XIII a 369 cg.
713 c

КАТАЛОГЪ

АТЛАСОВЪ, КАРТЪ, ПЛАНОВЪ, ВИДОВЪ, АЛЬБОМОВЪ ФЛАГОВЪ, РУКОВОДСТВЪ ДЛЯ ПЛАВАНІЯ

И ПРОЧ.

Исправленъ по 1-ое Января 1911 г.

Изданіе

ГЛАВНАГО ГИДРОГРАФИЧЕСКАГО УПРАВЛЕНІЯ МОРСКОГО МИНИСТЕРСТВА

117957.

Bibliotheca Universitatis Jurievensis.

(104220.)

С.-Петербургъ.
Типографія Морского Министерства, въ Главномъ Адмиралтействѣ.
1911.

КАТАЛОГЪ

АТЛАСОВЪ, КАРТЪ, ПЛАНОВЪ, ВИДОВЪ, АЛЬБОМОВЪ ФЛАГОВЪ, РУКОВОДСТВЪ ДЛЯ ПЛАВАНІЯ

И ПРОЧ.

Исправленъ по 1-ое Января 1911 г.

Изданіе

ГЛАВНАГО ГИДРОГРАФИЧЕСКАГО УПРАВЛЕНІЯ МОРСКОГО МИНИСТЕРСТВА.

20713

117957.

Bibliotheca Universitatis Jurievensis.

С.-Петербургъ.
Типографія Морского Министерства, въ Главномъ Адмиралтействѣ.
1911.

Печатано по распоряженію Главнаго Гидрографическаго Управленія.

4-XIII^A
Tartu Riikl. Ülikooli
8088

ОГЛАВЛЕНІЕ.

Стран.

Значеніе сокращеній и знаковъ употребленныхъ въ каталогѣ. 1

Мѣста и коммиссіонеры по продажѣ картъ и книгъ Главнаго Гидрографическаго Управленія . . . . . 2— 3

КАРТЫ И АТЛАСЫ.

Бассейна рѣки Невы и Ладожскаго озера, рѣкъ: Сяси, Волхова, Свири и озера Ильменя . . . . . 5— 7

Байкальскаго озера и рѣки Верхней Ангары . . . . . 7— 8

Финскаго залива: генеральныя и путевыя южнаго берега. . 9—13

путевыя сѣвернаго берега. . . . . 14—15

Рижскаго залива съ устьемъ рѣки Западной Двины и Моонзундомъ. . . . . 15—18

Ботническаго залива. . . . . 19—23

Балтійскаго моря, съ Абоскими и Аландскими шхерами. 24—30

Лапландскаго или Мурманскаго берега. . . . . 31—36

Бѣлаго моря. . . . . 37—41

Сѣвернаго Ледовитаго океана съ Новой Землей . . . . 43—49

Чернаго моря съ устьями рѣкъ: Дунай, Днѣстръ, Днѣпръ и Бугъ. . . . . 51—64

Азовскаго моря. . . . . 65—66

Каспійскаго моря: генеральныя и сѣвернаго берега . . . 67—68

западнаго и южнаго берега. . . . . 69—70

восточнаго берега. . . . . 71—72

Аральскаго моря, генеральная 73

Восточнаго океана съ прилегающими морями. . . . . 74—89

Берингова моря восточная полэвина. 75

Стран.

Берингова моря западная половина и Командорскіе острова. 75—79
Охотское море и Курильскіе острова . . . . . 80—81
Татарскій проливъ . . . . . 82—84
Японскаго моря W-й берегъ отъ Татарскаго пролива до мыса Поворотнаго . . . . . 85—86
Заливъ Петръ Великій . . . . . 86—89
Всего свѣта 90
Отдѣльныя карты 90

КНИГИ.

Лоціи: Отъ Кронштадта до Владивостока и обратно . . 91—93
Ладожскаго озера 93
Балтійскаго моря съ заливами . . . . . 93—94
Бѣлаго моря и Сѣвернаго океана . . . . . 94—95
Чернаго, Азовскаго, Каспійскаго и Средиземнаго морей . . . . . 95—96
Японскаго, Желтаго, Охотскаго и Берингова морей. 96—97
Байкальскаго озера 97
Астрономическія и навигаціонныя . . . . . 97—98
По Лоцманской и Маячной частямъ и по Картографіи . . 99—101
Таблицы и морской мѣсяцесловъ . . . . . 101—102
Метеорологическія и Гидрологическія . . . . . 103—104
Лоцманскіе уставы, отчеты, альбомы и пр. . . . . 105—107
Алфавитный указатель къ атласамъ, картамъ и планамъ . 109—133
Нумерной указатель къ картамъ и планамъ . . . . 135—143

ЗНАЧЕНІЕ СОКРАЩЕНІЙ И ЗНАКОВЪ, УПОТРЕБЛЕННЫХЪ ВЪ КАТАЛОГѢ.

л. а.—листъ формата александрійской бумаги.

$\frac{\text{л. а.}}{2}$—полулистъ » » »

$\frac{\text{л. а.}}{4}$—четверть листа формата александрійской бумаги.

т. е., что карта напечатана на листѣ, полулистѣ или четвертой части листа формата александрійской бумаги.

Въ столбцѣ масштаба, цифры, съ поставленными при нихъ буквами: м, в, к, с—означаютъ: мили, версты, кабельтовы и сажени въ одномъ англійскомъ дюймѣ, т. е. что карта составлена въ масштабѣ столькихъ-то миль, верстъ, кабельтовыхъ или саженъ въ одномъ англійскомъ дюймѣ, причемъ кабельтовъ принимается равнымъ 87, а миля 870 саженямъ 7-ми футовой мѣры.

Напечатанныя курсивомъ, подъ названіемъ карты, слова: *М. корр. I—1911* или *бол. корр. I—1910* (года и мѣсяцы могутъ быть разные) означаютъ: въ первомъ случаѣ—малая корректура въ Январѣ 1911 г., во второмъ—большая корректура въ Январѣ 1910 г. и въ этомъ послѣднемъ случаѣ всѣ карты того-же номера, не имѣющія такой помѣтки, должны считаться негодными, какъ получившія слишкомъ большое измѣненіе для того, чтобы быть исправленными отъ руки.

Глубины на картахъ показаны въ саженяхъ 6-ти футовой мѣры и въ футахъ.

Цѣны картамъ показаны безъ наклейки на коленкоръ, а книгамъ—безъ переплета.

Изданія, помѣченныя (*) въ продажу не отпускаются.

МѢСТА ПРОДАЖИ ИЗДАНІЙ.

Карты и руководства, цѣны которымъ показаны въ каталогѣ, продаются у коммиссіонеровъ Главнаго Гидрографическаго Управленія или могутъ быть выписаны чрезъ нихъ,—въ слѣдующихъ мѣстахъ:

Въ Азовѣ—у письмов. порт. Управл. г. Тяжлова.
— Александровскѣ—у колониста Алекс. Ив. Мецайкъ.
— Архангельскѣ—у Надворнаго Совѣтника Полисадова, при Дирекціи маяковъ.
— Астрахани—у книгопродавца г. Моженова.
— Баку—у купца Дойникова.
— Батумѣ—у младш. надзир. порта г. Рукина.
— Бердянскѣ—у портоваго надзирателя г. Ткаченко.
— Берлинѣ—у книгопродавца Dietrich Reimer (Berlin, SW 48 Wilhelm—Strasse 29).
— Виндавѣ—въ книжн. магазинѣ Антмана.
— Владивостокѣ—въ Морскомъ Обществѣ.
— Гельсингфорсѣ — въ Дирекціи Лоцманскаго и Маячнаго вѣдомства въ Финляндіи и у начальниковъ лоцдистанцій въ г. г. Або, Выборгъ, Гангэ, Маріемгамнъ, Николайстадъ и Улеаборгъ.
— г. Кемь—у Надворн. Совѣтн. Терентьева.
— Керчи— у письмов. порт. Управл. г. Васильева.
— Красноводскѣ— у дѣлопроизв. порта г. Карузина.
— Кронштадтѣ— у смотрителя Инструментальной камеры и Депо картъ отставного Полковника Яковлева и у команд. внутр. брандвахты Полков. Тимофѣевскаго.
— Либавѣ—у книгопродавца г. Пуце.
— Маріуполѣ— у надзират. порт. Управ. г. Адабашъ.
— Нарвѣ— у завѣдующ. Нарвск. Городск. землечерп. караваномъ г. Конга.
— Николаевѣ—у книгопродавца г. Бѣлолипскаго.
— Николаевскѣ на Амурѣ въ Торгов. домѣ Небель и К°
— Новороссійскѣ—у помощ. портоваго надзирателя г. Шаталова.
— Одессѣ—въ Обществѣ взаимопомощи моряковъ Торговаго флота (Торговая, 2), у книгопродавца г. Роспопова и у г. Госневскаго (Общ. Парох. и Торгов.).
— Перновѣ—у Лоцъ-Командира Перновскаго порта г. Мейбаума.
— Поти—у дѣлопроиз. портов. Упр. г. Матейко.
— Ревелѣ—у книгопродавца г. Вассермана.
— Ригѣ—у книгопродавца г. Киммеля.

Въ Ростовъ на Д—въ Общ. Моряк. Торг. флота.
— С.-Петербургѣ—въ Главномъ Гидрографическомъ Управленіи.
— Севастополѣ—въ Инструментальной камерѣ у г. Судовикова.
— Таганрогѣ— у портов. надзират, г. Фока.
— Херсонѣ—у надзирателя торгов. порта г. Пасальскаго.
— Ялтѣ— у портов. надзират. г. Елинскаго.
— Ѳеодосіи—у портоваго надзирателя г. Суворова.

КАРТЫ

бассейна рѣки Невы, Ладожскаго, Ильменя и Байкальскаго озеръ.

№№ картъ.	Масштабъ въ 1 дюймѣ.	Величина.	Какимъ способомъ сдѣлана.	Названія атласовъ, картъ и плановъ.	Цѣна. Рубли.	Цѣна. Копѣйки.
				Бассейна рѣки Невы и озеръ Ладожскаго и Ильменя.		
1348	530 с.	л. а.	на мѣди	Рѣка Нева, отъ С.-Петербурга до Шлиссельбурга, сост. въ 1844 г. . . *М. корр. I—1910*	—	60
1645	200 с.	л. а.	на мѣди	Рѣка Нева, отъ Александро-Невской Лавры до станціи Пеллы, сост. въ 1869 г. *М. корр. I—1909*	—	60
1646	200 с.	л. а.	на мѣди	Рѣка Нева, отъ станціи Пеллы до Кошкина мыса, сост. въ 1869 г. . . *М. корр. I—1910*	—	60
—	200 с.	14 л. а.	литограф.	Атласъ рѣки Невы на 14 листахъ (1 заглав., 1 сборн. и 12 листовъ рѣки), изд. 1864 г.	3	80

№№ картъ.	Масштабъ въ 1 дюймѣ.	Величина.	Какимъ способомъ сдѣлана.	Названія атласовъ, картъ и плановъ.	Цѣна. Рубли.	Копѣйки.
1619	5 в.	л. а.	на мѣди	Южной половины Ладожскаго озера, съ планами: истока рѣки Невы и Шлиссельбургскаго фарватера до Кошкина маяка въ масшт. 373 саж., юго-западной части о. Коневца въ масшт. 200 саж., залива Сортанъ-Лаксъ въ масшт. 200 саж., входа въ рѣку Свирь въ масшт. $2^1/_2$ верст. и входа въ рѣку Волховъ въ масшт. $2^1/_2$ верст. сост., въ 1867 г. . . . . *бол. корр. I—1910*	—	60
1620	5 в.	л. а.	на мѣди	Сѣверной половины Ладожскаго озера, съ планами: входовъ въ г. Кексгольмъ въ масшт. 400 с., къ селенію Кроноборгъ въ масшт. 800 с., къ селенію Якимвара въ масшт. 800 с., Никоновскаго пролива на о. Валаамѣ въ масшт. 200 с., Монастырской бухты на о. Валаамѣ въ масшт. 200 с. и входа къ городу Сердоболю въ масшт. 800 с., сост. въ 1867 г. . . . . *бол. корр. I—1911*	—	60
167	100 с.	л. а.	на алюм.	Входъ къ г. Сердоболю съ восточной стороны, сост. въ 1874 г . . . . . *М. корр. I—1905*	—	60
168	400 с.	л. а. / 2	на алюм.	Входъ къ г. Сердоболю съ южной стороны, сост. въ 1874 г . . . . . *бол. корр. I—1908* *М. корр. I—1911*	—	30

№№ картъ.	Масштабъ въ 1 дюймѣ.	Величина.	Какимъ способомъ сдѣлана.	Названія атласовъ, картъ и плановъ.	Цѣна. Рубли.	Копѣйки.
—	200 с.	7 л. а.	литограф.	(*) Атласъ устья рѣки Сяси и рѣки Волхова отъ устья до Гостинопольскихъ пороговъ, на 7 листахъ (1 заглав., 1 сбор. л. и 5 л. рѣки), изд. 1865 г.	1	50
—	650 с.	4 л. а.	литограф.	(*) Атласъ озера Ильмень, на 4 листахъ, съ планами городовъ: Старой Руссы и Новгорода въ масшт. 200 с., изд. 1870 г.	2	40
—	200 с.	11 л. а.	литограф.	(*) Атласъ рѣки Свири отъ устья до Лодейнаго поля, на 11 листахъ (1 заглав. л., 1 сбор. л. и 9 лист. рѣки), изд. 1865 г.	3	—
				Байкальскаго озера и рѣки Верхней Ангары.		
652	14 в.	л. а.	на алюм.	Генеральная Байкальскаго оз., сост. по описи Гидр. Экспед. Байкальскаго оз. съ 1897 по 1902 г.	—	60
1884	6 в.	л. а.	на мѣди	Сѣверной части Байкальскаго озера, сост. по описи Гидрогр. Экспед. Байк. озера съ 1900 по 1901 г. . . .	—	60
1883	6 в.	л. а.	на мѣди	Средней части Байкальскаго оз., сост. по описи Гидрогр. Экспед. Байкальскаго оз. съ 1899 по 1900 г., съ планомъ пролива Ольхонскія Ворота въ масшт. 500 с.	—	60

(*) Атласы эти—не корректируются.

№№ картъ.	Масштабъ въ 1 дюймѣ.	Величина.	Какимъ способомъ сдѣлана.	Названія атласовъ, картъ и плановъ.	Цѣна. Рубли.	Копѣйки.
1876	6 в.	л. а.	на мѣди	S-й части Байкальскаго озера, по описи Гидрографич. Экспедиціи Байкальскаго оз. съ 1897 по 1899 г. . .	—	60
—	1 в.	32 / л. а.	литограф.	Атласъ озера Байкалъ, составленъ Гидрогр. Экспедиціей, подъ начальств. Полковн. Дриженко, изд. 1903 г. . .	5	80
—	500 с.	—	Текстъ типограф. печатн. карты литограф.	Атласъ волока отъ г. Бойдабо на Витимѣ до Нирундукана на Верхней Ангарѣ (состоитъ изъ текста на 4-хъ стр., сборнаго листа и 10 листовъ картъ), сост. Гидр. Экспедиц. Байкальск. оз. по изслѣдованіямъ Капит. Иванова и Лейт. Бѣлкина въ 1902 г.	4	50
—	200 с.	—	Текстъ типограф. печатн. карты литограф.	Атласъ рѣки Верхней Ангары отъ Дагарскаго устья до Нирундукана (состоитъ изъ текста на 9-ти стр., сборнаго листа и 17 листовъ картъ), сост. по изслѣдованіямъ Гидрогр. Экспед. Байкальскаго оз. въ 1902 г. . . .	6	30

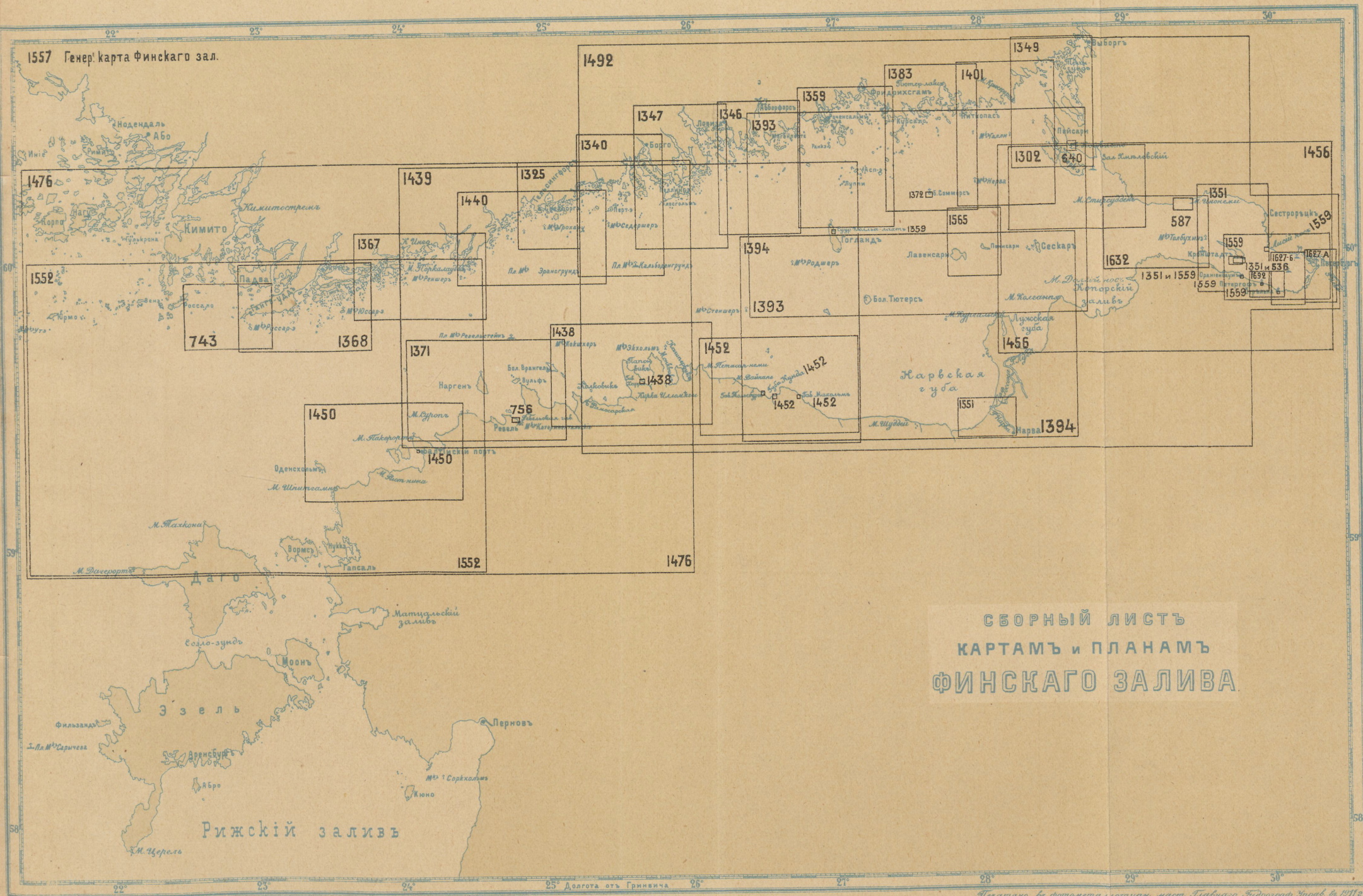

СБОРНЫЙ ЛИСТЪ
КАРТАМЪ и ПЛАНАМЪ
ФИНСКАГО ЗАЛИВА
1557 Генер. карта Финскаго зал.
Кимито
Кимитостремъ
Нодендаль
Або
Борго
Фридрихсгамъ
Выборгъ
Пейсари
Сескаръ
Гогландъ
Лавенсари
Бол. Тютерсъ
Нарва
Ревель
Наргенъ
Кронштадтъ
Сестрорѣцкъ
Кюно
Перновъ
Аренсбургъ
Абро
Моонъ
Эзель
Даго
Рижскій заливъ
Матцальскій заливъ
Долгота отъ Гринвича
Печатано въ фотометаллотипн. маст. Главнаго Гидрограф. Управ. въ 1911 г.
№ 696.

КАРТЫ

Балтійскаго моря съ заливами.

№№ картъ.	Масштабъ въ 1 дюймѣ.	Величина.	Какимъ способомъ сдѣлана.	Названія атласовъ, картъ и плановъ.	Цѣна. Рубли.	Копѣйки.
				Финскаго залива.		
1793	—	л. а.	на мѣди	Сборный листъ картамъ и планамъ Финскаго зал. съ Моонъ-зундомъ, въ масшт. 7,8 м. и Рижскимъ зал., въ масшт. 11,5 м., сост. въ 1897 г. . . *бол. корр. I—1911*	—	60
1557	7,8 м.	л. а.	на мѣди	Финскій заливъ, сост. въ 1860 г. . *бол. корр. I—1911*	—	60
1492	3,9 м.	л. а.	на мѣди	Восточная часть Финскаго залива, сост. въ 1853 г. . . . . *бол. корр. I—1911*	—	60
1476	3,9 м.	л. а.	на мѣди	Западная часть Финскаго залива, сост. въ 1852 г. . . . . *бол. корр. I—1911*	—	60

№№ картъ.	Масштабъ въ 1 дюймѣ.	Величина.	Какимъ способомъ сдѣлана.	Названія атласовъ, картъ и плановъ.	Цѣна. Рубли.	Копѣйки.
				Путевыя и южнаго берега.		
1456	1,9 м.	л. а.	на мѣди	Отъ С.-Петербурга до о-ва Сескара, сост. въ 1851 г. . . . . *бол. корр. I—1911*	—	60
1559	500 с. или 0,57 м.	л. а.	на мѣди	Невская губа, съ планами: Лисьеносской гавани и Стрѣльнинской, Петергофскихъ, Кронштадтской и Ораніенбаумской пристаней, каждый въ масшт. 200 саж., сост. въ 1860 г. . . . . *бол. корр. I—1911*	—	60
1627 *а* и *б*	200 с. или 0,23 м.	2 / л. а.	на мѣди	Устья рѣки Невы, отъ Охты до Стрѣльны, сост. въ 1867 г., на 2 листахъ. . . . . *а—бол. корр. I—1911* *б—бол. корр. I—1911*	1	20
1692	175 с.	л. а.	на мѣди	Петергофскій рейдъ, по описямъ 1855—1874 г.г., промѣру 1882—1891 г.г. и топографическому плану 1867 г., сост. въ 1893 г. . . . . *бол. корр. I—1911*	—	60

№№ картъ.	Масштабъ въ 1 дюймѣ.	Величина.	Какимъ способомъ сдѣлана.	Названія атласовъ, картъ и плановъ.	Цѣна. Рубли.	Цѣна. Копѣйки.
1351	0,57 м.	л. а.	на мѣди	Сѣверный и Южный Кронштадтскіе фарватеры съ планами Большого и Малаго рейдовъ Кронштадта въ масшт. 200 саж. и Ораніенбаумской пристани въ масшт. 100 с., сост. въ 1867 г. . *бол. корр. I—1911*	—	60
536	72 с.	л. а. / 2	типограф. печат.	Планъ истиннаго направленія трубы Литейнаго завода въ Кронштадтѣ, изд. 1899 г. . . . . *бол. корр. I—1911*	—	30
1632	500 с. или 0,57 м.	л. а.	на мѣди	Отъ Толбухина маяка до Стирсуддена, сост. въ 1870 г. . . . . *бол. корр. I—1911*	—	60
587	200 с.	л. а. / 2	на алюм.	Мѣрная линія у мыса Инонеми, изд. 1902 г. . . . . *бол. корр. I—1911*	—	30
1393	1,9 м.	л. а	на мѣди	Отъ Сескара до Гогланда, сост. въ 1848 г. . . . . *бол. корр. I—1911*	—	60

№№ картъ.	Масштабъ въ 1 дюймѣ.	Величина.	Какимъ способомъ сдѣлана.	Названія атласовъ, картъ и плановъ.	Цѣна. Рубли.	Цѣна. Копѣйки.
1565	500 с.	л. а. 2	на мѣди	Острова Лавенсари и Пенисари, со съемки 1844 г., сост. въ 1861 г. . . *бол. корр. I—1911*	—	30
1372	100 с.	л. а. 4	на мѣди	Островъ Соммерсъ, сост. въ 1846 г. *М. корр. I—1911*	—	20
1394	1,9 м.	л. а.	на мѣди	Нарвская губа, сост. въ 1848 г. . *бол. корр. I—1911*	—	60
1551	0,34 м.	л. а.	на мѣди	Нарвскій рейдъ и часть рѣки Наровы, сост. въ 1859 г. . . . . *бол. корр. I—1908* *М. корр. I—1911*	—	60
1439	2, 6м.	л. а.	на мѣди	Отъ Гогланда до Суропа, сост. въ 1859 г. . . . . *бол. корр. I—1911*	—	60
1452	0,9 м.	л. а.	на мѣди	Южный берегъ Финскаго залива, около губы Кунды, съ планами гаваней: Тольсбургъ въ масшт. 100 саж., Кунда въ масшт. 100 саж. и Махольмъ въ масшт. 100 с., сост. въ 1851 г. . *бол. корр. I—1911*	—	60

№№ картъ.	Масштабъ въ 1 дюймѣ.	Величина.	Какимъ способомъ сдѣлана.	Названія атласовъ, картъ и плановъ.	Цѣна. Рубли.	Копѣйки.
1438	0,9 м.	л. а.	на мѣди	Заливы: Кашпер-викъ, Монк-викъ, Папон-викъ и Колко-викъ, съ планами гаваней Харра и Локса оба въ масш. 90 саж., сост. въ 1850 г. . . . . *бол. корр. I—1910* *М. корр. I—1911*	—	60
1371	0,9 м.	л. а.	на мѣди	Входы на Ревельскій рейдъ, съ планомъ Ревельской гавани въ масшт. 120 с., сост. въ 1846 г. . . . . *бол. корр. I—1911*	—	60
756	30 с. въ 0,01 с.	л. а.	на алюм.	Ревельскіе гавани и портъ, по работамъ Министерства Путей Сообщ., сост. въ 1909 г. . . . . *М. корр. I—1911*	—	60
1552	2,6 м.	л. а.	на мѣди	Отъ Суропа до Дагерорта, сост. въ 1859 г. . . . . *бол. корр. I—1911*	—	60
1450	0,9 м.	л. а.	на мѣди	Отъ Суропа до Оденсгольма, съ планомъ гавани Балтійскаго порта въ масшт. 200 саж., сост. въ 1851 г. *бол корр. I—1909* *М. корр. I—1911*	—	60
				Сѣвернаго берега.		
1302	660 с.	л. а.	на мѣди	Біеркэ-Зундъ, сост. въ 1840 г. . . *бол. корр. I—1911*	—	60

№№ картъ.	Масштабъ. въ 1 дюймѣ.	Величина.	Какимъ способомъ сдѣлана.	Названія атласовъ, картъ и плановъ.	Цѣна. Рубли.	Цѣна. Копѣйки.
640	50 с.	л. а. 2	на алюм.	Бухта Койвисто, по работамъ Финляндской съемки 1889 г., сост. въ 1904 г. *бол. корр. I—1911*	—	30
1349	670 с.	л. а.	на мѣди	Выборгскій заливъ, сост. въ 1844 г. *бол. корр. I—1911*	—	60
1401	725 с.	л. а.	на мѣди	Входъ въ Выборгскую губу, сост. въ 1849 г. . . . . *бол. корр. I—1911*	—	60
1383	725 с.	л. а.	на мѣди	Входъ къ Питкопасу и Курсало, сост. въ 1847 г. . . . . *бол. корр. I—1911*	—	60
1359	725 с.	л. а.	на мѣди	Входъ черезъ Асп-э къ гор. Котка и Фридрихсгаму, съ планомъ сѣверной Гогландской бухты (Сууръ - Кюлльа лахтъ) въ масшт. 100 с., сост. въ 1845 г. . . . . *бол. корр. I—1911*	—	60
1346	670 с.	л. а.	на мѣди	Входъ къ гор. Ловиза, сост. въ 1844 г. *бол. корр. I—1911*	—	60
1347	725 с.	л. а.	на мѣди	Входъ въ Пеллинг-э, сост. въ 1844 г *бол. корр. I—1911*	—	60

1595 Генер. карта Рижскаго зал.

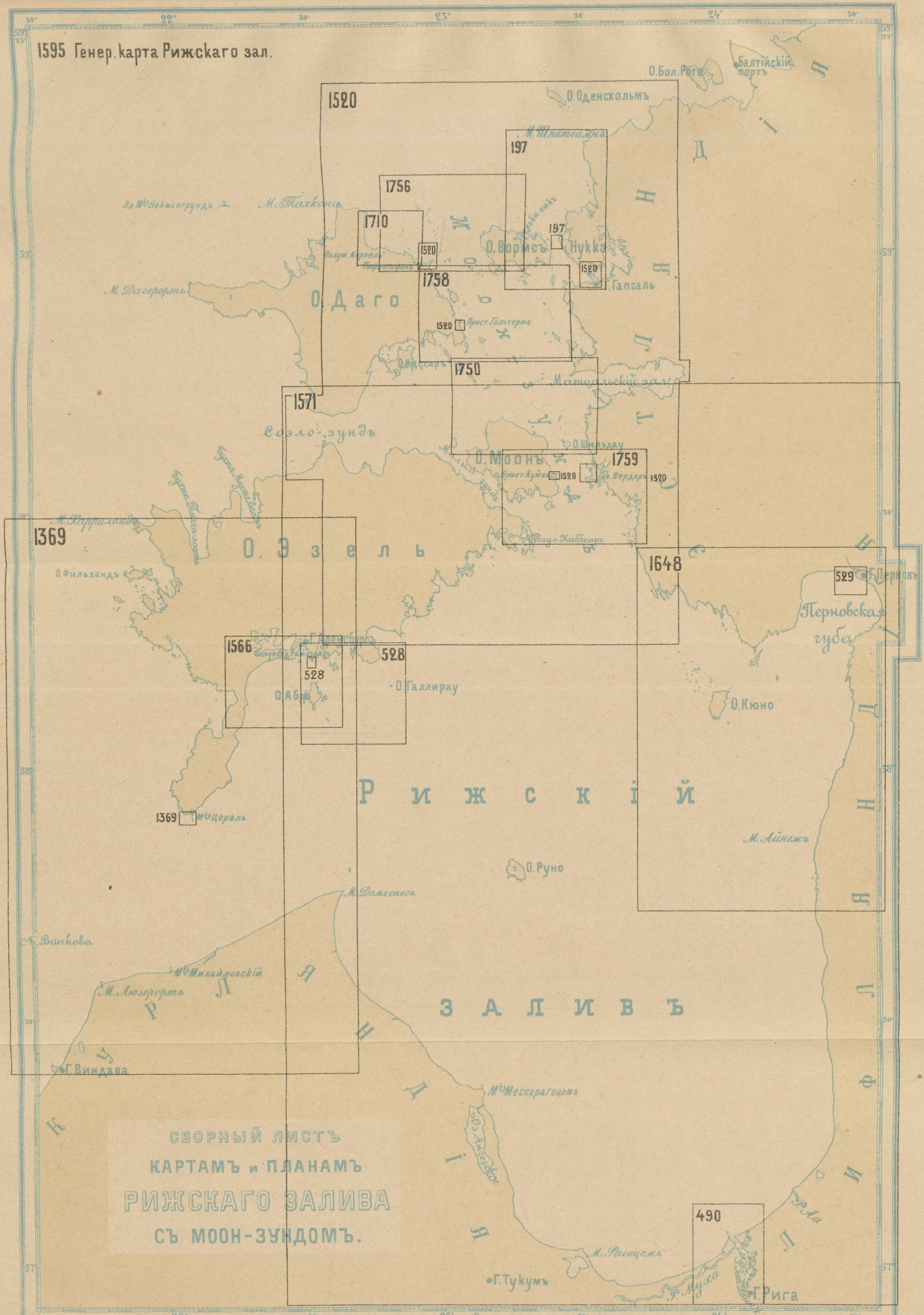
1520
1756
1710
197
1758
1571
1750
1759
1369
1648
1566
528
529
490
1595
О. Даго
О. Моонъ
О. Эзель
Моонзундъ
Соэло-зундъ
Рижскій
Заливъ
Перновская губа
Балтійскій портъ
О. Бол. Роге
О. Оденскольмъ
М. Шлитгольмъ
М. Тахкона
Пл. Мель Некмангрундъ
О. Ворисъ
Hykka
Гапсаль
М. Дагерортъ
Прист. Гельтерма
Прист. Куйвасте
Св. Вердеръ
Мохнатскій залив
О. Шильдау
О. Фильзандъ
О. Галлирау
О. Кюно
О. Руно
М. Домеснесъ
М. Айнежъ
М. Люзерортъ
Г. Винкова
Мель Михайловскій
Г. Виндава
Мель Мессаргоцемъ
М. Рекоцемъ
Г. Тукумъ
Г. Рига
Р. Муссы
Курляндія
Лифляндія
Эстляндія
Эзельскій берегъ
Мель Церель
Мель Перновскій
Мель Аренсбургскій
Мель Кивиссаръ
Мель Ниссаръ
Мель Ажеларъ
Буксирный путь
Буксирный путь
Буксирный путь

№№ картъ.	Масштабъ въ 1 дюймѣ.	Величина.	Какимъ способомъ сдѣлана.	Названія атласовъ, картъ и плановъ.	Цѣна. Рубли.	Копѣйки.
1340	725 с.	л. а.	на мѣди	Входъ къ гор. Борго, сост. въ 1843 г. *бол. корр. I—1911*	—	60
1325	515 с.	л. а.	на мѣди	Входы въ Свеаборгскій портъ, сост. въ 1843 г. . . . . *бол. корр. I—1911*	—	60
1440	725 с.	л. а.	на мѣди	Финляндскія шхеры отъ Седершера до Поркалаудда, сост. въ 1850 г. . *бол. корр. I—1911*	—	60
1367	670 с.	л. а.	на мѣди	Входъ къ Поркалаудду и Барэ-зунду, сост. въ 1846 г. . . . . *бол. корр. I—1911*	—	60
1368	670 с.	л. а.	на мѣди	Входъ къ Юссар-э и Гангэ-удду, сост. въ 1846 г. . . . . *бол. корр. I—1911*	—	60
743	400 с.	л. а.	на алюм.	Отъ Гангэ до Юнгфрузунда, сост. въ 1909 г. . . . . *бол. корр. I—1911*	—	60
				Рижскаго залива съ Моон-Зундомъ.		
1595	4,1 м.	л. а.	на мѣди	Рижскій заливъ съ Моон-зундомъ, съ планомъ Перновскаго рейда въ масшт. 400 с., сост. въ 1862 г. . . *бол. корр. I—1911*	—	60

№№ картъ.	Масштабъ въ 1 дюймѣ.	Величина.	Какимъ способомъ сдѣлана.	Названія атласовъ, картъ и плановъ.	Цѣна. Рубли.	Копѣйки.
1520	1,8 м.	л. а.	на мѣди	Моон-зундъ, съ планами: Гапсальской гавани въ масшт. 500 с., гав. Вердеръ въ масшт. 500 с., гав. Тифенгафенъ въ масшт. 400 с., пристани Гельтерма въ масшт. 200 с. и пристани Куйвастъ въ масшт. 500 с., сост. въ 1854 г. . . . . *бол. корр. I—1911*	—	60
1710	200 с.	л. а.	на мѣди	Рейдъ Кертель на о-вѣ Даго, сост. въ 1896 г. . . . . *бол. корр. I—1911*	—	60
1756	400 с.	л. а.	на мѣди	№ 1-й. Сѣверный входъ въ Моон-зундъ, со входами въ Тифен-гафенъ и Рельби-викъ, сост. въ 1895 г. . . . *бол. корр. I—1911*	—	60
197	400 с.	л. а.	на алюм.	Нукке-Вормскій фарватеръ, поописи 1849—1884 г.г. сост. въ 1897 г., съ планами: узкости Нукке-Вормскаго фарватера въ масшт. 200 с., и гор. Гапсаля въ масш. 250 с. . . . . *бол. корр. I—1911*	—	60
1758	400 с.	л. а.	на мѣди	№ 2-й. Средняя часть Моон-зунда, по южную сторону острова Вормса, съ описей съ 1847 по 1888 г., сост. въ 1896 г. . . . . *бол. корр. I—1909* *М. корр. I—1910*	—	60

№№ картъ.	Масштабъ въ 1 дюймѣ.	Величина.	Какимъ способомъ сдѣлана.	Названія атласовъ, картъ и плановъ.	Цѣна. Рубли.	Копѣйки.
1750	400 с.	л. а.	на мѣди	№ 3-й. Средняя часть Моон-зунда, по сѣверную сторону остр. Шильдау, сост. въ 1895 г. . . . . *бол. корр. I—1907* *М. корр. I—1910*	—	60
1759	400 с.	л. а.	на мѣди	№ 4-й. Южная часть Моон-зунда, сост. въ 1896 г. . . . . *бол. корр. I—1911*	—	60
1571	3 м.	л. а.	на мѣди	Рижскій заливъ, сост. въ 1862 г. *бол. корр. I—1911*	—	60
1648	2 в.	л. а.	на мѣди	Перновскій заливъ, съ описей 1853—1869 г.г., сост. въ 1871 г. съ планомъ порта Гайнашь, въ масшт. 300 с., сост. въ 1910 г. . . . . *бол. корр. I—1911*	—	60
529	100 с.	л. а. / 2	на алюм.	Перновскій портъ, съ профилями дамбъ, сост. въ 1899 г. . . . . *бол. корр. I—1908* *М. корр. I—1910*	—	30
490	300 с.	л. а.	на алюм.	Рижскій рейдъ и устье рѣки Западной Двины, по съемкѣ и промѣру 1848—1891 и 1896 г.г., сост. въ 1897 г. *бол. корр. I—1911*	—	60

№№ картъ.	Масштабъ въ 1 дюймѣ.	Величина.	Какимъ способомъ сдѣлана.	Названія атласовъ, картъ и плановъ.	Цѣна. Рубли.	Цѣна. Копѣйки.
1369	1,8 м.	л. а.	на мѣди	Западный входъ въ Рижскій заливъ, съ планомъ гав. у м. Церель въ масшт. 275 саж., сост. въ 1846 г. . . . . *бол. корр. I—1911*	—	60
1566	500 с.	л. а. / 2	на мѣди	Аренсбургскій рейдъ, съ описи 1841—44 г.г., сост. въ 1861 г. съ планомъ гор. Аренсбурга въ масш. 250 с. *бол. корр. I—1911*	—	30
528	500 с.	л. а. / 2	на алюм.	Фарватеры къ новой пристани гор. Аренсбурга, по N-ую сторону о-ва Галлирау и по О-ую сторону о-ва Абро, съ описи 1842—1844 г.г. и промѣровъ 1853, 1892 и 1894 г.г., съ пл. промѣра 1892 и 1894 гг. у ново-Аренсбургской пристани на полуостр. Рамасааръ въ масшт. 150 с., сост. въ 1899 г. . . *бол. корр. I—1911*	—	30

1698 Генер. карта Ботнич. зал. | 1127

СБОРНЫЙ ЛИСТЪ
КАРТАМЪ и ПЛАНАМЪ
БОТНИЧЕСКАГО ЗАЛИВА

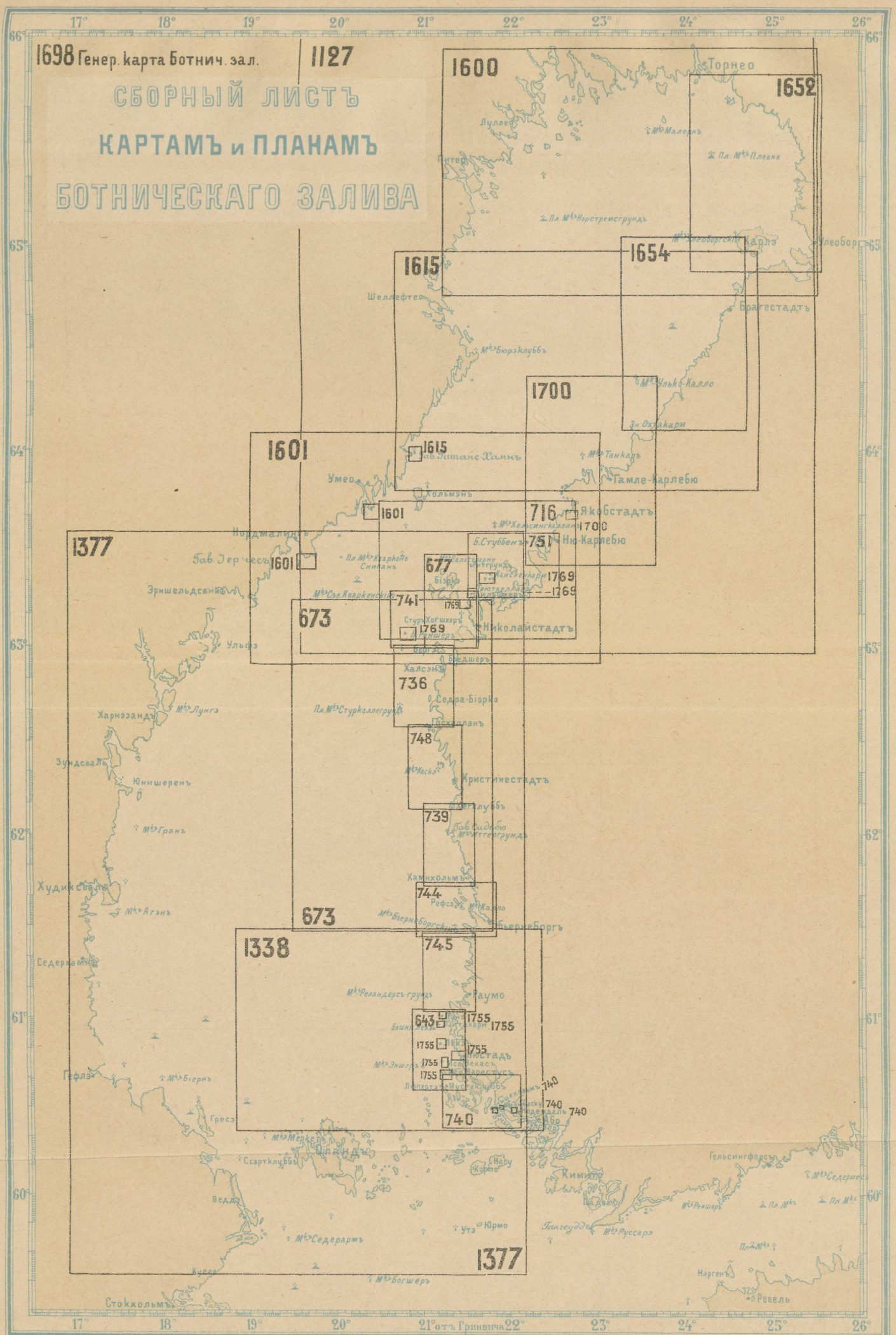
1600
1652
1654
1615
1700
1601
1377
673
1338
716
677
741
736
748
739
744
745
643
740
Торнео
Улеоборгъ
Брагестадтъ
Гамле-Карлебю
Якобстадтъ
Ню-Карлебю
Николайстадтъ
Христинестадтъ
Раумо
Бьернеборгъ
Умео
Ульсэ
Харнэзанд
Зундсвалль
Юнишеренъ
Худиксвалль
Седерамнъ
Гефлэ
Гресэ
Стокгольмъ
Ведэ
Юрмо
Седерарнъ
Кудда
Богшеръ
Гельсингфорсъ
Нарген
Ревель
Кимито
Падва
Гангеудде
Руссарэ
Рекшеръ
Седершеръ
Нагу
Корпо
Мерке
Сварткклуббъ
Бьернеборгскій
Улеоборгскій
Карлэ
Малеръ
Плевна
Норстремсгрундъ
Шеллефтео
Бюрэклуббъ
Ульвэ-Калло
Танкаръ
Хемсингкалланъ
Кваркенскій
Сев. Кваркенскій
Стурхогшхеръ
Седра-Біорка
Стуркаллегрундъ
Лунгэ
Гранъ
Агэнъ
Каскъ
Рефсэ
Калло
Реландерсъ-грундъ
Эншеръ
Ревекасъ
Ларестусъ
Мерке
Сварткклуббъ
Ведэ
Гресэ
Гефлэ
Биернъ
Седерамнъ
Худиксвалль
Зундсвалль
Харнэзанд
Ульсэ
Эрншельдсвикъ
Бав. Ер-чесъ
Нордмалингъ
Умео
Шеллефтео
Луллео
Гитеэ
Торнео
Улеоборгъ
Брагестадтъ
Якобстадтъ
Ню-Карлебю
Гамле-Карлебю
Николайстадтъ
Христинестадтъ
Раумо
Бьернеборгъ
Гельсингфорсъ
Нарген
Ревель
Стокгольмъ
Кудда
Седерарнъ
Юрмо
Ведэ
Кимито
Падва
Гангеудде
Руссарэ
Рекшеръ
Седершеръ
Нагу
Корпо
Сварткклуббъ
Мерке
Гресэ
Гефлэ
Биернъ
Агэнъ
Гранъ
Лунгэ
Юнишеренъ
Седра-Біорка
Стуркаллегрундъ
Хемсингкалланъ
Кваркенскій
Сев. Кваркенскій
Стурхогшхеръ

№№ картъ.	Масштабъ въ 1 дюймѣ.	Величина.	Какимъ способомъ сдѣлана.	Названія атласовъ, картъ и плановъ.	Цѣна. Рубли.	Цѣна. Копѣйки.
				Ботническаго залива.		
1786	17 м.	л. а. 2	на мѣди	Сборный листъ картамъ и планамъ Ботническаго залива, сост. въ 1898 г. *бол. корр. I—1911*	—	30
1698	11 м.	л. а.	на мѣди	Ботническій заливъ, сост. въ 1882 г. *бол. корр. I—1911*	—	60
1127	6 м.	л. а.	на мѣди	Сѣверная часть Ботническаго залива, отъ Сѣвернаго Кваркена до устья рѣки Торнео, сост. въ 1867 г. . . . . *бол. корр. I—1911*	—	60
1377	6,4 м.	л. а.	на мѣди	Южная часть Ботническаго залива, отъ Оландскихъ острововъ до Сѣвернаго Кваркена, сост. въ 1867 г. . . . *бол. корр. I—1911*	—	60
1338	2,74 м.	л. а.	на мѣди	Восточнаго берега Ботническаго залива, отъ Або до Біернеборга, изд. 1867 г. . . . . *бол. корр. I—1911*	—	60
740	652 с.	л. а.	на алюм.	Восточная часть Ботнич. залива отъ Лоцм. станц. Люпертэ до г. Або, сост. въ 1909 г . . . . . *бол. корр. I—1911*	—	60

№№ картъ.	Масштабъ въ 1 дюймѣ.	Величина.	Какимъ способомъ сдѣлана.	Названія атласовъ, картъ и плановъ.	Цѣна. Рубли.	Копѣйки.
643	600 с.	л. а.	на алюм.	Часть О-го берега Ботническаго залива, отъ башни Лекэ до о-ва Люпертэ, состав. 1909 г. . . . . *бол. корр. I—1911*	—	60
1755	—	л. а. 2	на мѣди	Узкости и подходъ къ гор. Нюстаду: подходъ къ г. Нюстаду въ масшт. 100 с., узкость по SO-ую сторону о-ва Лайтакари въ масшт. 100 с., узкость по S-ую сторону о-ва Пуйо въ масшт. 100 с. и узкости между о-вами Кирста и Піени Вехасъ и отъ о-ва Исо-Хюлькмусъ до о-ва Койвисто въ масшт. 200 с., як. мѣста у о-ва Лекэ въ масшт. 100 с., узкость по фарватеру отъ о-ва Липертэ къ гор. Нюстаду у о-ва Исо-Варестусъ въ масшт. 200 с., сост. въ 1894 г. . *бол. корр. I—1907*	—	30
745	600 с.	л. а.	на алюм.	О-й берегъ Ботническаго залива отъ м-ка Себшеръ до плав. м-ка Реландерсгрундъ, сост. въ 1909 г. . *бол. корр. I—1911*	—	60
673	2400 с.	л. а.	на алюм.	Отъ Николайстадта до Бьернеборга, сост. въ 1906 г. . . . . *бол. корр. I—1909* *М. корр. I—1911*	—	60
744	600 с.	л. а.	на алюм.	Входы въ Рефсэ и г. Бьернеборгъ, сост. въ 1909 г. . . . . *М. корр. I—1911*	—	60

№№ картъ.	Масштабъ въ 1 дюймѣ.	Величина.	Какимъ способомъ сдѣлана.	Названія атласовъ, картъ и плановъ.	Цѣна. Рубли.	Копѣйки.
739	600 с.	л. а.	на алюм.	Отъ Хёгклубба до Хамнхольма, сост. въ 1909 г. . . . . *бол. корр. I—1911*	—	60
748	600 с.	л. а.	на алюм.	Отъ мыса Брудхольмъ до о-ва Хегклуббъ, сост. въ 1909 г. . . . . *бол. корр. I—1911*	—	60
736	600 с.	л. а.	на алюм.	Отъ Бергэ до мыса Брудхольмъ, сост. въ 1909 г. . . . . *М. корр. I—1911*	—	60
1601	2,74 м.	л. а.	на мѣди	Отъ входа въ Гамле-Карлебю до Николайстадта, съ планами: входа въ р. Умео и гавани Іернесъ, каждый въ масшт. 620 с., сост. въ 1863 г. . . *бол. корр. I—1911*	—	60
716	1300 с.	л. а.	на алюм.	Восточный берегъ Ботническаго залива отъ г. Николайстадта до г. Якобстадта, по работамъ Финляндской Съемки, сост. въ 1908 г. . . . . *бол. корр. I—1911*	—	60
741	600 с.	л. а.	на алюм.	Подходы къ гор. Николайстадтъ, сост. въ 1909 г. . . . . *бол. корр. I—1911*	—	60

№№ картъ.	Масштабъ въ 1 дюймѣ.	Величина.	Какимъ способомъ сдѣлана.	Названія атласовъ, картъ и плановъ.	Цѣна. Рубли.	Копѣйки.
677	600 с.	л. а.	на алюм.	Часть восточнаго берега Ботническаго залива отъ башни Ритгрундъ до огня Стуръ Хогшхеръ, сост. въ 1907 г. *бол. корр. I—1910*	—	60
751	600 с.	л. а.	на алюм.	Отъ знака Фурушерскатанъ до гор. Нюкарлебю, сост. въ 1909 г. . . . *бол. корр. I—1911*	—	60
1769	200 с.	л. а. / 2	на мѣди	Узкости въ сѣверномъ Кваркенѣ по фарватеру отъ острова Скуг-шеръ до острова Кайскенкари, у якорнаго мѣста башни Рэншеръ и острововъ Скютшеръ и Грильшеръ, по работ. Финляндской Съемки 1875—86 г.г., сост. въ 1907 г. *бол. корр. I—1911*	—	30
1615	2,74 м.	л. а.	на мѣди	Отъ входа въ Улеоборгъ до Гамле-Карлебю, съ планомъ гав. Ратанс-Хаммъ въ масшт. 500 с., сост. въ 1874 г. *бол. корр. I—1911*	—	60
1700	1300 с.	л. а.	на мѣди	Отъ маяка Улько-Калла до башни Стуббенъ, съ планомъ подходовъ къ гор. Якобстаду въ масшт. 600 саж., сост. въ 1883 г. . . . . *бол. корр. I—1911*	—	60
1654	1300 с.	л. а.	на мѣди	Отъ Улеоборгскаго маяка до знака Охтакари, сост. въ 1873 г. . . . . *бол. корр. I—1911*	—	60

№№ картъ.	Масштабъ въ 1 дюймѣ.	Величина.	Какимъ способомъ сдѣлана.	Названія атласовъ, картъ и плановъ.	Цѣна. Рубли.	Цѣна. Копѣйки.
1600	2,74 м.	л. а.	на мѣди	N-ая часть Ботническаго залива, отъ Торнео до Улеоборга, сост. въ 1863 г. . . . . *бол. корр. I—1911*	—	60
1652	1300 с.	л. а.	на мѣди	Отъ Торнео до Улеоборга, сост. въ 1872 г. . . . . *бол. корр. I—1911*	—	60

№№ картъ.	Масштабъ въ 1 дюймѣ.	Величина.	Какимъ способомъ сдѣлана.	Названія атласовъ, картъ и плановъ.	Цѣна. Рубли.	Цѣна. Копѣйки.
				Балтійскаго моря.		
1661	20 м.	л. а.	на мѣди	Сборный листъ картамъ и планамъ Балтійскаго моря съ Абоскими и Оландскими шхерами, съ Моонзундомъ и Рижскимъ заливомъ, сост. въ 1898 г. *бол. корр. I—1911*	—	60
1451	18,5 м.	л. а.	на мѣди	Балтійское море съ заливами, сост. въ 1851 г. . . . . *бол. корр. I—1911*	—	60
783	80 в.	л. а. 4	литограф.	Магнитная карта Балтійскаго моря съ линіями равнаго склоненія для эпохи 1908,5 г., Сост. В. Х. Дубинскимъ по наблюденіямъ съ 1857 по 1908 г.	—	15
1306	11,5 м.	л. а.	на мѣди	Восточная часть Балтійскаго моря, сост. въ 1860 г. . . . . *бол. корр. I—1911*	—	60
1273	5,2 м.	л. а.	на мѣди	Сѣверная часть Балтійскаго моря, отъ Дагерорта до Стокгольма, сост. въ 1870 г. . . . . *бол. корр. I—1911*	—	60
1649	5 в.	л. а.	на мѣди	Абоскихъ и Оландскихъ шхеръ, сост. въ 1871 г. . . . . *бол. корр. I—1911*	—	60

1451 Генер. карта Балтійскаго моря.
783 Магнитная карта.

СБОРНЫЙ ЛИСТЪ
КАРТАМЪ и ПЛАНАМЪ
БАЛТІЙСКАГО МОРЯ

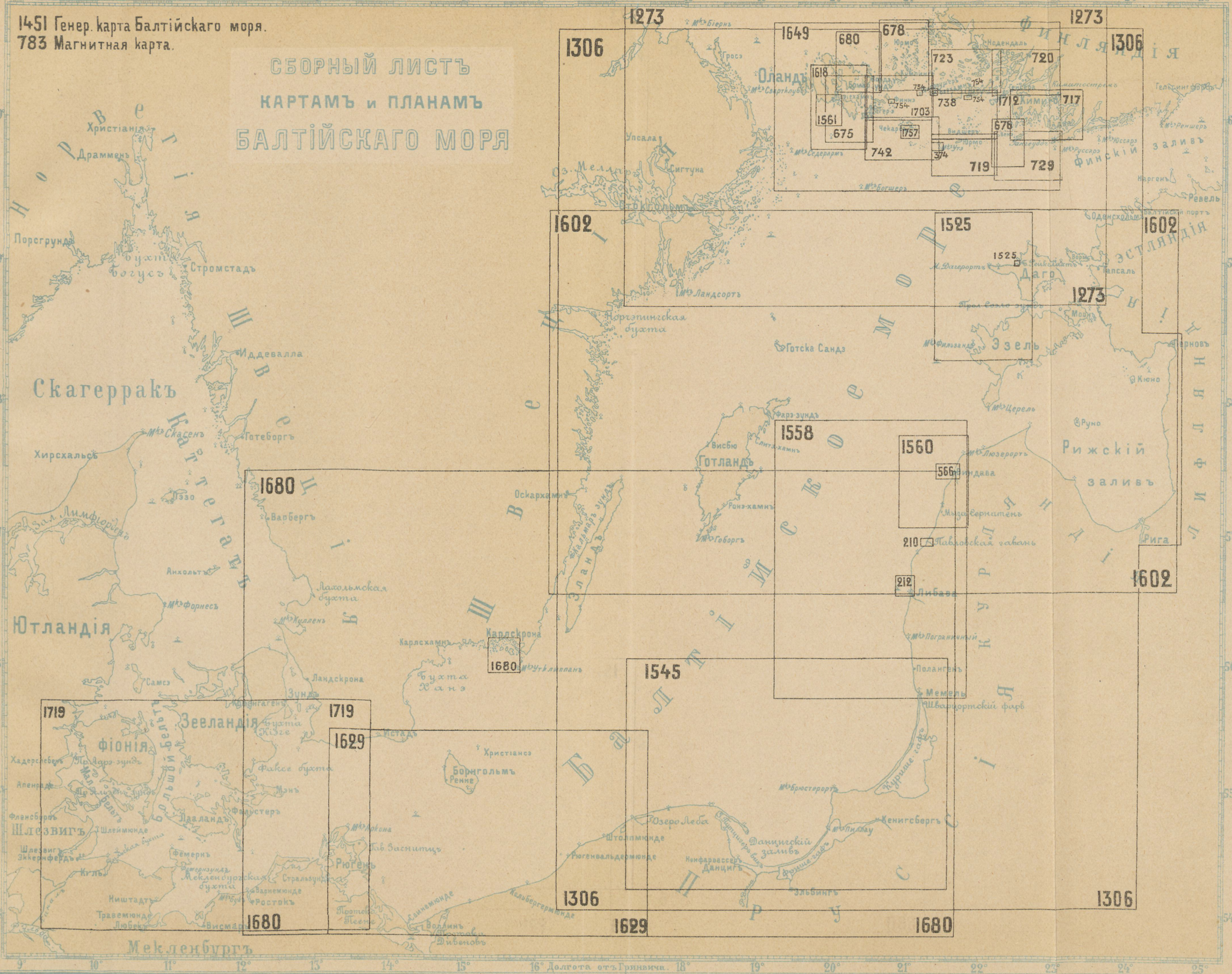
1273
1306
1649
680
678
723
720
1618
738
717
1561
675
1703
1757
676
742
719
729
1602
1525
Даго
Эзель
1680
Варбергъ
Готеборгъ
Скагерракъ
Ютландія
Зеландія
фіонія
Шлезвигъ
Мекленбургъ
1719
1629
1558
1560
566
210
212
1545
Рижскій заливъ
Финскій заливъ
Рига
Либава
Мемель
Данцигскій заливъ
Кенигсбергъ
Данцигъ
Эльбингъ
Рюгенъ
Борнгольмъ
Готска Сандъ
Висбю
Готландъ
Оландъ
Стокгольмъ
Христіанія
Драммен
Ландскрона
Карлскрона
Мальмö
Копенгагенъ
Любекъ
Ростокъ
Штеттинъ
Свинемюнде
Колбергъ
Данцигъ
Пиллау
Полангенъ
Ревель
Нарвенъ
Пернов
Аренсбургъ
Гельсингфорсъ
Або
Аландскіе о-ва
Ботническій заливъ
Балтійскій порт
Одинсхольмъ
Ландсортъ
Упсала
Сигтуна
Иддевалла
Стромстадъ
Порсгрундъ
Хирсхальсъ
Анхольтъ
Самсо
Фредерикія
Нюкопингъ
Ништадтъ
Травемюнде
Висмаръ
Волинъ
Свиноустье
Дивенов
Мемель
Шварцортский фарв
Курише гафъ
Либавская гавань
Рижскій заливъ
Моонзундъ
Ирбенскій проливъ
Финскій заливъ
Ботническій заливъ
Балтійскій порт
Ревель
Нарвенъ
Пернов
Рига
Либава
Мемель
Данцигъ
Эльбингъ
Пиллау
Кенигсбергъ
Колбергъ
Свинемюнде
Штеттинъ
Любекъ
Ростокъ
Висмаръ
Травемюнде
Ништадтъ
Мекленбургъ
Зеландія
фіонія
Ютландія
Скагерракъ
Каттегатъ
Зунд
Эресундъ
Большой Бельтъ
Малый Бельтъ
Ландскрона
Карлскрона
Борнгольмъ
Рюгенъ
Готска Сандъ
Висбю
Готландъ
Оландъ
Стокгольмъ
Христіанія
Драммен
Готеборгъ
Иддевалла
Стромстадъ
Порсгрундъ
Хирсхальсъ
Анхольтъ
Самсо

№№ картъ.	Масштабъ въ 1 дюймѣ.	Величина.	Какимъ способомъ сдѣлана.	Названія атласовъ, картъ и плановъ.	Цѣна. Рубли.	Копѣйки.
678	600 с.	л. а.	на алюм.	NW-й части Абоскихъ шхеръ, сост. въ 1906 г. . . . . *бол. корр. I—1911*	—	60
729	652 с.	л. а.	на алюм.	Абоскихъ шхеръ № I, отъ Гангэ-удда до Вен-э, сост. въ 1909 г. . . . . *бол. корр. I—1911*	—	60
676	400 с.	л. а.	на алюм.	Южная часть Абоскихъ шхеръ, сост. въ 1907 г. . . . . *бол. корр. I—1911*	—	60
717	652 с.	л. а.	на алюм.	Абоскихъ шхеръ № II, отъ Юнгфрузунда до Рилаксфіэрда и Чимитострэма, сост. въ 1909 г. . . . . *бол. корр. I—1911*	—	60
720	652 с.	л. а.	на алюм.	Абоскихъ шхеръ № III, отъ Або до Чимитострема, сост. въ 1909 г. . . . *бол. корр. I—1911*	—	60
723	652 с.	л. а.	на алюм.	Абоскихъ шхеръ № IV, отъ Бергхамна, и Хейсала до Або, сост. въ 1908 г. . . . . *бол. корр. I—1911*	—	60

№№ картъ.	Масштабъ въ 1 дюймѣ.	Величина.	Какимъ способомъ сдѣлана.	Названія атласовъ, картъ и плановъ.	Цѣна. Рубли.	Цѣна. Копѣйки.
738	652 с.	л. а.	на мѣди	Абоскихъ шхеръ № V, отъ Видшеръ до Бергхамнъ и Хейсала, сост. въ 1909 г. . . . . *бол. корр. I—1911*	—	60
719	652 с.	л. а.	на алюм.	Южная часть Абоскихъ шхеръ отъ о-ва Утэ до о-ва Вен-э, по работамъ Отд. Съемки Балтійскаго моря, сост. въ 1908 г. . . . . *бол. корр. I—1911*	—	60
374	100 с.	л. а. / 2	на алюм.	Бухта Утэ, сост. въ 1889 г. . . . *М. корр. I—1910*	—	30
742	652 с.	л. а.	на алюм.	Абоскихъ шхеръ № VII отъ Утэ до Чекарсъ-фіерда, сост. въ 1909 г. . . *М. корр. I—1911*	—	60
1757	200 с.	л. а.	на мѣди	Узкость Утэ Чекарскаго фарватера (къ № VII), сост. въ 1895 г. . . . *М. корр. I—1911*	—	60
1703	652 с.	л. а.	на мѣди	Абоскихъ шхеръ № VIII, отъ Берхамна до Дегер-э, сост. въ 1890 г. *бол. корр. I—1911*	—	60

№№ картъ.	Масштабъ въ 1 дюймѣ.	Величина.	Какимъ способомъ сдѣлана.	Названія атласовъ, картъ и плановъ.	Цѣна. Рубли.	Цѣна. Копѣйки.
754	200 с.	л. а. / 2	на мѣди	Якорное мѣсто Бергхамнъ и узкости по S сторону Нагу, между Финнэ и Энхольмомъ и у о-ва Юнгфрушеръ, сост. въ 1909 г.	—	30
680	600 с.	л. а.	на алюм.	Сѣверная часть Оландскихъ шхеръ, изд. 1906 г. . . . . *не корректируется.*	—	60
1618	1 м.	л. а.	на мѣди	Входы съ моря въ Маріехамнъ, Дегербю и Бомарзундъ, сост. въ 1866 г. *бол. корр. I—1911*	—	60
675	600 с.	л. а.	на алюм.	Южная часть Оландскихъ шхеръ, сост. въ 1907 г. . . . . *бол. корр. I—1911*	—	60
1561	0,5 м.	л. а. / 2	на мѣди	Входы въ Маріехамнъ, въ заливѣ Свибювикъ на остр. Оландъ, сост. въ 1860 г. . . . . *бол. корр. I—1909* *М. корр. I—1911*	—	30
1602	7,13 м.	л. а.	на мѣди	Отъ Дагерорта до Гоборга, сост. въ 1864 г. . . . . *бол. корр. I—1911*	—	60

№№ картъ.	Масштабъ, въ 1 дюймѣ.	Величина.	Какимъ способомъ сдѣлана.	Названія атласовъ, картъ и плановъ.	Цѣна. Рубли.	Цѣна. Копѣйки.
1525	1,8 м.	л. а.	на мѣди	Западная часть острововъ Даго и Эзеля, съ планомъ бухты Рейкслахтъ (Хогенгольмской пристани) въ масшт. 300 саж., сост. въ 1857 г. . . . . *бол. корр. I—1911*	—	60
1558	3,51 м.	л. а.	на мѣди	Курляндскій берегъ, отъ Люзерорта до Мемеля, сост. въ 1860 г. . . . *бол. корр. I—1911*	—	60
1560	1,13 м.	л. а.	на мѣди	Курляндскій берегъ, отъ Люзерорта до Сернатена, сост. въ 1860 г. . . *бол. корр. I—1911*	—	60
566	60 с.	л. а.	на алюм.	Виндавскій портъ и рейдъ, сост. въ 1901 г. . . . . *бол. корр. I—1911*	—	60
210	100 с.	л. а. / 2	на алюм.	Павловская гавань, на Курляндскомъ берегу Балтійскаго моря, по N-ую сторону м-ка Стейнортъ, сост. въ 1889 г. *бол. корр. I—1906* *М. корр. I—1911*	—	30

№№ картъ.	Масштабъ въ 1 дюймѣ.	Величина.	Какимъ способомъ сдѣлана.	Названія атласовъ, картъ и плановъ.	Цѣна. Рубли.	Цѣна. Копѣйки.
212	200 с.	л. а.	на алюм.	Портъ Императора Александра III и Либавскій рейдъ, съ послѣднихъ съемокъ, сост. въ 1896 г. . . . . *бол. корр. I—1909 М. корр. I—1911*	—	60
1680	7,83 м.	л. а.	на мѣди	Южная часть Балтійскаго моря, отъ Виндавы до Зунда, съ планомъ входа въ Карлскрону въ масшт. 1,36 м., съ нѣмецкой карты, сост. въ 1894 г. . *бол. корр. I—1911*	—	60
1545	4 м.	л. а.	на мѣди	Южная часть Балтійскаго моря, отъ Мемеля до озера Леба, сост. въ 1868 г. по нѣмецк. картамъ . . . *бол. корр. I—1911*	—	60
1629	4 м.	л. а.	на мѣди	Южная часть Балтійскаго моря, отъ озера Леба, до острова Рюгена, сост. въ 1868 г. по нѣмецк. картамъ. . . *бол. корр. I—1911*	—	60

№№ карт.	Масштабъ въ 1 дюймѣ.	Величина.	Какимъ способомъ сдѣлана.	Названія атласовъ, картъ и плановъ.	Цѣна. Рубли.	Цѣна. Копѣйки.
1719	4,1 м.	л. а.	на мѣди	Южная часть Балтійскаго моря, отъ острова Рюгена до г. Шлезвига съ южными частями Зунда и обоихъ Бельтовъ, сост. въ 1895 г. . . . . *бол. корр. I—1911*	—	60

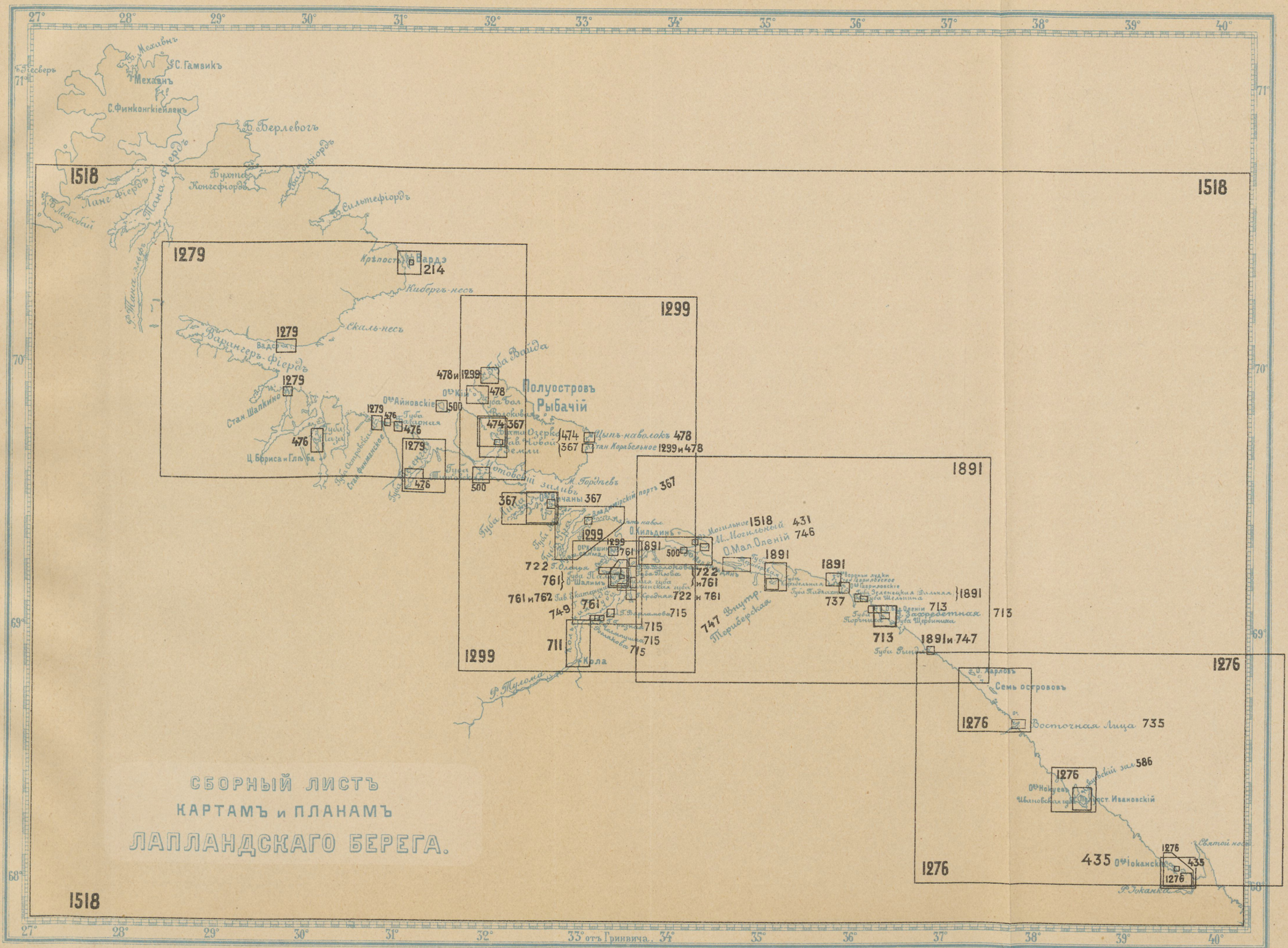
27° 28° 29° 30° 31° 32° 33° 34° 35° 36° 37° 38° 39° 40°
71° 70° 69° 68°
1518
1279
1299
1891
1276
Мехивнъ
С. Гамвикъ
Мехавнъ
С. Финкангкіейленъ
Б. Берлевогъ
Бухта Конгсфіордъ
Ланг-фіордъ
Тана-фіордъ
Б. Лобсебей
Б. Силтефіордъ
Крѣпость Вардэ
214
Кибергъ-несъ
Скиль-несъ
Вирингеръ-фіордъ
Ст. Шапкино
Ц. Бориса и Глѣба
Губа Войда
Полуостровъ Рыбачій
Губа Большая
Губа Малая
Губа Ретная
Губа Ваенга
Губа Ваенгская
Губа Ваенгская Малая
Губа Ваенгская Большая
Губа Ваенгская Средняя
Губа Ваенгская Западная
Губа Ваенгская Восточная
Губа Ваенгская Северная
Губа Ваенгская Южная

КАРТЫ И АТЛАСЫ

Лапландскаго берега, Бѣлаго моря и Сѣвернаго Ледовитаго океана.

№№ картъ.	Масштабъ въ 1 дюймѣ.	Величина.	Какимъ способомъ сдѣлана.	Названія атласовъ, картъ и плановъ.	Цѣна. Рубли.	Копѣйки.
734	—	л. а.	на алюм.	Сборный листъ картамъ и планамъ Бѣлаго моря, масш. 20 м. въ д. Сѣвер. берега Россіи отъ Норвегіи до Берингова пролива, масш. 600 в. въ д. Новой Земли, Тиманскій и Больше-замельскій берегъ, масш. 60 м. въ д. и Мурманскаго берега, масш. 20 м. въ д. сост. въ 1908 г. . . . . *бол. корр. I—1911.*	—	60
				Лапландскаго берега.		
1518	8 м.	л. а.	на мѣди	Сѣверный берегъ Русской Лапландіи, съ планомъ озера Могильнаго въ масшт. 340 с., сост. въ 1855 г. . . . . *бол. корр. I—1911*	—	60
1279	2,7 м.	л. а.	на мѣди	Отъ острова Вардэхуса до полуострова Рыбачьяго, съ планами: острова и гавани Вадсэ въ масшт. 600 саж., губы Печенги въ масшт. 1000 с. и губы Островской въ масшт. 852 саж. сост. въ 1839 г. . . . . *бол. корр. I—1911*	—	60

№№ картъ.	Масштабъ въ 1 дюймѣ.	Величина.	Какимъ способомъ сдѣлана.	Названія атласовъ, картъ и плановъ.	Цѣна. Рубли.	Копѣйки.
214	28,5 с.	л. а. 2	на алюм.	Сѣверная гавань Вардэ, съ планомъ острова и города Вардэ въ масшт. 600 саж., сост. въ 1889 г. . . . . *бол. корр. I—1910* *М. корр. I—1911*	—	30
476	—	л. а.	на алюм.	Якорныя стоянки и бухты въ W-й части Мурманскаго или Лапландскаго берега: губа Паза въ масшт. 1200 с., губа Базарная въ масшт. 100 с., становище Финманское въ масшт. 100 с., S-я часть губы Печенги въ масшт. 200 с. (все къ картѣ № 1279), сост. въ 1897 г. . . . . *бол. корр. I—1911*	—	60
500	—	л. а. 2	на алюм.	Якорныя стоянки на Лапландскомъ берегу: островъ Большой Айновъ, въ масшт. 270 с. и губа Титовская въ масшт. 340 с., изд. 1898 г. . . . . *М. корр. I—1911*	—	30
1299	2,7 м.	л. а.	на мѣди.	Отъ острова Кильдина до полуострова Рыбачьяго, съ планами: губы Вайды въ масшт. 800 с., губъ Уры и Ары въ масшт. 1150 с., Корабельной губы съ масшт. 330 саж., сост. въ 1840 г. . . . . *бол. корр. I—1911*	—	60
478	—	л. а. 2	на алюм.	Якорныя стоянки на Рыбачьемъ полуостровѣ: губа Корабельная, въ масшт. 150 с.; Кійскаго рейда въ N-й части Волоковой губы, въ масшт.		

№№ картъ.	Масштабъ въ 1 дюймѣ.	Величина.	Какимъ способомъ сдѣлана.	Названія атласовъ, картъ и плановъ.	Цѣна. Рубли.	Цѣна. Копѣйки.
				460 с.; бухты Цыпъ-Наволокъ въ масшт. 165 с.; губы Вайда, въ масшт. 150 с., сост. въ 1897 г. . . *М. корр. I—1911*	—	30
474	200 с.	л. а.	на алюм.	N-ый перешеекъ Рыбачьяго полуострова съ бухтою Озерко (Гавань Новой Земли), съ планомъ входа въ бухту Озерко въ масшт. 50 с., съ описей 1888 — 1894 г.г., сост. въ 1897 г. . . . . *бол. корр. I—1906* *М. корр. I—1911*	—	60
367	—	л. а.	на алюм.	Якорныя мѣста въ Мотовскомъ заливѣ: губа Лица въ масшт. 200 с., N-ый перешеекъ Рыбачьяго полуострова съ гаванью Новой Земли въ масшт. 1060 с., Владимірскаго порта въ масшт. 100 с. и группы острововъ Вичаны въ масшт. 200 с., сост. въ 1889 г. . . *бол. корр. I—1911*	—	60
761	500 с.	л. а.	на алюм.	Сѣверная часть Кольскаго залива состав. въ 1909 г., съ планами: губы Пала, масш. 250 с., губы Тюва, въ масш. 250 с. губы Средней, масш. 250 с. Кувшинскаго салма, масш. 100 с. пролива по О-ю стор. о-ва Шалима, масш. 100 с. и входа въ губу Среднюю, масш. 100 с.	—	60
762	100 с.	л. а. / 2	на алюм.	Екатерининская гавань сост. въ 1909 г. по работамъ Отдѣльн. съемки Мурманс. берега 1907—1909 г.г. . .	—	20

№№ карт.	Масштабъ въ 1 дюймѣ.	Величина.	Какимъ способомъ сдѣлана.	Названія атласовъ, картъ и плановъ.	Цѣна. Рубли.	Цѣна. Копѣйки.
749	250 с.	л. а. 2	на алюм.	Губа Сайда въ сѣверной части Кольскаго залива, по работамъ Отдѣльной Съемки Мурманскаго берега 1907—08г. сост. въ 1909 г. . . . . *М. корр. I—1910*	—	30
722	250 с.	л. а. 4	на алюм.	Бухты сѣверной части Кольскаго залива: губы: Большая Волоковая, Оленья, по работ. Отдѣльн. Съемки Мурманскаго берега 1907 г., сост. въ 1908 г. . . . . *бол. корр. I—1911*	—	20
715	100 с.	л. а.	на алюм.	Бухты средней части Кольскаго залива: губа Челмпушка, губа Рослякова, губа Грязная, губа Варламова, все по работамъ Отдѣльн. Съемки Мурманскаго берега 1906 г., сост. въ 1908 г. *М. корр. I—1910*	—	60
711	250 с.	л. а.	на алюм.	Южная часть Кольскаго залива, по работамъ Отд. Съемки Мурманскаго берега 1905 — 1906 г.г., сост. въ 1908 г. . . . . *М. корр. I—1911*	—	60
1891	2475 с.	л. а.	на мѣди	Лапландскій берегъ отъ о-ва Кильдина до Семи острововъ, сост. на основ. астрономич. пунктовъ Полк. Вилькицкаго и Лейт. Бухтѣева и по описямъ Кап. Литке, Рейнеке, Прапорщ. Кернера и Подполк. Деплоранскаго, съ планами: Кильдинскаго пролива съ губами Зеленецкой и Долгой въ масшт.		

№№ картъ.	Масштабъ въ 1 дюймѣ.	Величина.	Какимъ способомъ сдѣлана.	Названія атласовъ, картъ и плановъ.	Цѣна. Рубли.	Цѣна. Копѣйки.
				2 в., губы Териберской—770 с., становища Шельпино—380 с., острововъ Вороньи Лудки и становища Гавриловскаго—410 с., губы Дальней Зеленецкой—380 с., губы Рында—610 с., сост. въ 1904 г. . . . . *бол. корр. I—1911*	—	60
431	25 с.	л. а. / 2	литограф.	Бухта у мыса Могильнаго на остр. Кильдинѣ, по описи крейс. Наѣздникъ въ 1893 г., сост. въ 1895 г. *М. корр. I—1911*	—	30
746	250 с.	л. а. / 2	на алюм.	Проливъ за островомъ Малый Оленій, по работамъ Отд. Съемки Мурманскаго берега 1907—08 г. сост. въ 1909 г. . . . . *М. корр. I—1911*	—	30
747	—	л. а.	на алюм.	Якорныя стоянки на Мурманскомъ или Лапландскомъ берегу: губы Рында масшт. 100 с. въ д. и губы Териберка масшт. 250 с. въ д., сост. въ 1909 г . *бол. корр. I—1911*	—	60
713	250 с.	л. а. / 2	на алюм.	Проливъ за островомъ Большой Оленій съ губами Порчниха и Захребетная, по описи отдѣльн. Съемки Мурманскаго берега въ 1907 г., сост, въ 1908 г . *М. корр. I—1910*	—	30
737	100 с.	л. а. / 2	на алюм.	Губа Подпахта по рекогносцировочной описи Отд. Съемки Мурманскаго берега въ 1908 г., сост. въ 1909 г. *бол. корр. I—1911*	—	30

№№ картъ.	Масштабъ въ 1 дюймѣ.	Величина.	Какимъ способомъ сдѣлана.	Названія атласовъ, картъ и плановъ.	Цѣна. Рубли.	Цѣна. Копѣйки.
1276	2,8 м.	л. а.	на мѣди	Отъ Семи острововъ до Святаго Носа, съ планами: Семи острововъ въ масшт. 1470 саж., острова Нокуевъ въ масшт. 1200 саж., Іоканскихъ острововъ въ масшт. 1250 саж. и устья рѣки Іоканки въ масшт. 300 саж., сост. въ 1839 г. . . . . *бол. корр. I—1911*	—	60
735	100 с.	л. а. / 2	на алюм.	Становище «Восточная Лица» по рекогносцировочной описи Отд. Съемки Мурманскаго берега 1908 г., сост. въ 1909 г. . . . . *М. корр. I—1911*	—	30
586	200 с.	л. а. / 2	на алюм.	Планъ губы Ивановской, по работамъ Экспедиціи Сѣв. Ледов. ок. въ 1901 г., изд. 1902 г. . . . . *М. корр. I—1910*	—	45
435	250 с.	л. а. / 2	на алюм.	Іоканскіе острова съ устьемъ рѣки Іоканки, сост. въ 1895 г. . . . . *бол. корр. I—1909* *М. корр. I—1911*	—	30

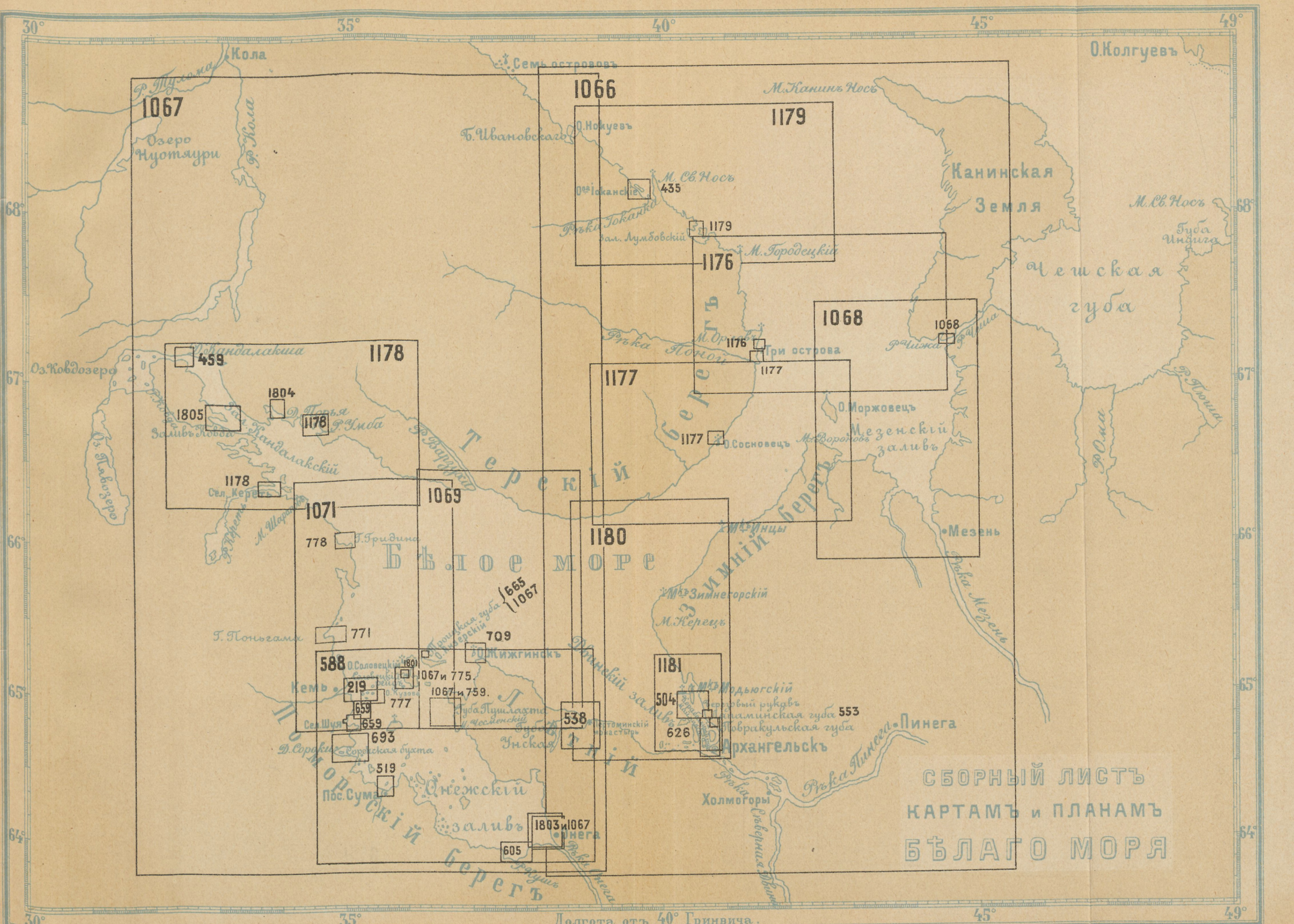

Печатано въ фотометаллотипныхъ маст. Главнаго Гидрограф. Управ. М-ва М-ей Въ 1911 г.

№ 700.

№№ картъ.	Масштабъ въ 1 дюймѣ.	Величина.	Какимъ способомъ сдѣлана.	Названія атласовъ, картъ и плановъ.	Цѣна. Рубли.	Цѣна. Копѣйки.
				Бѣлаго моря.		
1067	9 м.	л. а.	на мѣди	Западная часть, съ планами: Соловецкаго рейда въ масшт. 1 в., Онежскаго рейда и входовъ въ р. Онегу въ масшт. 2 в., Троицкой губы на NW-мъ берегу о-ва Анзерскаго въ масшт. 1 в., сост. въ 1833 г. . . . *бол. корр. I—1911*	—	60
1066	8,75 м.	л. а.	на мѣди	Восточная часть, сост. въ 1833 г. *бол. корр. I—1911*	—	60
1179	2,8 м.	л. а.	на мѣди	Отъ Святого Носа до мыса Городецкаго, съ планомъ: Лумбовскаго залива въ масшт. 1,4 в., сост. въ 1834 г. *бол. корр. I—1909* *М. корр. I—1911*	—	60
1176	3 м.	л. а.	на мѣди	Часть Бѣлаго моря, заключающая Сѣверныя кошки, съ планомъ Трехъ острововъ въ масшт. 460 саж., сост. въ 1834 г. . . . . *бол. корр. I—1911*	—	60
1068	3 м.	л. а.	на мѣди	Мезенскій заливъ, съ планомъ устья рѣки Чижи въ масшт. 550 саж., сост. въ 1833 г. . . . . *бол. корр. I —1911*	—	60

№№ картъ.	Масштабъ въ 1 дюймѣ.	Величина.	Какимъ способомъ сдѣлана.	Названія атласовъ, картъ и плановъ.	Цѣна. Рубли.	Цѣна. Копѣйки.
1177	3,1 м.	л. а.	на мѣди	Часть Бѣлаго моря, отъ рѣки Поноя до мыса Инцы, съ планами: рейда острова Сосновца въ масшт. 666 саж. и устья рѣки Поной въ масшт. 800 саж., сост. въ 1834 г. . . . . *бол. корр. I—1909* *М. корр. I—1911*	—	60
1180	3,3 м.	л. а.	на мѣди	Часть Бѣлаго моря съ Двинскимъ заливомъ, сост. въ 1834 г. . . . . *бол. корр. I—1910* *М. корр. I—1911*	—	60
1181	1,2 м.	л. а.	на мѣди	Устья рѣки Сѣверной Двины, сост. въ 1832 г. . . . . *бол. корр. I—1909* *М. корр. I—1911*	—	60
504	400 с.	л. а. / 2	на алюм.	Часть Березоваго рукава рѣки Сѣверной Двины отъ Модьюгскаго маяка до Лапоминской гавани, по работамъ 1893 и 1904 г.г., сост. въ 1906 г. *бол. корр. I—1909* *М. корр. I—1911*	—	30
626	400 с.	л. а.	на алюм.	Рѣка Маймакса и Корабельный рукавъ, по работамъ 1893, 1901 и 1903 г.г., сост. въ 1904 г. . . . . *бол. корр. I—1909* *М. корр. I—1910*	—	60
553	100 с.	л. а. / 2	на алюм.	Лапоминская гавань, по съемкѣ и промѣру Штабсъ-Кап. Лемякова въ 1890 и 1899 г.г., сост. въ 1900 г. . *бол. корр. I—1908* *М. корр. I—1911*	—	30

№№ картъ.	Масштабъ въ 1 дюймѣ.	Величина.	Какимъ способомъ сдѣлана.	Названія атласовъ, картъ и плановъ.	Цѣна. Рубли.	Цѣна. Копѣйки.
538	250 с.	л. а.	на алюм.	Входъ въ Унскую губу, по работамъ 1898 г., сост. въ 1899 г. . . . . *бол. корр. I—1907* *М. корр. I—1911*	—	45
1069	3,2 м.	л. а.	на мѣди	Часть Бѣлаго моря, отъ мыса Чесминскаго до Терскаго берега, сост. въ 1833 г. . . . . *бол. корр. I—1909* *М. корр. I—1911*	—	60
588	3000 с.	л. а.	на алюм.	Онежскій заливъ, по работамъ 1887 — 1908 г.г., сост. въ 1908 г. . *бол. корр. I—1911*	—	60
771	250 с.	л. а.	на алюм.	Губа Поньгама, по работамъ Отдѣл. съемки Бѣлаго моря 1900, 1908 и 1909 г.г., сост. 1910 г.	—	60
709	500 с.	л. а. 2	на алюм.	Фарватеры по южную сторону о-ва Жижгинскъ, по работамъ отдѣльной съемки Бѣлаго моря въ 1905 г., сост. въ 1907 г. . . . . *бол. корр. I—1910* *М. корр. I—1911*	—	30
777	250 с.	л. а.	на алюм.	Острова Кузова, по работамъ Отдѣл. съемки Бѣлаго моря 1890, 1903 и 1906 г.г. сост. въ 1910 г.	—	60
778	250 с.	л. а.	на алюм.	Губа Гридина, по работамъ Отдѣл. съемки Бѣлаго моря 1903 г. сост. въ 1910 г.	—	60
759	250 с.	л. а.	на алюм.	Губа Пушлахта, по работамъ Отдѣл. съемки Бѣлаго моря 1889, 1892, 1901 и 1905 г г. сост. въ 1909 г.	—	60

№№ картъ.	Масштабъ въ 1 дюймѣ.	Величина.	Какимъ способомъ сдѣлана.	Названія атласовъ, картъ и плановъ.	Цѣна. Рубли.	Копѣйки.
1803	500 с.	л. а. 2	гелеограв.	Онежскій рейдъ и входы въ рѣку Онегу, по съемкѣ 1886—1890 г.г., сост. въ 1895 г. (гелеогр. 1898 г.). . *бол. корр. I—1911*	—	30
605	500 с.	л. а. 2	на алюм.	Подходъ къ Кушъ рѣкѣ, по работамъ 1888—1901 г.г., сост. въ 1903 г. *бол. корр. I—1908* *М. корр. I—1910*	—	30
519	250 с.	л. а.	на алюм.	Сумскій рейдъ, по работамъ Отд. съем. Бѣлаго моря 1893, 1895 и 1897 г.г., сост. въ 1898 г. . . . . *бол. корр. I—1908* *М. корр. I—1910*	—	60
693	500 с.	л. а. 2	на алюм.	Сорокская бухта, по описи 1887, 1888, 1893 и 1894 г.г., сост. въ 1896 г. . . . . *М. корр. I—1909*	—	45
659	250 с.	л. а.	на алюм.	Фарватеры къ селенію Шуя, по работамъ 1904 г., сост. въ 1905 г. . *бол. корр. I—1908* *М. корр. I—1911*	—	60
1071	3,25 м.	л. а.	на мѣди	Часть Бѣлаго моря, отъ деревни Шуи до мыса Шарапова, сост. въ 1833 г. . . . . *бол. корр. I—1911*	—	60

№№ картъ.	Масштабъ въ 1 дюймѣ.	Величина.	Какимъ способомъ сдѣлана.	Названія атласовъ, картъ и плановъ.	Цѣна. Рубли.	Цѣна. Копѣйки.
665	100 с.	л. а.	на алюм.	Троицкая губа на NW-мъ берегу о-ва Анзерскаго, по работамъ Отд. съемки Бѣлаго моря 1904 г., сост. въ 1905 г. *М. корр. I—1910*	—	60
775	250 с.	л. а. 2	на алюм.	Соловецкій заливъ, по работамъ Отдѣл. съемки Бѣлаго моря 1889, 1892 и 1893 г.г., сост. въ 1910 г. .	—	60
1801	75 с.	л. а.	гелеограв.	Соловецкіе рейды, по описи 1889 и 1892 г.г., сост. въ 1895 г. (гелеогр. 1898 г.) . . . . . *бол. корр. I—1909* *М. корр. I—1910*	—	60
219	250 с.	л. а.	на алюм.	Фарватеры къ гор. Кеми, сост. въ 1893 г. . . . . *бол. корр. I—1911*	—	60
1178	3 м.	л. а.	на мѣди	Кандалакскій заливъ, съ планами: рейда с. Керети въ масшт. 815 с. и заливовъ около рѣки Умбы въ масшт. 670 с., сост. въ 1834 г. . . . . *бол. корр. I—1911*	—	60
1805	316 с.	л. а.	гелеограв.	Заливъ Ковда, по описи 1891 г., сост. въ 1896 г. (гелеогр. 1898 г.) . *М. корр. I—1911*	—	60

№№ картъ.	Масштабъ въ 1 дюймѣ.	Величина.	Какимъ способомъ сдѣлана.	Названія атласовъ, картъ и плановъ.	Цѣна. Рубли.	Цѣна. Копѣйки.
459	250 с.	л. а. / 2	на алюм.	Рейдъ у деревни Кандалакши, сост. въ 1896 г. . . . . *бол. корр. I—1911*	—	30
1804	—	л. а. / 2	гелеограв.	Фарватеръ на рейдъ у деревни Порья въ масшт. 512 с. и якорное мѣсто этого рейда въ масшт. 256 с., сост. въ 1895 г. (гелеогр. 1898 г.) . . . . . *бол. корр. I—1908* *М. корр. I—1910*	—	30
1196	—	л. а.	на мѣди	Виды береговъ Бѣлаго моря	—	60
1197	—	л. а.	на мѣди	Виды береговъ Бѣлаго моря	—	60

734 Сборный листъ.

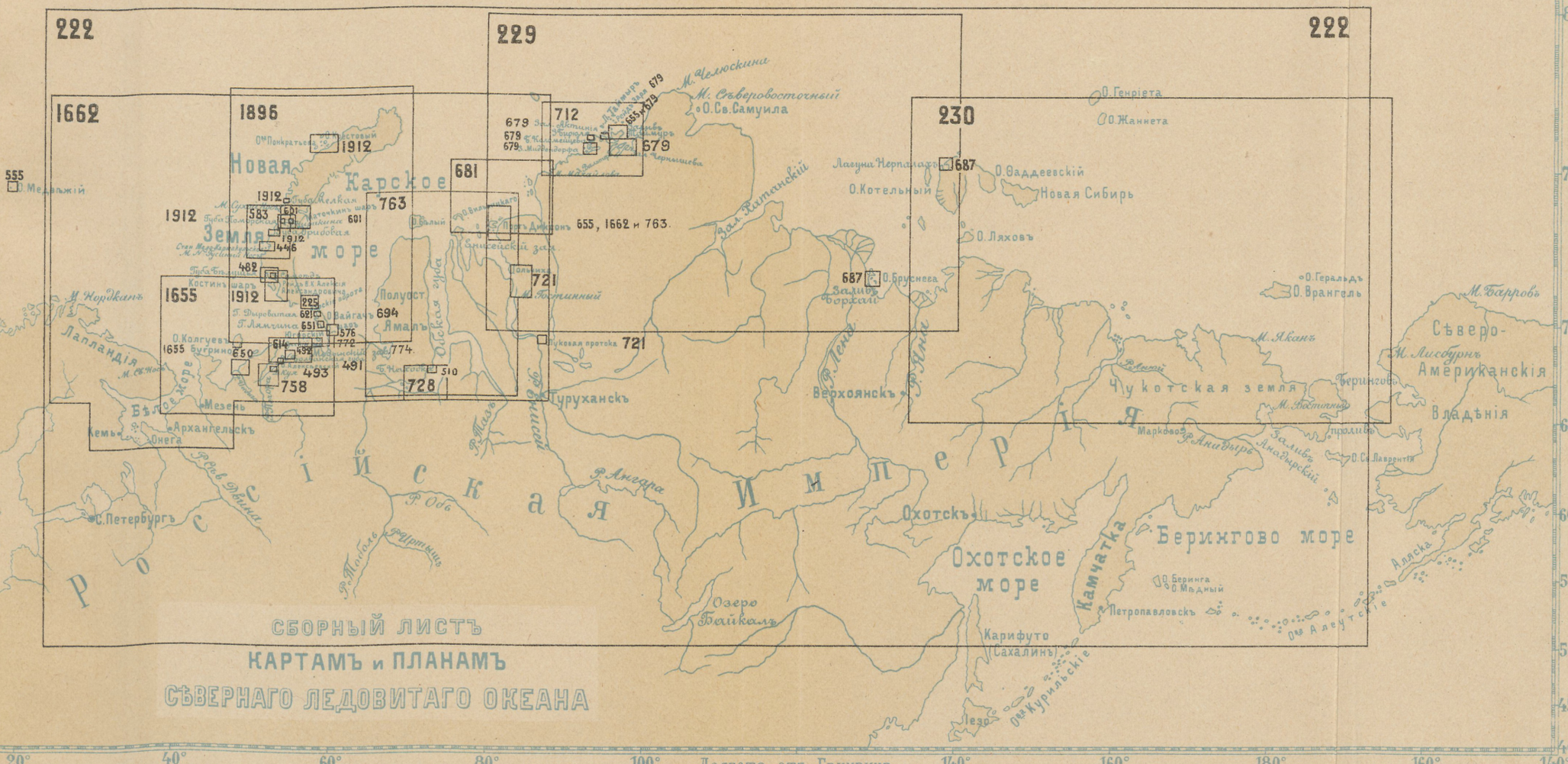

СБОРНЫЙ ЛИСТЪ
КАРТАМЪ и ПЛАНАМЪ
СѢВЕРНАГО ЛЕДОВИТАГО ОКЕАНА

Печатано въ фотометаллотипныхъ маст. Главнаго Гидрографическаго Управленія въ 1911 г.

№ 701.

№№ картъ.	Масштабъ въ 1 дюймѣ.	Величина.	Какимъ способомъ сдѣлана.	Названія атласовъ, картъ и плановъ.	Цѣна. Рубли.	Цѣна. Копѣйки.
				Сѣвернаго Ледовитаго океана.		
222	150 в.	2 / л. а.	литограф.	Сѣверный Ледовитый океанъ въ границахъ Россійской Имперіи, составлено на основаніи русскихъ гидрографическихъ изслѣдованій съ 1734 по 1871 г., съ показаніемъ кто и когда производилъ изслѣдованія, сост. въ 1872 г. *бол. корр. I—1909*	2	—
555	1200 с.	л. а. / 4	на алюм.	Медвѣжій островъ, по съемкѣ Шведской Полярной Экспедиціи 1898 г., съ планомъ Южной бухты на Медвѣжьемъ о-вѣ, по описи той-же Эксп., въ м. 180 с., сост. въ 1903 г. . . . . *бол. корр. I—1910* *М. корр. I—1911*	—	20
1662	50 в.	л. а.	на мѣди	Сѣверный Ледовитый океанъ и Карское море съ Новою Землею, съ планомъ бухты Диксонъ въ масшт. 1,5 м., сост. въ 1872 г. . . . . *бол. корр. I—1910*	—	60
1655	20 в.	л. а.	на мѣди	Сѣверный Ледовитый океанъ, отъ м. Св. Носа до Карскаго моря, съ описей 1821—1861 г.г., съ планомъ подхода съ становищу Бугрино, на о-вѣ Колгуевѣ, масшт. 4 в. въ д. сост. въ 1871 г. . . . . *бол. корр. I—1911*	—	60

№№ картъ.	Масштабъ въ 1 дюймѣ.	Величина.	Какимъ способомъ сдѣлана.	Названія атласовъ, картъ и плановъ.	Цѣна. Рубли.	Копѣйки.
650	2 в.	л. а. / 2	на алюм.	Индигская губа и рѣка Индига по работамъ Гидрогр. Экспедиціи Сѣвернаго Ледов. ок. въ 1903 г., сост. въ 1904 г. . . . . *бол. корр. I—1910* *М. корр. I—1911*	—	30
614	2342 с.	л. а.	на алюм.	Печорскій заливъ, по работамъ Гидрографич. Экспедиціи Сѣвернаго Ледов. ок. 1898—1902 г.г., сост. въ 1903 г. . . . . *бол. корр. I—1910* *М. корр. I—1911*	—	60
772	2000 с.	л. а. / 2	на алюм.	Часть Сѣвернаго Ледовитаго океана, отъ Печорскаго залива до Югорскаго шара, по работамъ штурмана Иванова 1826 г и Гидрографич. Экспед. Сѣверн. Ледов. ок. въ 1898—1904 г. сост. въ 1910 г.	—	30
774	200 с.	л. а. / 2	на алюм.	Медынскій заворотъ, по работамъ Гидрограф. Экспед. Сѣверн. Ледов. ок. 1903—1904 г., сост. въ 1910 г .	—	30
758	4 в.	л. а. / 2	на алюм.	Рѣка Печора, отъ мыса Соколка до залива Захребетный, по работамъ 1826—1899 г., сост. въ 1909 г . . *бол. корр. I—1910*	—	30
		л. а.	на алюм.	Рѣка Печора, составл. Шкиперомъ дальн. плав. г. Гестъ.	—	60

№№ картъ.	Масштабъ въ 1 дюймѣ.	Величина.	Какимъ способомъ сдѣлана.	Названія атласовъ, картъ и плановъ.	Цѣна. Рубли.	Цѣна. Копѣйки.
492	500 с.	л. а. 2	на алюм.	Болванская губа въ лиманѣ рѣки Печоры, по описи 1894 г., сост. въ 1898 г. . . . . *бол. корр. I—1909* *М. корр. 1—1911*	—	30
491	50 с.	л. а. 4	на алюм.	Планъ промѣра у острова Алексѣевскаго (Эрупанъ) въ устьѣ рѣки Печоры, по работамъ 1894 г., сост. въ 1898 г. . . . . *бол. корр. I—1911*	—	30
493	100 с.	л. а. 4	на алюм.	Рѣка Печора у деревни Куи, по работамъ 1894 г., сост. въ 1898 г. . . *М. корр. I—1911*	—	30
576	1 м.	л. а. 2	на алюм.	Югорскій Шаръ, по работ. Экспедиціи Сѣв. Ледов. ок. въ 1898—1900 г.г., сост. въ 1901 г. . . . . *бол. корр. I—1911*	—	30
651	1 в.	л. а. 4	на алюм.	NW-ая часть губы Лямчиной, по работамъ Гидр. Экспедиціи Сѣверн. Ледов. ок. въ 1903 г., сост. въ 1904 г. *бол. корр. I—1911*	—	20
694	1 м.	л. а.	на алюм.	NW-ая часть о-ва Вайгачъ съ губой Долгой, по работамъ 1901—1904 г.г., сост. въ 1907 г . . . . . *бол. корр. I—1909* *М. корр. I—1911*		45

№№ картъ.	Масштабъ въ 1 дюймѣ.	Величина.	Какимъ способомъ сдѣлана.	Названія атласовъ, картъ и плановъ.	Цѣна. Рубли.	Цѣна. Копѣйки.
621	200 с.	л. а.	на алюм.	Губа Дыроватая, на W-мъ берегу острова Вайгачъ, по работамъ Гидр. Эксп. Сѣв. Ледов. ок. 1902 и 1903 г.г., сост. въ 1903 г. . . . . *бол. корр. I—1910* *М. корр. I—1911*	—	60
1896	24 в.	2 / л. а.	на алюм.	Новая Земля съ западной частью Карскаго моря, сост. въ 1897 г. . . *бол. корр. I—1911*	1	20
583	3 м.	л. а.	на алюм.	W-й берегъ Новой Земли, отъ м. Сухой Носъ до мыса Сѣверный Гусиный Носъ, съ русскихъ описей 1821—1901 г.г., сост. въ 1892 г. . . . . *бол. корр. I—1909* *М. корр. I—1911*	—	60
601	3 в.	л. а.	на алюм.	Маточкинъ Шаръ и губа Серебрянка, по описи 1835 г., по промѣру 1823, 1889 и 1893 г.г. и по работамъ Экспедиціи Сѣвернаго Ледов. ок. 1901 г., съ планомъ рѣки Чиракиной въ масшт. 100 с., сост. въ 1902 г. . *бол. корр. I—1909* *М. корр. I—1911*	—	60
1912	—	л. а. / 2	на алюм.	Якорныя мѣста на южномъ и западномъ берегу Новой Земли, сост. въ 1909 г. . . . . *М. корр. I—1911*	—	30

№№ картъ.	Масштабъ въ 1 дюймѣ.	Величина.	Какимъ способомъ сдѣлана.	Названія атласовъ, картъ и плановъ.	Цѣна. Рубли.	Цѣна. Копѣйки.
446	200 с.	л. а. 2	на алюм.	Мало-Кармакульское становище, по работамъ 1877 — 1894 г.г., сост. въ 1896 г. . . . . *бол. корр. I—1906* *М. корр. I—1911*	—	30
482	—	л. а.	на алюм.	Губа Бѣлушья на Новой Землѣ въ масшт. 400 с. и бухта Самоѣдъ въ Бѣлушьей губѣ въ масшт. 100 с., сост. въ 1897 г. . . . . *бол. корр. I—1906* *М. корр. I—1911*	—	60
225	675 с.	л. а.	на алюм.	Юго-восточная часть Новой Земли, по описи Подпор. Пахтусова въ 1833 г., сост. въ 1895 г. . . . . *М. корр. I—1911*	—	60
763	25 в.	л. а.	на алюм.	Обская губа и Енисейскій заливъ, по работамъ 1828 — 1909 г.г., сост. въ 1910 г. съ планомъ о-ва Диксонъ, масш. 4 вер.	—	60
728	5 м.	л. а.	на алюм,	Южная часть Обской губы, по работамъ экспедиціи Подполк. Вилькицкаго 1896 г., сост. въ 1908 г. . . . . *бол. корр. I—1910* *М. корр. I—1911*	—	60
510	1 в.	л. а. 2	на алюм.	Планъ бухты Находка въ Обской губѣ, сост. въ 1898 г . . . . . *М. корр. I—1911*	—	30

№№ картъ.	Масштабъ въ 1 дюймѣ.	Величина.	Какимъ способомъ сдѣлана.	Названія атласовъ, картъ и плановъ.	Цѣна. Рубли.	Копѣйки.
681	5 м.	л. а.	на алюм.	NO-ая часть Карскаго моря отъ о-ва Вилькицкаго до мыса Михайлова, сост. Лейт. Колчакъ въ 1906 г. . . . . *М. корр. I—1911*	—	60
721	—	л. а. / 2	на алюм.	Рѣка Енисей отъ входа до мыса Гостинный въ масшт. 5 в. и Луковая протока въ рѣкѣ Енисей въ масшт. 125 с., оба по работ. экспедиціи Подполк. Вилькицкаго въ 1894 г., сост. въ 1907 г. . . . . *М корр. I—1911*	—	30
229	50 с.	2 / л. а.	литограф.	Сѣверный Ледовитый океанъ, отъ Енисейскаго залива до рѣки Яны, съ описей 1734—1823 г.г., сост. въ 1874 г. *бол. корр, I—1910*	1	20
712	5 м.	л. а.	на алюм.	Сѣверо-восточная часть Карскаго моря отъ мыса Михайлова до устья рѣки Таймыры (берегъ Лейтенанта Харитонова, Лаптева, архипелагъ Норденшильда и Таймырскій заливъ), сост. въ 1908 г. . . . . *М. корр. I—1911*	—	60
679	—	л. а.	на алюм.	Якорныя мѣста на NW-мъ берегу Таймырскаго полуострова, по работамъ Русской Полярной экспедиціи подъ начальствомъ Барона Толя въ 1900—01 г.г.: входъ въ заливъ Миддендорфа въ масшт. 731 с., заливы		

№№ картъ.	Масштабъ въ 1 дюймѣ.	Величина.	Какимъ способомъ сдѣлана.	Названія атласовъ, картъ и плановъ.	Цѣна. Рубли.	Цѣна. Копѣйки.
				Вальтера, Зееберга и Чернышева въ южной части Таймырскаго залива въ масшт. 3 м., рейдъ Заря въ масшт. 0,5 м., бухта Коломейцева въ масшт. 0,5 м. и Сѣверная бухта въ заливѣ Бируля въ масшт. 1 м., сост. въ 1906 г. *М. корр. I—1911*	—	45
655	500 с.	л. а. / 2	на алюм.	Островъ и бухта Диксонъ, по описи Гидрогр. Экспедиціи въ 1894 г., сост. въ 1905 г. . . . . *бол. корр. I—1911*	—	30
230	50 в.	2 / л. а.	литограф.	Сѣверный Ледовитый океанъ, отъ устья рѣки Яны до Берингова, пролива съ описей 1721—1823 г.г., сост, въ 1874 г., ... *бол. корр. I—1911*	1	20
687	—	л. а.	на алюм.	Якорныя стоянки на остр. Котельномъ и въ зал. Борхая, по работамъ Русской Полярной экспедиціи подъ начальств. Барона Толля: губа Нерпичья и лагуна Нерпалахъ въ масшт. 0,5 м., островъ Брусневъ въ масшт. 250 с., входа въ лагуну Нерпалахъ въ масшт. 1 каб. и карта бухты Тикси въ масшт. 2 м., сост. въ 1906 г. . . *М. корр. I—1909*	—	45

1839 Генер. карта Чернаго и Азовскаго морей.

СБОРНЫЙ ЛИСТЪ
КАРТАМЪ и ПЛАНАМЪ
ЧЕРНАГО и АЗОВСКАГО МОРЕЙ

785 Магнитная карта

1691 Генер. карта Азовскаго моря.

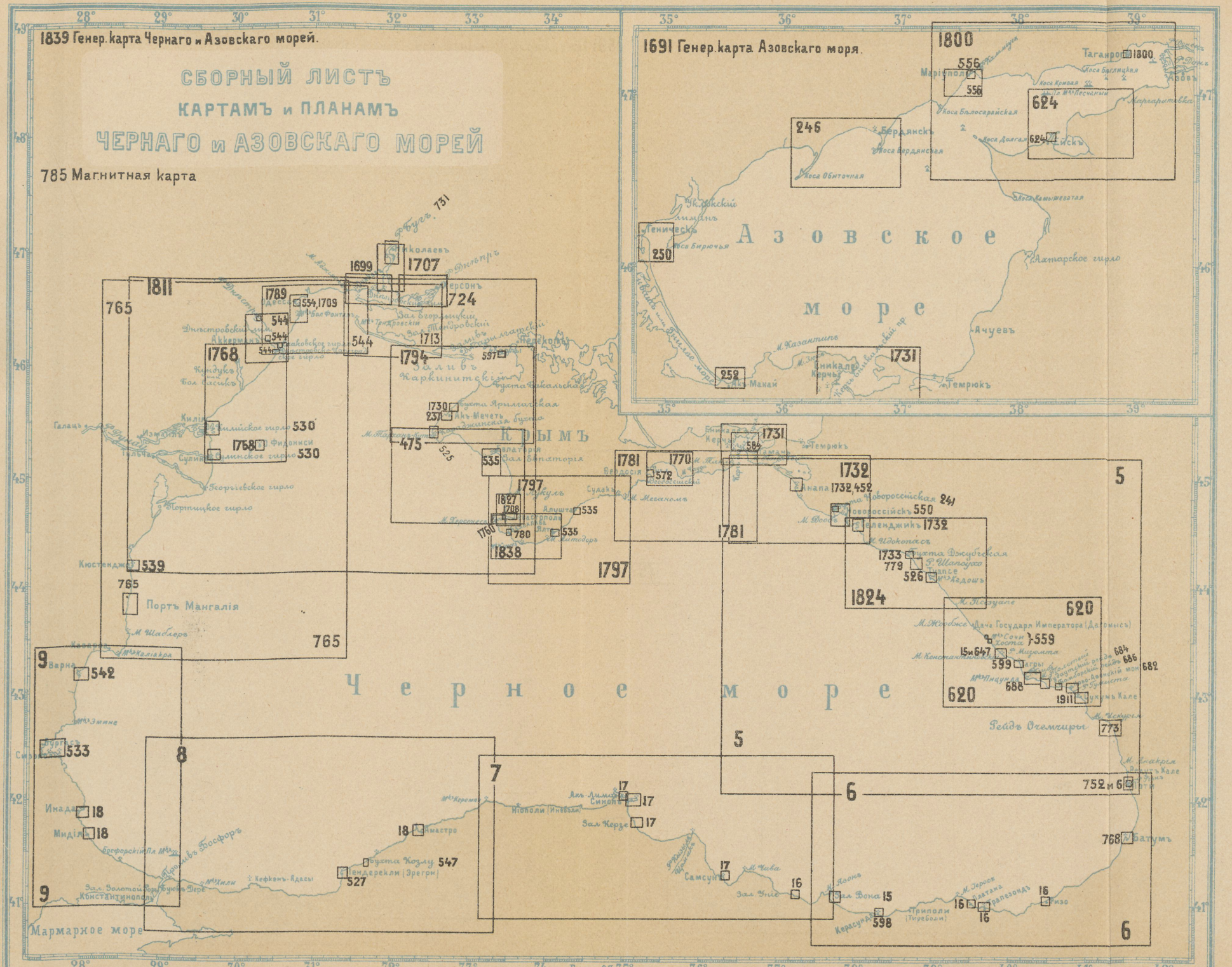
Азовское море
Черное море
Крымъ
Мраморное море
Порть Мангалія
Гейдъ Очемчиры
Батумъ
Ахтарское гирло
Ачуевъ
Керчь
Темрюкъ
Анапа
Новороссійскъ
Геленджикъ
Сочи
Гагры
Пицунда
Трапезондъ
Самсунъ
Синопъ
Инада
Миділь
Варна
Констанцъ
Константинополь
Босфорскій Пл. Мах
Принцъ Босфоръ
Зал. Золотой Рогъ
Бухта Козлу
Кефкенъ-Ядасы
Зал. Керзе
Зал. Унье
Зал. Вона
Триполи (Тиреболи)
Керасунтъ
Ак. Лиманъ
Ак-Мечеть
Каркинитскій Заливъ
Ак. Лиманъ
Тендеркли (Эрегли)
Инеболи (Инеболи)
Мастро
Измаилъ
Килія
Галацъ
Сулинское гирло
Георгіевское гирло
Бортницкое гирло
Кюстенджи
Ялта
Алушта
Судакъ
Керчь
Феодосія
Евпатория
Бал. Евпатория
Ак-Мечеть
Джанкойская бухта
Бухта Ярылгачская
Бухта Сакальская
Тендровскій
Тендровскій Зал.
Зал. Егорлыцкій
Аккерманъ
Днѣстровскій лим.
Бал. Фонтанъ
Одесса
Николаевъ
Херсонъ
Очаковское гирло
Бол. Сасыкъ
Кондукъ
Ак. Лиманъ
Ак. Лиманъ
Ак. Лиман

КАРТЫ

Чернаго и Азовскаго морей.

№№ картъ.	Масштабъ въ 1 дюймѣ.	Величина.	Какимъ способомъ сдѣлана.	Названія атласовъ, картъ и плановъ.	Цѣна. Рубли.	Копѣйки.
				Чернаго моря.		
1762	18 м.	л. а.	на мѣди	Сборный листъ картамъ и планамъ Чернаго и Азовскаго морей, изд. 1909 г. *бол. корр. I—1910* *М. корр. I—1911*	—	60
785	57 м.	л. а. / 4	на алюм.	Магнитная карта Чернаго и Азовскаго морей, съ линіями равнаго склоненія для эпохи 1909,5 г., изд. 1910 г.	—	15
1839	18 м.	л. а.	на мѣди	Генеральная Чернаго и Азовскаго морей, сост. въ 1903 г. по работамъ Черноморской Гидрографич. Экспедиціи Отдѣльной съемки Чернаго и Азовскаго морей съ 1871 по 1899 г., по описи кап. лейт. Манганари 1828—1836 г.г . . . . . *бол. корр. I—1910* *М. корр. I—1911*	—	60
1811	5,75 м.	л. а.	на мѣди	NW-ая часть Чернаго моря, отъ Кюстенджe до Балаклавы, сост. въ 1900 г. съ описей 1870—1893 г.г. . . . . *бол. корр. I—1911*	—	60

*

№№ картъ.	Масштабъ въ 1 дюймѣ.	Величина.	Какимъ способомъ сдѣлана.	Названія атласовъ, картъ и плановъ.	Цѣна. Рубли.	Копѣйки.
1789	1,5 м.	л. а.	на мѣди	NW-ая часть Чернаго моря отъ Днѣстровскаго лимана до г. Очакова, сост. въ 1898 г. по описи Черноморской Гидрографической Экспедиціи 1871—1887 г.г. . . . . *бол. корр. I—1910* *М. корр. I—1911*	—	60
1709	300 с.	л. а.	на мѣди	Одесскаго залива, отъ мыса Большой Фонтанъ до мыса Е, сост. въ 1887 г. по описи Черноморской Гидрограф. Экспедиціи 1881 г. . . . . *бол. корр. I—1910* *М. корр. I—1911*	—	60
554	50 с. въ 0,01 с.	л. а.	на алюм.	Одесскій портъ, сост. въ 1900 г. по работамъ М-ства Пут. Сообщ. въ 1892 и 1893 г.г. . . . . *бол. корр. I—1910* *М. корр. I—1911*	—	60
1699	600 с.	л. а.	на мѣди	Западная часть Днѣпровскаго лимана, сост. въ 1884 г. по описи Черноморской Гидрографической Экспедиціи 1871—1878 г.г. . . . . *бол. корр. I—1910* *М. корр. I—1911*	—	60
1707	580 с.	л. а.	на мѣди	Рѣка Бугъ, отъ Николаева до Днѣпровскаго лимана, сост. въ 1885 г. по описи Черноморской Гидрограф. Экспедиціи 1873—1880 г.г. . . . . *бол. корр. I—1911*	—	60

№№ картъ.	Масштабъ въ 1 дюймѣ.	Величина.	Какимъ способомъ сдѣлана.	Названія атласовъ, картъ и плановъ.	Цѣна. Рубли.	Копѣйки.
731	200 с.	л. а.	на алюм.	Рѣка Бугъ, отъ Константиновскаго маяка до мыса Варваровки со входомъ въ рѣку Ингулъ, по работамъ Гидрограф. экспед. Чернаго моря 1879—1880 г.г. сост. въ 1909 г. . . . . *бол. корр. I—1911*	—	60
1713	1,5 м.	л. а.	на мѣди	Днѣпровскій лиманъ, Егорлыцкій и Тендровскій заливы съ частью Чернаго моря, отъ Очакова до Джарылгатскаго залива, сост. въ 1889 г. по описи Черноморской Гидрограф. Экспедиціи 1873—1880 г.г. . . . . *бол. корр. I—1911*	—	60
724	600 с.	л. а.	на алюм.	Устье рѣки Днѣпръ съ подходнымъ къ гор. Херсонъ морскимъ и рѣчнымъ 24-хъ фут. каналомъ, по работамъ М-ства Пут. Сообщ. 1895 и 1903 г.г., сост. въ 1908 г. . . . . *М. корр. I—1911*	—	60
	238 с.	л. а. / 4		Приложеніе къ картамъ №№ 1713 и 724 планъ г. Херсонъ по работ. город. землемѣра С. И. Щелкунова 1902 и 1907 г. и Мин. Пут. Сообщ. 1895—1903 г. сост. въ 1911 г. . . .	—	15
1794	2 м.	л. а.	на мѣди	Каркинитскій заливъ, сост. въ 1898 г. по описи Черноморск. Гидрогр. экспед. 1874—1891 г.г. . . . . *бол. корр. I—1909* *М. корр. I—1911*	—	60
597	100 с.	л. а. / 8	на алюм.	Портъ Хорлы, сост. въ 1902 г. по съемкѣ Землемѣра Миллера. . . . . *бол. корр. I—1909* *М. корр. I—1911*	—	20

№№ картъ.	Масштабъ въ 1 дюймѣ.	Величина.	Какимъ способомъ сдѣлана.	Названія атласовъ, картъ и плановъ.	Цѣна. Рубли.	Копѣйки.
1730	200 с.	л. а. 2	на мѣди	Бухта Ярылгачъ, сост. въ 1891 г. отдѣльной съемкой Кавказскаго берега Черн. моря по описи 1888 и 1889 г.г. *бол. корр. I—1908* *М. корр. I—1911*	—	30
237	100 с.	л. а. 2	на мѣди	Акъ-Мечетская бухта, сост. въ 1889 г. отдѣльн. съемкой Кавказскаго берега Чернаго моря. . . . . *бол. корр. I—1908* *М. корр. I—1911*	—	30
525	200 с.	л. а. 2	на алюм.	Караджинская бухта, сост. въ 1899 г. по описи 1889—1890 г.г. . . . . *бол. корр. I—1910* *М. корр. I—1911*	—	30
475	2 м.	л. а.	на алюм.	Юго-западный берегъ Крыма, отъ мыса Тарханкутъ до мыса Херсонесъ, сост. въ 1898 г. по описи 1875—1893 г.г . . . . . *бол. корр. I—1911*	—	60
535	100 с.	л. а.	на алюм.	Заливъ Евпаторія, сост. въ 1899 г. по описи 1890 и 1891 г.г., рейдъ Алушта, по описи 1896 г. и Ялтинскій рейдъ, по описи 1873 г. . . . . *бол. корр. I—1911*	—	60
1827	400 с.	л. а.	на мѣди	Часть западнаго берега Крыма, отъ мыса Лукулъ до мыса Херсонесъ, сост. въ 1900 г. по описи Черноморской Гидрограф. Экспедиціи 1875—1893 г.г. и по работамъ Топографическаго Отдѣла Главн. Штаба . . . . . *бол. корр. I—1908* *М. корр. I—1911*	—	60

№№ картъ.	Масштабъ въ 1 дюймѣ.	Величина.	Какимъ способомъ сдѣлана.	Названія атласовъ, картъ и плановъ.	Цѣна. Рубли.	Цѣна. Копѣйки.
1797	2 м.	л. а.	на мѣди	Южный берегъ Крыма, отъ мыса Херсонесъ до мыса Меганомъ, сост. въ 1900 г. по описи Черноморской Гидрогр. эксп. 1872—1896 г.г. . . . *бол. корр. I—1911*	—	60
1838	1 м.	л. а.	на мѣди	Часть берега Чернаго моря, отъ гор. Севастополя до гор. Ялты, сост. въ 1901 г. по описи Гидрограф. Экспедиціи Чернаго моря 1872—1896 г.г. . . *бол. корр. I—1911*	—	60
1760	150 с.	л. а.	на мѣди	Часть W-го берега Крымскаго полуострова, отъ мыса Херсонесъ до Севастопольской бухты, сост. въ 1896 г. по описи Черноморской съемки 1890 и 1892 г.г. . . . . *бол. корр. I—1910* *М. корр. I—1911*	—	60
780	25 с.	л. а.	на алюм.	Балаклавская бухта, по работамъ транспорта «Казбекъ» 1909 г. сост. въ 1910 г. . . . . *М. корр. I—1911*	—	60
1781	2 м.	л. а.	на мѣди	Восточная часть южнаго берега Крыма, отъ мыса Судакъ до м. Панагія, сост. въ 1897 г.. по описи Черномор. Гидрограф. Экспедиціи 1872—1893 г.г. *бол. корр. I—1910* *М. корр. I—1911*	—	60

№№ картъ.	Масштабъ въ 1 дюймѣ.	Величина.	Какимъ способомъ сдѣлана.	Названія атласовъ, картъ и плановъ.	Цѣна. Рубли.	Копѣйки.
1770	600 с.	л. а.	на мѣди	Ѳеодосійскій заливъ отъ мыса Кіикъ-Атлама до мыса Чауда, сост. въ 1896 г., по описи Черноморской Гидрографич. Экспедиціи 1875—1888 г.г. . . . . *бол. корр. I—1909* *М. корр. I—1911*	—	60
572	24 с.	л. а.	на алюм.	Ѳеодосійскій портъ, сост. въ 1901 г. по описи М-ства Пут. Собщ. въ 1899 г. *М. корр. I—1911*	—	60
1731	1 м.	л. а.	на мѣди	Керчь-Еникальскій проливъ, сост. въ 1877 г. по описи Черноморск. Гидрограф. Экспедиціи 1871—1874 г.г. . *бол. корр. I—1911*	—	60
584	350 с.	л. а.	на алюм.	Керчь-Еникальскій проливъ, сост. въ 1901 г. по работамъ Отд. съемки Чернаго моря 1872—1900 г.г. . . . . *бол. корр. I—1911*	—	60
5	7,75 м.	л. а.	на мѣди	Восточный берегъ Чернаго моря, отъ мыса Таклы до рѣки Ріона, сост. въ 1840 г. по описи Кап.-Лейт. Манганари 1834 г. . . . . *бол. корр. I—1909* *М. корр. I—1911*	—	60

№№ картъ.	Масштабъ въ 1 дюймѣ.	Величина.	Какимъ способомъ сдѣлана.	Названія атласовъ, картъ и плановъ.	Цѣна. Рубли.	Цѣна. Копѣйки.
1732	2 м.	л. а.	на мѣди	Сѣверо-восточная часть Чернаго моря, отъ Керченскаго пролива до Геленджикской бухты, сост. въ 1889 г. по описи Черноморск. Гидрогр. Экспед. 1871—1885 г.г., съ планами: Геленджикской бухты сост. въ 1898 г. въ масшт. 400 с. и Анапскаго рейда, сост. въ 1896 въ масшт. 500 с., ... *бол. корр. I—1910* *М. корр. I—1911*	—	60
452	200 с.	л. а.	на алюм.	Анапскій рейдъ, сост. въ 1896 г. по описи Черноморск. Гидрограф. Экспедиціи 1873 — 1876 и 1884 г.г., пополн. по промѣру порт. судна Вѣха 1895 г. и работами М-ства Пут. Сообщ. 1894 г. . . . . *бол. корр. I—1910* *М. корр. I—1911*	—	60
241	400 с.	л. а. 2	на камнѣ	Новороссійская бухта, сост. въ 1884 г. Главнымъ Управленіемъ Черноморск. флота и портовъ по описи Черноморск. Гидрограф. Экспедиціи 1881—1883 г.г. . . . . *бол. корр. I—1911*	—	30
550	60 с.	л. а.	на алюм.	Новороссійская гавань и портъ, сост. въ 1901 г. по работамъ М-ства Пут. Сообщ.. . . . . *бол. корр. I—1910* *М. корр. I—1911*	—	60
1824	2 м.	л. а.	на мѣди	Сѣверо-восточная часть Чернаго моря, отъ Геленджикской бухты до рѣки Псезуапе, сост. въ 1900 г. съ описей 1875—1895 г.г. . . . . *бол. корр. I—1911*	—	60

№№ картъ.	Масштабъ въ 1 дюймѣ.	Величина.	Какимъ способомъ сдѣлана.	Названія атласовъ, картъ и плановъ.	Цѣна. Рубли.	Цѣна. Копѣйки.
1733	50 с.	л. а. 2	литограф.	Бухта Джубга, сост. Дирекціей маяковъ и лоціи Чернаго и Азовск. морей въ 1888 г. по описи Черноморск. Гидрограф. Экспедиціи 1886 г. . . . . *бол. корр. I—1908* *М. корр. I—1911*	—	30
526	200 с.	л. а. 4	на алюм.	Рейдъ и портъ Туапсе, сост. въ 1901 г. по съемкѣ 1882 г. и по промѣру трансп. Казбекъ 1895 г . . . . *бол. корр. I—1910* *М. корр. I—1911*	—	20
620	2 м.	л. а.	на алюм.	Часть Сѣверо-восточнаго берега Чернаго моря отъ р. Псезуапе до г. Сухума, сост. въ 1904 г. съ описей 1875—1902 г.г. . . . . *бол. корр. I—1908* *М. корр. I—1911*	—	60
559	200 с.	л. а. 2	на алюм.	Рейды у рѣки Хоста и у посада Сочи, сост. въ 1900 г. по работамъ Отд. Съемки Чернаго моря 1885—1898 г.г. . . . . *бол. корр. I—1908* *М. корр. I—1911*	—	30
647	400 с.	л. а. 4	на алюм.	Рейдъ Мезюмта, сост. въ 1904 г. по описи Черноморской съемки 1886 г. *бол. корр. I—1908* *М. корр. I—1911*	—	20

№№ картъ.	Масштабъ въ 1 дюймѣ.	Величина.	Какимъ способомъ сдѣлана.	Названія атласовъ, картъ и плановъ.	Цѣна. Рубли.	Цѣна. Копѣйки.
599	200 с.	л. а. 2	на алюм.	Рейдъ Гагринской климатической станціи, сост. въ 1902 г. по работамъ Отд. съемки Чернаго м. 1902 г. . . *бол. корр. I—1908* *М. корр. I—1911*	—	30
688	250 с.	л. а.	на алюм.	Пицундскій рейдъ отъ рѣки Бзыбь до мыса Толстый, сост. въ 1907 г. по работ. Отд. Съемки Чернаго моря 1902—03 г.г. . . . . *бол. корр. I—1909* *М. корр. I—1911*	—	45
686	250 с.	л. а. 2	на алюм.	Рейдъ Бомборы отъ мыса Толстаго до селенія Бомборы, сост. въ 1907 г. по работ. Отд. съемки Чернаго моря 1902—03 г.г. . . . . *бол. корр. I—1908* *М. корр. I—1911*	—	30
684	100 с.	л. а.	на алюм.	Гудаутскій рейдъ, сост. въ 1906 г. по работ. Отд. съемки Чернаго моря 1903 г. . . . . *бол. корр. I—1908* *М. корр. I—1911*	—	60
682	250 с.	л. а. 2	на алюм.	Ново-Аѳонскій рейдъ, сост. въ 1906 г. по работ. Отд. съемки Чернаго моря 1903—04 г.г. . . . . *бол. корр. I—1908* *М. корр. I—1911*	—	30
773	250 с.	л. а.	на алюм.	Рейдъ Очемчиры, по работамъ Отдѣл. съемки Чернаго моря 1905, 1906 и 1907 г. сост. въ 1910 г. . . . . *М. корр. I—1911*	—	60

№№ картъ.	Масштабъ въ 1 дюймѣ.	Величина.	Какимъ способомъ сдѣлана.	Названія атласовъ, картъ и плановъ.	Цѣна. Рубли.	Копѣйки.
779	250 с.	л. а	на алюм.	Кавказскій берегъ Чернаго моря, отъ рѣки Шапсухо (Тенгинка) до рѣки Ту, по работамъ Отдѣл. Гидрограф. партіи Чернаго моря 1909 г. и Отдѣл. съемки Чернаго моря 1880—1894 г. сост. въ 1910 г. . . . . *М. корр. I—1911*	—	60
1911	250 с.	л. а.	на мѣди	Сухумская бухта отъ рѣки Гумиста до рѣки Гульрипшъ, сост. въ 1907 г. по работ. Отд. съемки Чернаго моря 1904—05 г.г. . . . . *бол. корр. I—1909* *М. корр. I—1911*	—	60
6	6 м.	л. а.	на мѣди	Южный берегъ Чернаго моря, отъ мыса Язонъ до рѣки Ріонъ, сост. въ 1841 г. по описи Кап. Лейт. Манганари 1834 г., съ планомъ Потійскаго порта въ масшт. 100 с. . . . . *бол. корр. I—1908* *М. корр. I—1911*	—	60
752	250 с.	л. а. / 4	на алюм.	Потійскій рейдъ, по работамъ съемки Кавказскаго берега Чернаго моря 1907—1908 г., сост. въ 1909 г . . . *М. корр. I—1911*	—	20
768	100 с.	л. а.	на алюм.	Батумская бухта, по работамъ Отдѣл. Гидрограф. партіи Чернаго моря 1909 г. сост. въ 1910 г . . . . . *М. корр. I—1911*	—	60

№№ картъ.	Масштабъ въ 1 дюймѣ.	Величина.	Какимъ способомъ сдѣлана.	Названія атласовъ, картъ и плановъ.	Цѣна. Рубли.	Цѣна. Копѣйки.
16	—	л. а.	на мѣди	Заливъ Требизондъ, въ масш. 350 с. сост. въ 1903 г. съ англійск. плана № 2220, заливы: Ризэ въ м. 0,34 м., Платана въ м. 0,45 м. и Уніе въ м. 0,4 м. всѣ сост. въ 1841 г. по описи Кап.-Лейт. Е. Манганари 1834 г. *бол. корр. I—1908* *М. корр. I—1911*	—	60
598	100 с.	л. а. 4	на алюм.	Западный рейдъ гор. Керасунда, сост. въ 1902 г. по работамъ офицеровъ эск. брон. Ростиславъ подъ командою Е. И. В. Вел Кн. Александра Михаиловича въ 1901 г. . . . . *бол. корр. I—1908* *М. корр. I—1911*	—	20
15	0,7 м.	л. а.	на мѣди	Заливъ Вона, сост. въ 1841 г. по описи Кап. Лейт. Манганари 1834 г. и рейдъ Мезюмта у посада «Адлеръ» сост. въ 1841 г. по описи поруч. Родіонова 1838 г. масш. 0,17 с. . . . *бол. корр. I—1908* *М. корр. I—1911*	—	60
7	5,6 м.	л. а.	на мѣди	Южный берегъ Чернаго моря отъ мыса Керемпе до мыса Язона, сост. въ 1840 г. по описи Кап.-Лейт. Манганари 1834 г. . . . . *бол. корр. I—1911*	—	60
17	—	л. а.	на мѣди	Заливъ Синопъ въ масшт. 355 с., сост. въ 1899 г. съ англійск. карты № 2216, заливы: Самсунъ въ м. 0,35 м., Керзе въ масшт. 0,23 м. и Акъ-Лиманъ въ масшт. 0,23 м. всѣ сост. въ 1840 г. по описи Кап.-Лейт. Е. Манганари 1834 г. *бол. корр. I—1909* *М. корр. I—1911*	—	60

№№ картъ.	Масштабъ въ 1 дюймѣ.	Величина.	Какимъ способомъ сдѣлана.	Названія атласовъ, картъ и плановъ.	Цѣна. Рубли.	Цѣна. Копѣйки.
8	5,4 м.	л. а.	на мѣди	Южный берегъ Чернаго моря отъ Константинопольскаго пролива до мыса Керемпе, сост. въ 1840 г. по описи Кап-Лейт. Манганари въ 1834 г. . . *бол. корр. I—1911*	—	60
18	—	л. а.	на мѣди	Заливъ Амастро въ масшт. 0,26 м., по описи Кап.-Лейт. Манганари 1834 г., заливы: Мидія въ масшт. 0,23 м. и Инада въ масшт. 0,3 м. оба по той же описи 1829 г., всѣ сост. въ 1841 г. . . . . *бол. корр. I—1908* *М. корр. I—1911*	—	60
547	200 с.	л. а. / 4	на алюм	Бухта Козлу, сост. въ 1900г съ. англійск. плана № 2294. . . . . *М. корр. I—1911*	—	20
527	195 с.	л. а. / 4	на алюм.	Заливъ Пендерекли или Эрегри, сост. въ 1899 г. съ англійской описи 1854 г. *бол. корр. I—1908* *М. корр. I—1911*	—	20
9	4,6 м.	л. а.	на мѣди	Часть западнаго берега Чернаго моря отъ мыса Каліакры до Константинопольскаго пролива, сост. въ 1841 г. по описи Кап.-Лейт. Е. Манганари. 1834 г. *бол. корр. I—1908* *М. корр. I—1911*	—	60

№№ картъ.	Масштабъ въ 1 дюймѣ.	Величина.	Какимъ способомъ сдѣлана.	Названія атласовъ, картъ и плановъ.	Цѣна. Рубли.	Цѣна. Копѣйки.
533	560 с.	л. а.	на алюм.	Заливъ Бургасъ, сост. въ 1900 г. съ англійск. плана № 2399 . . . . . *бол. корр. I—1908* *М. корр. I—1911*	—	60
542	320 с.	л. а. / 2	на алюм.	Заливъ Варна, сост. въ 1899 г. съ англійск. плана № 2285 изданія 1898 г. *М. корр. I—1911*	—	30
765	4933 с.	л. а.	на алюм.	Западный берегъ Чернаго моря отъ мыса Каліакра, до г. Одессы сост. въ 1909 г. съ планомъ порта Мангалія, въ масшт. 240 с. . . . . *М. корр. I—1911*	—	60
539	145 с.	л. а. / 2	на алюм.	Рейдъ Кюстенджe, сост. въ 1899 г., съ англійск. плана № 1233 испр. по 1901 г. . . . . *бол. корр. I—1910* *М. корр. I—1911*	—	30
1768	1,5 м.	л. а.	на мѣди	Часть W-го берега Чернаго моря, отъ Цареградскаго гирла Днѣстровскаго лимана до устьевъ Дуная, сост. въ 1896 г. по описи Черноморск. Гидрогр. Экспед. 1882—1888 г.г., съ планомъ о-ва Фидониси въ масшт. 100 с. . . *бол. корр. I—1908* *М. корр. I—1911*	.	60

№№ картъ.	Масштабъ въ 1 дюймѣ.	Величина.	Какимъ способомъ сдѣлана.	Названія атласовъ, картъ и плановъ.	Цѣна. Рубли.	Цѣна. Копѣйки.
530	750 с.	л. а. / 2	на алюм.	Килійское устье р. Дуная, составлено въ 1899 г. по описи Отд. съемки Чернаго м. 1883—1884 г.г. и по изысканіямъ Министерства Пут. Сообщ. 1894—1895 г.г., Сулинское гирло р. Дуная, составлено съ англійск. карты № 2207 въ масшт. 115 с. . . . . *бол. корр. I—1911*	—	60
544	0,8 м.	л. а.	на алюм.	Днѣстровскій лиманъ составленъ въ 1899 г. по описи Черноморской Гидрогр. Экспед. 1882—1886 г.г., пополн. промѣромъ Министерства Путей Сообщ. 1895 г., съ планами: Цареградскаго устья, устья р. Днѣстра, Очаковскаго устья и города Аккермана, всѣ въ масшт. 200 с. . . . . *бол. корр. I—1908* *М. корр. I—1911*	—	60

№№ картъ.	Масштабъ въ 1 дюймѣ.	Величина.	Какимъ способомъ сдѣлана.	Названія атласовъ, картъ и плановъ.	Цѣна. Рубли.	Цѣна. Копѣйки.
				Азовскаго моря.		
1691	6 м.	л. а.	на мѣди	Азовское море, сост. въ 1898 г. по описи 1872—1895 г.г. съ планомъ подходнаго канала Приморско-Ахтарской станицы въ масшт. 750 с. . . . *бол. корр. I—1911*	—	60
252	200 с.	л. а. / 2	на камнѣ	Бухта Акъ-Манай, сост. Дирекціей маяковъ и лоціи Чернаго и Азовск. мор. въ 1888 г. по описи Черноморск. Гидрогр. Экспедиціи 1874 г. . . . . *бол. корр. I—1909* *М. корр. I—1911*	—	30
250	300 с	л. а. / 2	на камнѣ	Геническій рейдъ, сост. въ 1903 г. по работамъ Черноморской Гидрогр. Экспед. 1877 г., и съемки Кавказскаго берега въ 1884 г. . . . . *бол. корр. I—1911*	—	30
246	1 м.	л. а.	на алюм.	Бердянскій заливъ, сост. въ 1885 г. Главнымъ Управленіемъ Черноморскаго флота и портовъ по описи Черноморской Гидрогр. Экспедиціи 1878—1885 г.г. съ планомъ Бердянскаго порта въ масш. 120 с. . . . . *бол. корр. I—1911*	—	60
1800	2050 с.	л. а.	на мѣди	Таганрогскій заливъ, сост. въ 1900 г. съ описей 1880—1898 г.г., съ планомъ гавани города Таганрога 1892 г. въ масшт. 250 с. . . . . *бол. корр. I—1911*	—	60

№№ картъ.	Масштабъ въ 1 дюймѣ.	Величина.	Какимъ способомъ сдѣлана.	Названія атласовъ, картъ и плановъ.	Цѣна. Рубли.	Цѣна. Копѣйки.
556	200 с.	л. а.	на алюм.	Портъ и рейдъ города Маріуполь, сост. въ 1900 г. по описи Отд. съемки Чернаго моря 1888—1892 г.г., съ планомъ устья рѣки Кальміусъ въ масшт. 75 с. . . . . *бол. корр. I—1911*	—	60
624	1 м.	л. а.	на алюм.	Ейскій портъ и фарватеръ у Песчаныхъ острововъ, сост. въ 1903 г. по описи Отд. съемки Черн. моря 1894—1899 г.г., съ планомъ Ейскаго порта въ масшт. 238 с. . . . . *бол. корр. I—1910* *М. корр. I—1911*	—	60

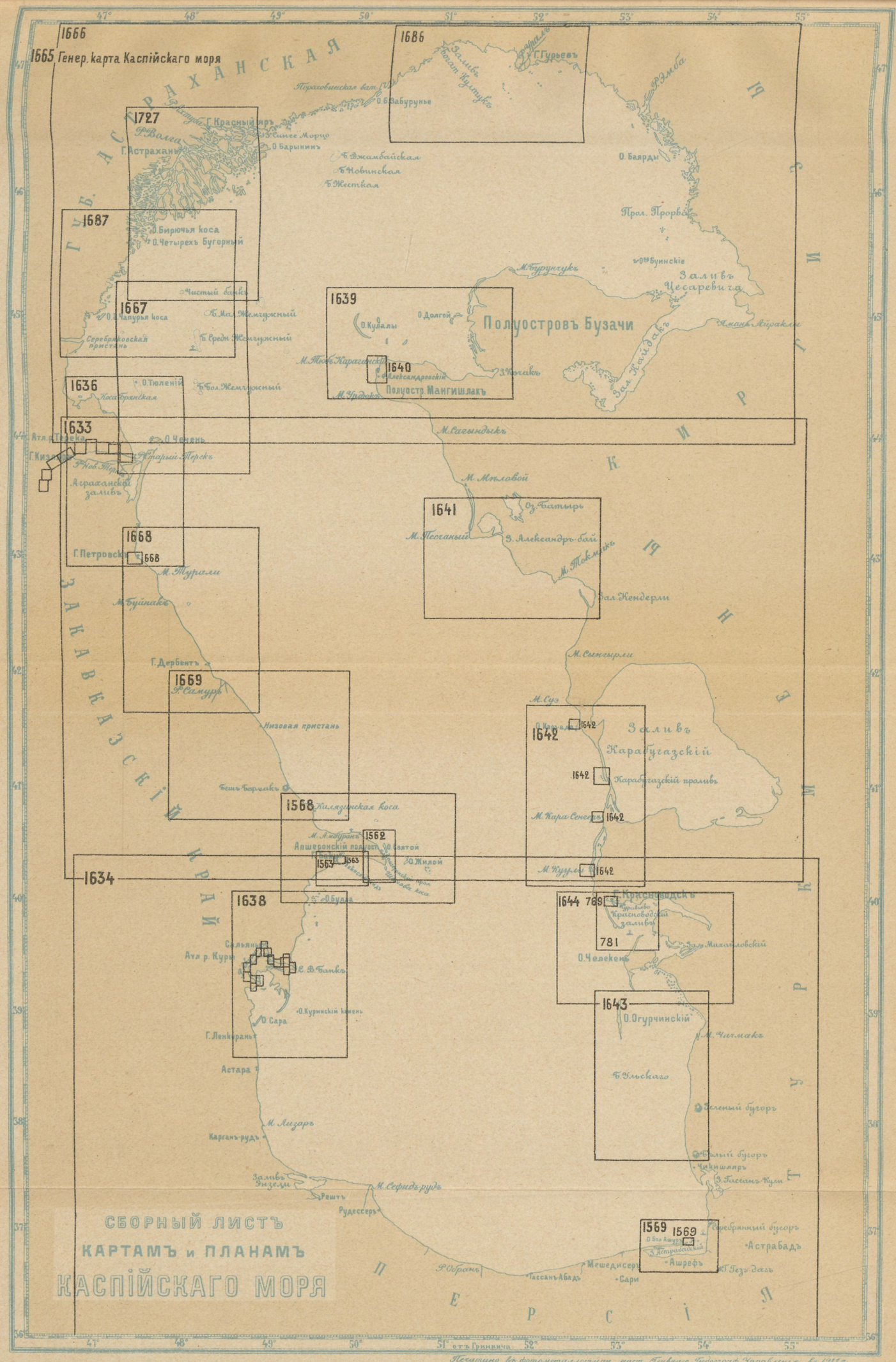
1665 Генер. карта Каспійскаго моря
1666
1686
1727
1687
1667
1639
1640
1636
1633
1668
1641
1669
1568
1562
1563
1634
1638
1642
1644
1643
1569
Г. Гурьевъ
Г. Красный яръ
Г. Астрахань
О. Бирючья коса
О. Четырехъ Бугорный
Полуостровъ Бузачи
Полуостр. Мангишлакъ
Заливъ Цесаревича
Г. Петровскъ
Г. Дербентъ
Г. Самуръ
Заливъ Карабугазскій
Г. Красноводскъ
О. Челекенъ
О. Огурчинскій
Г. Ленкорань
Астара
Рудессеръ
Астрабадъ
Ашрефъ
Сари
Мешедисеръ
Гассанъ-Абадъ
Р. Обранъ
Р. Волга
Р. Эмба
Р. Кура
Р. Самуръ
Р. Терекъ
Р. Кумъ
Р. Сефидъ-рудъ
Р. Гезъ-дагъ
Каспійскаго моря
Астраханская
Губ.
Закавказскій край
Персія
Киргизскія степи
Туркмения
Кизилярскій заливъ
Аграханскій заливъ
Заливъ Энзели
Чистый банкъ
Серебряковская пристань
Низовая пристань
Килязинская коса
Апшеронскій полуостр.
Красноводскій заливъ
Карабугазскій проливъ
Зал. Кендерли
Зал. Кайдакъ
Зал. Михайловскій
Прол. Прорва
О. Баярды
О. Буйнскіе
Зеленый бугоръ
Бѣлый бугоръ
Серебряный бугоръ
Чикишляръ
Г. Гассанъ-Кули
Ашрефскій
Астрабадскій
Сборный листъ картамъ и планамъ Каспійскаго моря
отъ Гринвича
Печатано въ фотометаллотипн. маст. Главнаго Гидрограф. Управленія въ 1911 г.
№ 697.

КАРТЫ И АТЛАСЫ

Каспійскаго моря.

(По описи Кап. 1 р. Ивашинцева и Кап.-Лейт. Пущина 1854—1874 г.г.).

№№ картъ.	Масштабъ въ дюймѣ.	Величина.	Какимъ способомъ сдѣлана.	Названія атласовъ, картъ и плановъ.	Цѣна. Рубли.	Копѣйки.
1665	19 м.	л. а.	на мѣди	Генеральная Каспійскаго моря, описи кап. 1 р. Ивашинцева, сост. въ 1878 г. *бол. корр. I—1911*	—	60
1666	10 м.	л. а.	на мѣди	Сѣверной части Каспійскаго моря, описи 1861—1873 г.г., сост. въ 1875 г. *бол корр. I—1911*	—	60
1633	10,4 м.	л. а.	на мѣди	Средней части Каспійскаго моря, описи кап. 1 р. Ивашинцева, сост. въ 1878 г. . . . . *бол. корр. I—1911*	—	60
1634	11 м.	л. а.	на мѣди	Южной части Каспійскаго моря, описи кап. 1 р. Ивашинцева, сост. въ 1879 г. . . . . *бол. корр. I—1911*	—	60

№№ картъ.	Масштабъ въ 1 дюймѣ.	Величина.	Какимъ способомъ сдѣлана.	Названія атласовъ, картъ и плановъ.	Цѣна. Рубли.	Копѣйки.
				Сѣверный берегъ.		
1686	2,5 м.	л. а.	на мѣди	Устьевъ р. Урала съ прилежащими берегами, сост. въ 1875 г. . . . . *бол. корр. I—1909*	—	60
1727	2,6 м.	л. а.	на мѣди	Отъ города Астрахани до Чистаго банка, сост. въ 1877 г. . . . . *бол. корр. I—1911*	—	60
1687	2,6 м.	л. а.	на мѣди	Отъ острова Бирючья коса до Серебряковской пристани, сост. въ 1876 г. *бол. корр. I—1911*	—	60
				Западный и Южный берега.		
1667	2,7 м.	л. а.	на мѣди	Отъ Чистаго банка до остр. Чечня, сост. въ 1872 г. . . . . *бол. корр. I—1911*	—	60

№№ картъ.	Масштабъ въ 1 дюймѣ.	Величина.	Какимъ способомъ сдѣлана.	Названія атласовъ, картъ и плановъ.	Цѣна. Рубли.	Копѣйки.
1636	2,6 м.	л. а.	на мѣди	Отъ острова Тюленьяго до города Петровска, сост. въ 1867 г. . . . . *бол. корр. I—1909*	—	60
—	250 с.	12 / л. а.	литограф.	Атласъ р. Терека, отъ Шелкозаводской станицы до устья, состоящій изъ 2 л. заглав. и объясн., 1 сбор. л. и 9 лист. рѣки, изд. 1863 г. . . .	1	50
668	60 с.	л. а.	на алюм.	Петровскій рейдъ, сост. въ 1909 г. *бол. корр. I—1911*	—	60
1668	2,6 м.	л. а.	на мѣди	Отъ города Петровска до устья р. Самура, сост. въ 1870 г. . . . . *бол. корр. I—1909*	—	60
1669	2,6 м.	л. а.	на мѣди	Отъ устья р. Самура до Килязинской косы, сост. въ 1872 г. . . . . *бол. корр. I—1909*	—	60
1568	2,5 м.	л. а.	на мѣди	Апшеронскаго полуострова, сост. въ 1862 г. . . . . *бол. корр. I—1911*	—	60

№№ картъ.	Масштабъ въ 1 дюймѣ.	Величина.	Какимъ способомъ сдѣлана.	Названія атласовъ, картъ и плановъ.	Цѣна. Рубли.	Копѣйки.
1562	0,71 м.	л. а.	на мѣди	Апшеронскаго пролива, сост. въ 1860 г., ... *бол. корр. I—1911*	—	60
1563	0,71 м.	л. а.	на мѣди	Бакинскаго залива, съ планомъ Бакинскаго рейда въ масшт. 200 с., сост. въ 1860 г. . . . . *бол. корр. I—1911*	—	60
1638	2,5 м.	л. а.	на мѣди	Отъ о-ва Буллы до города Ленкорани, сост. въ 1867 г . . . . . *бол. корр. I—1911*	—	60
1569	1,17 м.	л. а.	на мѣди	Астрабадскаго залива, съ планомъ острова Большого Ашура въ масшт. 75 с., изд. 1861 г. . . . . *бол. корр. I—1910* *М. корр. I—1911*	—	60

№№ картъ.	Масштабъ въ 1 дюймѣ.	Величина.	Какимъ способомъ сдѣлана.	Названія атласовъ, картъ и плановъ.	Цѣна. Рубли.	Копѣйки.
				Восточный берегъ.		
1643	2,5 м.	л. а.	на мѣди	Отъ острова Огурчинскаго до Бѣлаго Бугра, сост. въ 1868 г. . . . . *бол. корр. I—1909*	—	60
1644	2,5 м.	л. а.	на мѣди	Отъ Красноводскаго залива до острова Огурчинскаго, сост. въ 1878 г. *бол. корр. I—1911*	—	60
781	1000 с.	л. а. / 2	на алюм.	Красноводскій заливъ, по работамъ 1865—66 г.г. и пополнено промѣромъ 1897 г. сост. въ 1910 г.	—	30
769	250 с.	л. а. / 2	на алюм.	Бухта Муравьева, по съемкѣ 1865 г. и промѣрамъ 1865 и 1897 г.г., сост. въ 1910 г	—	30
1642	2,5 м.	л. а.	на мѣди	Отъ остр. Кара-Ада до мыса Куули, съ планами: Карабугазскаго пролива и якор. мѣстъ: у остр. Кара-Ада, у м. Кара-Сенгеръ и у м. Куули, въ масшт. каждый 500 саж., сост. въ 1868 г. . *бол. корр. I—1909*	—	60

№№ картъ.	Масштабъ въ 1 дюймѣ.	Величина.	Какимъ способомъ сдѣлана.	Названія атласовъ, картъ и плановъ.	Цѣна. Рубли.	Цѣна. Копѣйки.
1641	2,5 м.	л. а.	на мѣди	Отъ мыса Песчанаго до Кендерлинскаго залива, сост. въ 1874 г. . . . *бол. корр. I—1909*	—	60
1639	2,5 м.	л. а.	на мѣди	Мангишлакскаго полуострова, съ прилежащими островами, сост. въ 1868 г. *бол. корр. I—1909* *М. корр. I—1910*	—	60
1640	0,3 м.	л. а.	на мѣди	Тюбъ-Караганскаго залива, сост. въ 1867 г. . . . . *бол. корр. I—1909* *М. корр. I—1910*	—	60

№№ картъ.	Масштабъ въ 1 дюймѣ.	Величина.	Какимъ способомъ сдѣлана.	Названія атласовъ, картъ и плановъ.	Цѣна. Рубли.	Цѣна. Копѣйки.
				Аральское море.		
1437	8,2 м.	л. а.	на мѣди	Аральское море, съ описей кап.-лейт. Бутакова и корп. флот. штурм. прапор. Поспѣлова 1848 и 1849 г.г., сост. въ 1850 г. . . . . *М. корр. I—1908*	—	60

КАРТЫ

Восточнаго океана.

№№ картъ.	Масштабъ въ 1 дюймѣ.	Величина.	Какимъ способомъ сдѣлана.	Названія атласовъ, картъ и плановъ.	Цѣна. Рубли.	Копѣйки.
				Сборные листы.		
1657	105 м.	л. а.	на мѣди	Сборный листъ картъ и плановъ Охотскаго и Берингова морей, изд. 1897 г. *бол. корр. IX—1910*	—	60
577	6,5 м.	л. а. / 4	на алюм.	Сборный листъ картамъ и планамъ заливъ Петръ Великій, сост. 1901 г. *бол. корр. IX—1909*	—	20
733	30 м.	л. а.	на алюм.	Сборный листъ картъ и плановъ Татарскаго пролива и сѣверо-западной части Японскаго моря, сост. въ 1909 г. *М. корр. IX—1909*	—	60
1345	105 м.	л. а.	на мѣди	Ледовитое море и Восточный океанъ, сост. въ 1844 г., пополн. въ 1899 г. *бол. корр. I—1908* *не корректируется.*	—	60

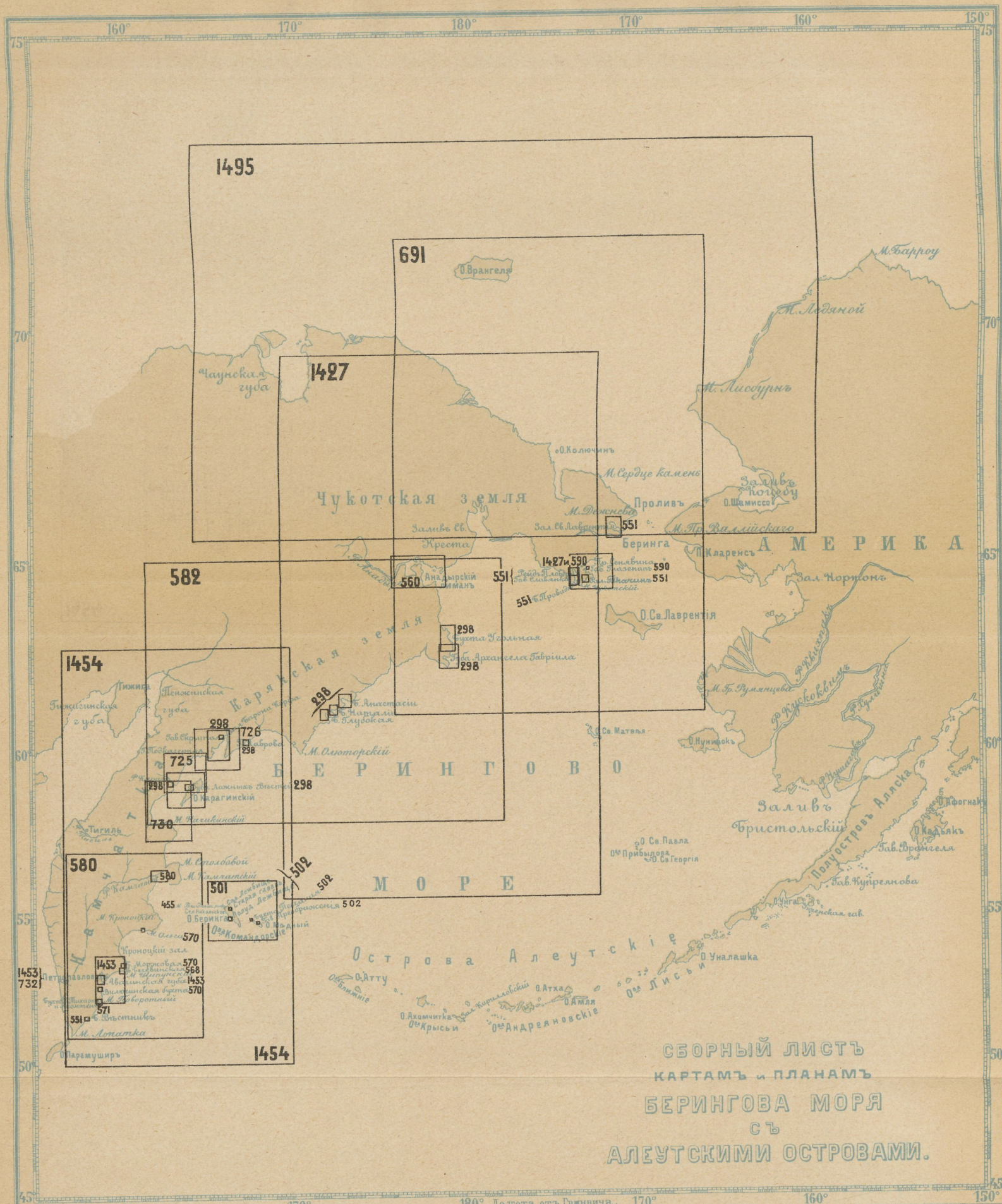

Печатано въ фотометаллотипн. маст. Главнаго Гидрографическаго Управ. М-ва М-ва въ 1911 г.

№ 706.

№№ картъ.	Масштабъ въ 1 дюймѣ.	Величина.	Какимъ способомъ сдѣлана.	Названія атласовъ, картъ и плановъ.	Цѣна. Рубли.	Копѣйки.
				Восточная половина Берингова моря.		
1495	22 м.	л. а.	на мѣди	Ледовитое море, отъ Чаунской губы до мыса Ледянаго, изъ разныхъ журналовъ и картъ, сост. въ 1854 г. . . *бол. корр. IX—1910*	—	60
691	17 м.	л. а.	на алюм.	Сѣверный Ледовитый океанъ и Берингово море, сост. въ 1907 г. по различнымъ картамъ и пополн. по работамъ Гидрограф. Экспедиціи Восточн. ок. въ 1906 г. . . . . *бол. корр. IX—1910*	—	60
				Западная половина Берингова моря и Командорскіе острова.		
1427	23 м.	л. а.	на мѣди	Берингово море съ сѣверо-восточнымъ берегомъ Азіи, между мысами Олюторскимъ и Чукотскимъ, сост. въ 1849 г. по картѣ Кап. Литке и описи Россійско-Американской кампаніи . . *бол. корр. IX—1910*	—	60
551	—	л. а.	на алюм.	Якорныя мѣста въ Беринговомъ морѣ: бухта Провидѣнія въ масшт. 800 саж., рейдъ Пловеръ въ масшт. 100 саж., гавань Славянка въ масшт. 25 саж., заливъ Св. Лаврентія въ масшт. 2 мили,		

№№ картъ.	Масштабъ въ 1 дюймѣ.	Величина.	Какимъ способомъ сдѣлана.	Названія атласовъ, картъ и плановъ.	Цѣна. Рубли.	Копѣйки.
				бухта Вѣстникъ на полуостровѣ Камчатка въ масшт. 2,5 м. и зал. Адмирала Бутакова (Ткаченъ) въ масшт. $1^3/_4$ м., сост. въ 1906 г. . . . . *бол. корр. IX—1909 М. корр. IX—1910*	—	60
725	3 м.	л. а.	на алюм.	Сѣверная часть пролива Графъ Литке, по описи Гидрограф. Экспедиціи Восточнаго океана и офицерова трансп. «Шилка» въ 1906—1907 г.г., сост. въ 1908 г. . . . . *бол. корр. IX—1910*	—	60
730	3 м.	л. а.	на алюм.	Южная часть пролива Графа Литке, по тѣмъ-же описямъ, сост. въ 1909 г. *бол. корр. IX—1910*	—	60
590	2,6 м.	л. а.	на алюм.	Проливъ Сенявинъ (въ Беринговомъ проливѣ) съ описи Капитана Литке 1828 г., пополнена съ картъ Лейтен. Онацевича 1876 г., американскаго лейт. Роджерса 1855 г., англійск. карты 1898 г. и работами офицеровъ трансп. Шилка 1906 г., съ планомъ гавани Глазенапа въ масшт. 1 миля, сост. въ 1902 г. . . . . *бол. корр. IX—1909 М. корр. IX—1910*	—	45
582	17,85 м.	л. а.	на алюм.	Часть западнаго берега Берингова моря отъ мыса Начикинскаго до Анадырскаго лимана, сост. въ 1887 г. по описямъ 1821—1886 г.г. . . . . *бол. корр. IX—1910*	—	60

№№ картъ.	Масштабъ въ 1 дюймѣ.	Величина.	Какимъ способомъ сдѣлана.	Названія атласовъ, картъ и плановъ.	Цѣна. Рубли.	Копѣйки.
560	2,5 м.	л. а.	на алюм.	Анадырскій лиманъ и устье рѣки Анадырь въ Беринговомъ морѣ, съ разныхъ съемокъ, сост. въ 1900 г. . . *бол. корр. IX—1909* *М. корр. IX—1910*	—	60
298	—	л. а.	на алюм.	Гавани и бухты на О-мъ берегу Карякской земли на полуостровѣ Камчатка: бухта — Угольная въ масшт. 3 мили, N-ая часть Угольной бухты въ масшт. 2 в., Архангела Гавріила, Анастасіи и Наталіи—4 мили каждая, Лаврова—1600 саж., Глубокая—3 мили, Ложныхъ Вѣстей—1,5 мили, гавань Карага—2 м., сост. въ 1898 г. . . . *бол. корр. IX—1909* *М. корр. IX—1910*	—	60
1454	22,5 м.	л. а.	на мѣди	Восточный океанъ и Беринговo море съ полуостровомъ Камчаткою, сост. въ 1851 г. изъ разныхъ журналовъ и картъ. . . . . *бол. корр. IX—1910*	—	60
726	3 м.	л. а.	на алюм.	Заливъ Барона Корфа, по описи Гидрограф. Экспедиціи Восточн. ок. и офицеровъ трансп. «Шилка» въ 1906—1907 г.г., сост. въ 1908 г. . . . . *бол. корр. IX—1910*	—	60

№№ картъ.	Масштабъ въ 1 дюймѣ.	Величина.	Какимъ способомъ сдѣлана.	Названія атласовъ, картъ и плановъ.	Цѣна. Рубли.	Цѣна. Копѣйки.
580	12 м.	л. а.	на алюм.	Восточный берегъ полуострова Камчатки, отъ мыса Столбоваго до мыса Лопатки, сост. въ 1906 г. по картѣ и замѣткамъ командира парохода Александръ г-на Зандмана и пополнена по работамъ шхипера шх. Сторожъ Ф. Гека 1900 г., съ планомъ устья рѣки Камчатки, въ масшт. 820 с. по работамъ механика Леппялуото 1906 г. . *бол. корр. IX—1910*	—	60
770	4 м.	л. а. / 2	на алюм.	Ямская губа по работамъ экспедиціи Восточнаго океана 1908 г. сост. въ 1910 г.	—	45
570	—	л. а. / 2	на алюм.	Бухта Моржовая въ масшт. 440 с., якор. мѣста у мыса Ольга въ масшт. 575 с. и Вилючинская бухта въ масшт. 290 с. всѣ три по глазомѣрной съемкѣ и по промѣру шхипера шх. Сторожъ Ф. Гека 1900 г., сост. въ 1901 г. . *бол. корр. IX—1909* *М корр. IX—1910*	—	30
1453	28 м.	л. а.	на мѣди	Восточный берегъ Камчатки, между мысами Шипунскимъ и Поворотнымъ, сост. въ 1851 г. изъ разныхъ журналовъ и картъ, съ планомъ Авачинской губы въ масшт. 0,97 м. . . . *бол. корр. IX—1910*	—	60
568	290 с.	л. а. / 2	на алюм.	Бухта Бечевинская, по глазомѣрн. съемкѣ и по промѣру шхипера Гека на шх. Сторожъ въ 1900 г., сост. въ 1901 г. . . . . *бол. корр. IX—1909* *М. корр. IX—1910*	—	30

№№ картъ.	Масштабъ въ 1 дюймѣ.	Величина.	Какимъ способомъ сдѣлана.	Названія атласовъ, картъ и плановъ.	Цѣна. Рубли.	Цѣна. Копѣйки.
732	50 с.	л. а.	на алюм.	Петропавловская гавань, по описи 1907 г., сост. въ 1909 г. . . . . *М. корр. IX—1910*	—	60
571	290 с.	л. а. 4	на алюм.	Бухта Тихирка и Ахомтенъ, по глазомѣрн. съемкѣ и по промѣру шхипера шх. Сторожъ Ф. Гека 1900 г., сост. въ 1901 г. . . . . *бол. корр. IX—1909* *М. корр. IX—1910*	—	20
501	6 м.	л. а.	на алюм.	Командорскіе острова, по съемкѣ 1894 г., сост. въ 1898 г. . . . . *бол. корр. IX—1910*	—	60
502	—	л. а. 2	на алюм.	Якорныя стоянки у Командорскихъ острововъ: Сѣверное лежбище на о-вѣ Беринга и бухта Песчаная на о-вѣ Мѣдномъ, оба въ масшт. 200 с., Полуденное лежбище на о-вѣ Беринга въ масшт. 500 с., гавань Преображенія на о-вѣ Мѣдномъ въ масшт. 75 с. и Старая гавань на о-вѣ Беринга въ масшт. 100 с., сост. 1898 г. . . . . *бол. корр. IX—1909* *М. корр. IX—1910*	—	30
455	400 с.	л. а. 2	на алюм.	NW-ая часть о-ва Беринга, отъ мыса Входный рифъ до мыса Сѣверо-западный, по съемкѣ кр. Забіяка 1894 г., сост. въ 1896 г. . . . . *бол. корр. IX—1910*	—	03

№№ картъ.	Масштабъ въ 1 дюймѣ.	Величина.	Какимъ способомъ сдѣлана.	Названія атласовъ, картъ и плановъ.	Цѣна. Рубли.	Цѣна. Копѣйки.
				Охотское море и Курильскіе острова.		
1454	*					
292	—	л. а. 2	на алюм.	Якорныя мѣста Охотскаго моря: входъ къ г. Охотску въ масшт. 200 саж., Удская губа—3,85 мили, N-ая часть Гижигинской губы—3,6 мили, Гижигинская губа — 27 миль, бухта Подкагерная—125 саж. и входъ въ р. Тигиль въ масшт. 200 саж., съ видомъ устья рѣки Уда, сост. въ 1898 г. . *М. корр. IX—1910*	—	30
685	25 м.	л. а.	на алюм.	Сѣверная половина Охотскаго моря, отъ Удской губы до устья рѣки Тигиль, сост. въ 1906 г. по работамъ Капитана Лелякина 1895—98 г.г., съ русскихъ картъ прежнихъ лѣтъ и пополнена промѣромъ Гидрографич. Экспедиціи Восточн. ок., съ планомъ Лошадиной бухты въ масшг. 250 с. . . . *бол. корр. IX—1910*	—	60
506	—	л. а. 2	на алюм.	Заливъ Забіяка и бухта Ванъ-деръ-Шкруфа въ масшт. 400 с. и заливъ Аянъ въ масшт. 100 с., сост. въ 1898 г. . . . . *бол. корр. I—1906* *М. корр. IX—1910*	—	30

(*) См. стр. 77.

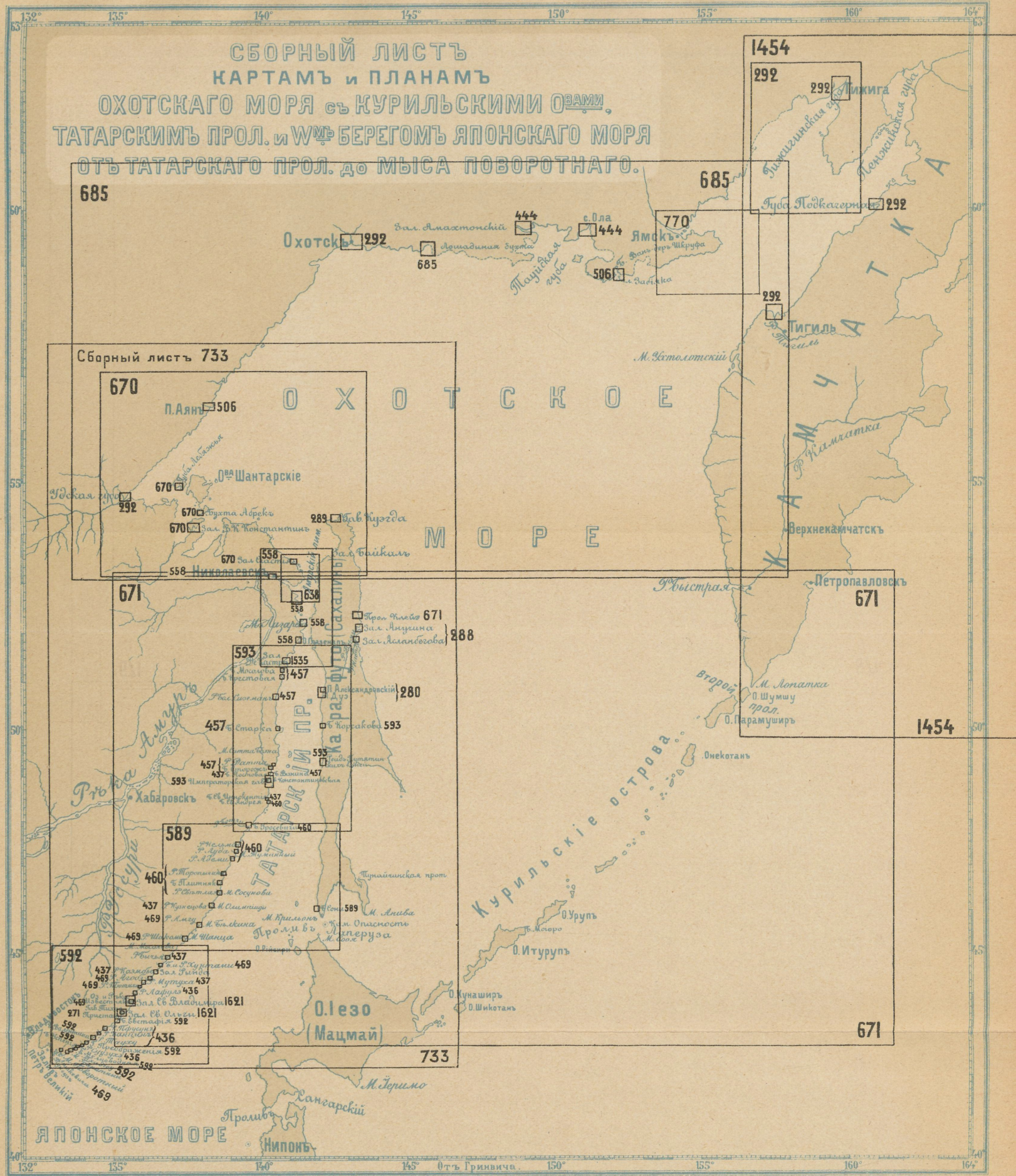
СБОРНЫЙ ЛИСТЪ
КАРТАМЪ и ПЛАНАМЪ
ОХОТСКАГО МОРЯ съ КУРИЛЬСКИМИ О^ВАМИ,
ТАТАРСКИМЪ ПРОЛ. и W^МЪ БЕРЕГОМЪ ЯПОНСКАГО МОРЯ
ОТЪ ТАТАРСКАГО ПРОЛ. до МЫСА ПОВОРОТНАГО.
Сборный листъ 733
ОХОТСКОЕ МОРЕ
ТАТАРСКІЙ ПР.
КАМЧАТКА
Курильскіе острова
ЯПОНСКОЕ МОРЕ
Охотскъ
Ямскъ
Тигиль
Тижига
Верхнекамчатскъ
Петропавловскъ
Хабаровскъ
Николаевскъ
О. Іезо (Мацмай)
Нипонъ
Пролив Лаперуза
Отъ Гринвича.
Печатанъ въ фотометаллотип. мастерскихъ Главнаго Гидрографическаго Управленія М^го М^ва въ 1911 г.
№ 707.

№№ картъ.	Масштабъ въ 1 дюймѣ.	Величина.	Какимъ способомъ сдѣлана.	Названія атласовъ, картъ и плановъ.	Цѣна. Рубли.	Цѣна. Копѣйки.
444	—	л. а. / 2	на алюм.	Якорныя стоянки: 1) въ SW-й части Амахтонскаго залива въ Тауйской губѣ, по описи шх. Востокъ въ 1875 г. въ масшт. 500 с. и 2) у селен. Ола, въ NO-й части Тауйской губы, по съемкѣ Шт.-Кап. Михельсона 2-го въ 1895 г. въ масшт. 600 с., съ видомъ берега къ N-у и S-у отъ рѣки Синекова, сост. въ 1896 г. . . . . *М. корр. IX—1910*	—	30
670	9,5 м.	л. а.	на алюм.	SW-ая часть Охотскаго моря, по описи 1830—1901 г.г., съ планами: губы Лебяжьей въ масшт. 1070 с., зал. Вел. Князь Константинъ въ масшт. 1340 с., бухты Абрекъ въ масшт. 400 с. и входа въ заливъ Счастья въ масшт. 850 с., сост. въ 1906 г. . . . . *бол. корр. IX—1910*	—	60
289	25 с.	л. а. / 2	на алюм.	Гавань Куэгда (на N берегу Сахалина), по глазомѣрной съемкѣ 1869 г. Лейтенанта Старицкаго, сост. въ 1881 г. *М. корр. IX—1910*	—	30
671	25 м.	л. а.	на алюм.	Восточный океанъ и южная половина Охотскаго моря съ Курильскими островами, съ планомъ пролива Клейэ въ масшт. 500 с., сост. въ 1906 г. . . *бол. корр. IX—1910*	—	60
288	200 с.	л. а.	на алюм.	Заливъ и гавань Анучина, на о-вѣ Сахалинѣ и о-въ и проливъ Асланбегова, сост. въ 1884 г. . . . . *бол. корр. I—1905* *М. корр. IX—1910*	—	60

№№ картъ.	Масштабъ въ 1 дюймѣ.	Величина.	Какимъ способомъ сдѣлана.	Названія атласовъ, картъ и плановъ.	Цѣна. Рубли.	Копѣйки.
				Татарскій проливъ.		
671	*					
558	4,125 м	л. а.	на алюм.	Лиманъ рѣки Амуръ и часть Татарскаго пролива, составл. въ 1900 г. съ описей 1849—1899 г.г., съ планами: Николаевскаго рейда въ масшт. 500 с., бара рѣки Амуръ въ масшт. 2 в., фарватера около мыса Лазарева и острова Огоби въ масшт. 600 с. и острова Глазенапа между мысами Средній и Екатерины въ масшт. 45 с. . . . . *бол. корр. IX—1910*	—	60
638	2 м.	л. а.	на алюм.	Сѣверный и восточный фарватеры лимана рѣки Амуръ, по рекогносцировкѣ произв. Полковникомъ Жданко въ 1903 г., сост. въ 1904 г. . . . . *бол. корр. IX—1910*	—	60
593	6 м.	л. а.	на алюм.	Средняя часть Татарскаго пролива отъ зал. Де-Кастри до бухты Гроссевича, по работамъ чиновъ Морского и Военнаго вѣдомствъ съ 1879 по 1900 г., съ планами: бухты Корсакова въ масшт. 500 с., як. мѣста у рѣки Сертунай у Путятинскихъ каменно-угольныхъ копей въ масшт. 5 к. и Императорской гавани въ масшт. 1000 с., сост. въ 1902 г. . . . . *бол. корр. IX—1910*	—	60
1535	200 с.	л. а.	на мѣди	Заливъ Де-Кастри, сост. въ 1868 г. съ описи прапор. И. Клыкова въ 1865 г., ... *бол корр. IX—1910*	—	60

(*) См. стр. 81.

№№ картъ.	Масштабъ въ 1 дюймѣ.	Величина.	Какимъ способомъ сдѣлана.	Названія атласовъ, картъ и плановъ.	Цѣна. Рубли.	Копѣйки.
457	—	л. а. 2	на алюм.	Якорныя мѣста на W-мъ берегу Татарскаго пролива, отъ зал. Де-Кастри до Императорской гавани: бухта Мосолова при устьѣ р. Дуй и Ванина въ масшт. 500 с., бухта Крестовая и Сторожъ и устье р. Большой Сиземанъ въ масшт. 250 с., входъ въ бухту Старка въ масшт. 70 с. (на мысѣ Сюркумъ) и устье р. Датта (Тумджа или Тумнинъ) въ масшт. 0,5 м., сост. въ 1896 г. . . . . *бол. корр. IX—1909* *М. корр. IX—1910*	—	30
280	—	л. а.	на алюм.	Рейды Дуэскій и Александровскій въ масшт. 250 с. и Александровскій рейдъ въ масшт. 50 с., сост. въ 1886 г. *М. корр. IX—1910*	—	60
460	—	л. а. 2	на алюм.	Устья рѣкъ на W-мъ берегу Татарскаго пролива, отъ Императорской гавани до мыса Сосунова: устье р. Коппи и бухта Св. Андрея въ масшт. 420 с., устье р. Ботчи или Рыбной и бухта Гроссевича въ масшт. 180 с., устье р. Нельма въ масшт. 120 с., устье рѣки Луды въ масшт. 95 с., устье р. Адеми за мысомъ Суфренъ въ масшт. 95 с., устье р. Торопычина въ масшт. 250 с., бухта Плитнякъ въ масшт. 65 с., устье р. Свѣтлой въ масшт. 125 с., сост. въ 1896 г. . . . . *бол. корр. IX—1909* *М. корр. IX—1910*	—	30

№№ картъ.	Масштабъ въ 1 дюймѣ.	Величина.	Какимъ способомъ сдѣлана.	Названія атласовъ, картъ и плановъ.	Цѣна. Рубли.	Цѣна. Копѣйки.
437	—	л. а. / 2	на алюм.	Якорныя мѣста на W-мъ берегу Японскаго моря отъ рѣки Лафулэ до Императорской гавани: устья рѣкъ Мутуха, Бычья (Сакобэ), Каэмбье, Кузнецова въ масшт. 110 с.; бухта Св. Инокентія въ масшт. 320 с. и Постовая бухта въ масшт. 250 с., сост. въ 1895 г. . . . . *М. корр. IX—1910*	—	30
589	6 м.	л. а.	на алюм.	Южная часть Татарскаго пролива, отъ мыса Туманнаго до мыса Мосолова, сост. по работамъ чиновъ Морского и Военнаго вѣдомствъ съ 1879 по 1900 г., съ планомъ бухты Сони по новѣйшимъ картамъ, въ масшт. 435 с., сост. въ 1902 г. . . . . *бол. корр. IX—1910*	—	60
469	—	л. а. / 2	на алюм.	Устья рѣкъ на W-мъ берегу Японскаго моря, отъ мыса Сосупова до зал. Америка: рѣки-Известнякъ, Агобэ, Амгу, Хунтами, Шакоми, Тютиха всѣ шесть въ масшт. 250 с. и бухта за мысомъ Сучанъ (Лашкевича) въ масшт. 200 с., сост. въ 1897 г. . . . . *бол. корр. IX—1909* *М. корр. IX—1910*	—	30

№№ картъ.	Масштабъ въ 1 дюймѣ.	Величина.	Какимъ способомъ сдѣлана.	Названія атласовъ, картъ и плановъ.	Цѣна. Рубли.	Цѣна. Копѣйки.
				Западный берегъ Японскаго моря отъ Татарскаго прол. до мыса Поворотнаго.		
592	6 м.	л. а.	на алюм.	Сѣверо-западная часть Японскаго моря отъ мыса Мосолова до зал. Америка, по гидрографич. и топографич. работамъ чиновъ Морского и Военнаго вѣдомствъ съ 1879 по 1900 г., съ планами: бухты Св. Преображенія въ масшт. 200 с., бухтъ Тхадгоу, Мелководной и Св. Евстафія въ масшт. 2 в. и бухтъ Св. Успенія и Св. Валентина въ масшт. 200 с., сост. въ 1903 г . . . *бол. корр. IX—1910*	—	60
437 *						
469 *						
436	—	л. а. 2	на алюм.	Якорныя мѣста на W-мъ берегу Японскаго моря отъ мыса Поворотнаго до рѣки Лафулэ: мѣстности за мысомъ Гранитнымъ въ масшт. 100 с. и устьевъ рѣкъ: Тауху, Пфусунъ, Судзухэ, Ванцинъ и Тазоцу (Лафулэ) въ масшт. 120 с., сост. въ 1895 г. . . . . *М. корр. IX—1910*	—	30
1621	0,34 м.	л. а.	на мѣди	Заливы Св. Ольги и Св. Владиміра, сост. въ 1865 г. по описи офиц. шх. Востокъ 1860 г . . . . . *бол. корр. IX—1910*	—	60

(*) См. стр. 84.

№№ картъ.	Масштабъ въ 1 дюймѣ.	Величина.	Какимъ способомъ сдѣлана.	Названія атласовъ, картъ и плановъ.	Цѣна. Рубли.	Копѣйки.
271	50 с.	л. а.	на алюм.	Гавань Тихая пристань, въ зал. Св. Ольги, по описи 1879 г. капит. Клыкова, сост. въ 1898 г. . . . . *М. корр. IX—1910*	—	60
				Заливъ Петръ Великій.		
1752	3,25 м.	л. а.	на мѣди	Заливъ Петръ Великій (отъ р. Тюмень Ула до м. Поворотнаго), сост. въ 1897 г. со съемокъ 1881—1894 г.г. . *бол. корр. IX—1910*	—	60
1816	400 с.	л. а. / 2	на мѣди	Заливъ Америка съ бухтами Находка, Врангеля и Козьмина, сост. въ 1899 г. по работамъ 1896 и 1897 г.г., съ промѣромъ кан. лод. Бобръ 1890 г. *бол. корр. IX—1909* *М. корр. IX—1910*	—	60
469* 1813	650 с.	л. а.	на мѣди	Восточная часть залива Петръ Великій, отъ острова Аскольдъ до мыса Лихачева, сост. въ 1899 г. по описи 1892—1896 г.г. и по работамъ военн. судовъ съ 1885 и 1897 г., съ планомъ бухты Тунгузъ въ масшт. 200 с. . . . . *бол. корр. IX—1910*	—	60

(*) См. стр. 84.

1752 Генер. зал. Петръ Великій | 1674

СБОРНЫЙ ЛИСТЪ
КАРТАМЪ и ПЛАНАМЪ
ЗАЛИВА ПЕТРЪ ВЕЛИКІЙ

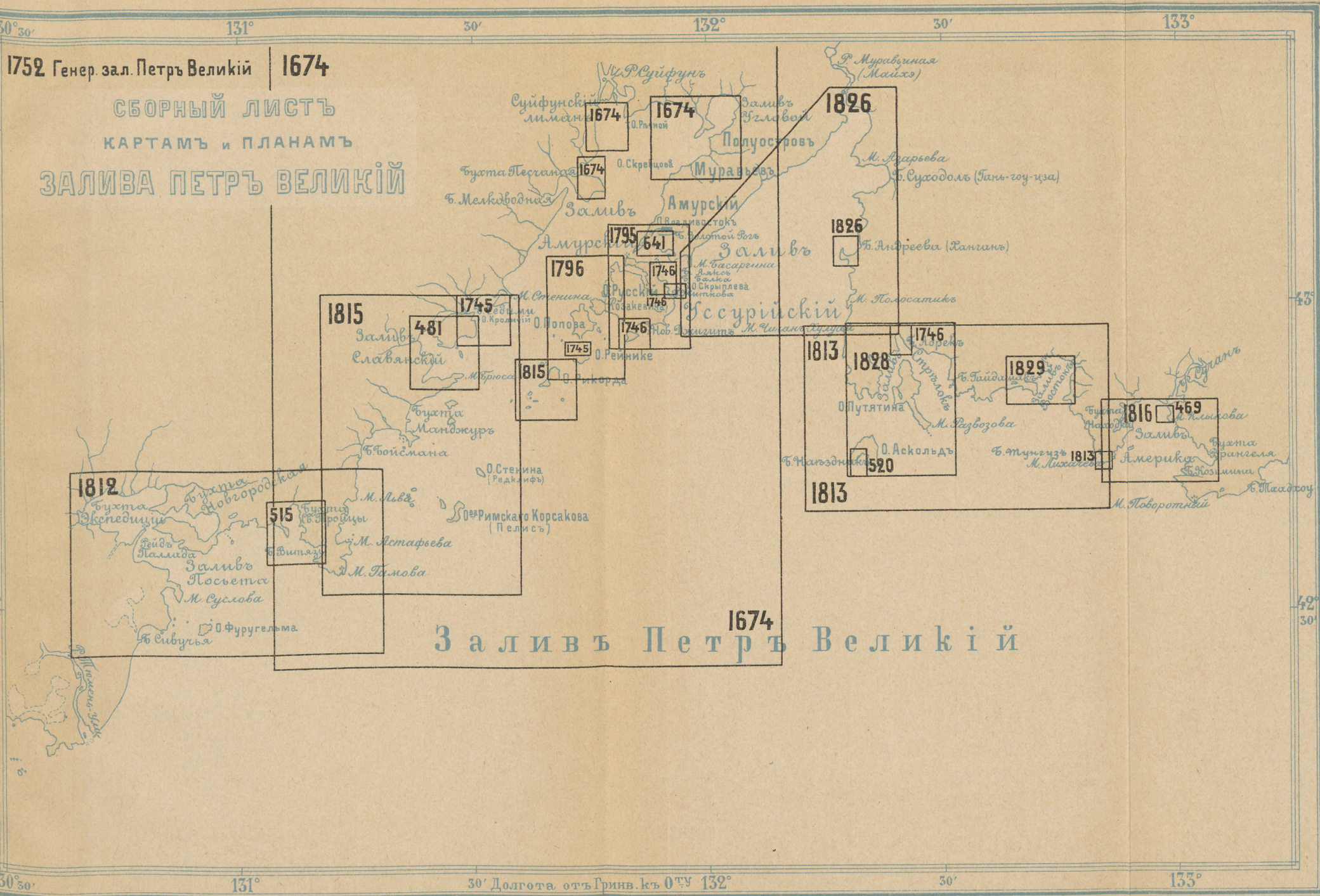

Печатано въ фотолиталотип. мастерскихъ Главнаго Гидрографическаго Управленія М-во М-ей въ 1911 г.

№705.

№№ картъ.	Масштабъ въ 1 дюймѣ.	Величина.	Какимъ способомъ сдѣлана.	Названія атласовъ, картъ и плановъ.	Цѣна. Рубли.	Цѣна. Копѣйки.
1829	200 с.	л. а. 2	на мѣди	Заливъ Востокъ съ бухтою Гайдамакъ, сост. въ 1899 г. по работамъ 1896 г. . . . . *бол. корр. IX—1909* *М. корр. IX—1910*	—	60
1828	325 с.	л. а.	на мѣди	Заливъ Стрѣлокъ, сост. въ 1901 г. по описи 1892—1896 г.г. и по работамъ военныхъ судовъ съ 1885 по 1897 г. . . . . *бол. корр. IX—1910*	—	60
1746	—	л. а. 2	гелеограв.	Якорныя мѣста въ зал. Петръ Великій, Листъ III-й: бухты Новый Джигитъ въ масшт. 300 с., бухты Аяксъ и Балка въ проливѣ Босфоръ Восточный въ масшт. 200 с., пролива по W-ую сторону о-ва Скрыплева съ бухтою Житкова въ масшт. 100 с., бухты Абрекъ въ проливѣ Стрѣлокъ въ масшт. 300 с., сост. въ 1897 г. . . *бол. корр. IX—1909* *М. корр. IX—1910*	—	30
520	200 с.	л. а. 4	на алюм.	Бухта Наѣздникъ на островѣ Аскольдъ, по съемкѣ 1893 г. и по промѣру 1873 г., сост. въ 1898 г. . . . *бол. корр. IX—1909* *М. корр. IX—1910*	—	20
1826	650 с.	л. а.	на мѣди	Уссурійскій заливъ отъ мыса Басаргина до мыса Чиганъ Хулуай, сост. въ 1902 г. по описи Отд. Съемки Восточн. ок. съ 1881 по 1897 г., съ планомъ бухты Андреева въ масшт. 300 с. . . . . *бол. корр. IX—1910*	—	60

№№ картъ.	Масштабъ въ 1 дюймѣ.	Величина.	Какимъ способомъ сдѣлана.	Названія атласовъ, картъ и плановъ.	Цѣна. Рубли.	Цѣна. Копѣйки.
1674	1,75 м.	л. а.	на мѣди	Заливъ Амурскій въ зал. Петръ Великій, съ описей 1861—1895 г.г. и послѣднихъ топографическихъ съемокъ, съ планами: залива Угловой въ масшт. 800 с., Суйфунскаго лимана и бухты Песчаной въ масшт. 600 с., сост. въ 1896 г. . . . . *бол. корр. IX—1910*	—	60
1795	250 с.	л. а.	на мѣди	О-й части острова Козакевича (Русскій) и части полуострова Муравьевъ-Амурскій, сост. въ 1898 г. по описямъ 1875—1896 г.г. . . . . *бол. корр. IX—1910*	—	60
641	100 с.	л. а.	на алюм.	Бухта Золотой Рогъ или гавань Владивостокъ, по описи Отд. Съемки и Экспедиціи Восточнаго океана съ 1875 по 1901 г., съ планомъ разграниченія мѣстъ якорн. стоянокъ въ бухтѣ Золотой Рогъ въ масшт. 400 с., сост. въ 1904 г. . . . . *бол. корр. IX—1910*	—	60
1796	250 с.	л. а.	на мѣди	W-ая часть острова Козакевича (Русскій), сост. въ 1898 г. по описямъ 1881—1891 г.г. . . . . *бол. корр. IX—1909* *М. корр. IX—1910*	—	60
1745	—	л. а. 2	гелеограв.	Якорныя мѣста въ зал. Петръ Великій Листъ II-й: пролива между о-вами Попова и Рейнеке въ масшт. 125 с., бухты Седими въ масшт. 380 с., пролива по W-ую сторону о-ва Кроличій въ масшт. 125 с., сост. въ 1894 г. . *бол. корр. IX—1909* *М. корр. IX—1910*	—	30

№№ картъ.	Масштабъ въ 1 дюймѣ.	Величина.	Какимъ способомъ сдѣлана.	Названія атласовъ, картъ и плановъ.	Цѣна. Рубли.	Цѣна. Копѣйки.
1815	650 с.	л. а.	на мѣди	Часть западнаго берега залива Петръ Великій отъ мыса Гамова до мыса Стенина, сост. въ 1900 г. съ описей 1881—1897 г.г., съ показаніемъ прохода къ NO-у и SW-у отъ острова Рикорда. . . . . *бол. корр. IX—1909* *М. корр. IX—1910*	—	60
481	250 с.	л. а.	на алюм.	Заливъ Славянскій, по описи 1884, 1886, 1888 и 1894 г.г., сост. въ 1897 г. . . . . *бол. корр. IX—1909* *М. корр. IX—1910*	—	60
1812	650 с.	л. а.	на мѣди	Заливъ Посьетъ съ бухтами Экспедиціи и Новгородской, сост. въ 1899 г. съ описи 1884 и 1885 г.г. . . . . *бол. корр. IX—1910*	—	60
515	200 с.	л. а.	на алюм.	Бухта Св. Троицы и Витязь (Гамова) въ заливѣ Посьетъ, по работамъ 1888, 1893 и 1895 г.г., сост. въ 1898 г. . *бол. корр. IX—1909* *М. корр. IX—1910*	—	60

№№ картъ.	Масштабъ въ 1 дюймѣ.	Величина.	Какимъ способомъ сдѣлана.	Названія атласовъ, картъ и плановъ.	Цѣна. Рубли.	Копѣйки.
				ОТДѢЛЬНЫЯ КАРТЫ.		
662	480 м.	л. а.	на алюм.	Меркаторская всего свѣта, изд. 1905 г. . . . . *Не корректируется.*	—	60
663	75 с.	л. а.	на алюм.	Временной планъ Судской бухты, по описи французскаго станціонера Кондоръ, изд. 1905 г.	—	60

ЛОЦІИ, РУКОВОДСТВА ДЛЯ ПЛАВАНІЯ, РИСУНКИ ФЛАГОВЪ, ТАБЛИЦЫ И ПРОЧ. (1).

ОТДѢЛЪ I. ЛОЦІИ.

Руководство для плаванія изъ Кронштадта во Владивостокъ и обратно, выпускъ 1-й (часть общая), изд. 1899 г., съ дополн. 1907 г.	1 р. 25 к.
То-же, выпускъ 3-й (Нѣмецкое море и выходы изъ него въ Атлантическій океанъ), изд. 1902 г., съ дополн.	3 » — »
Дополненіе 1911 г.	— 40 »
То-же, выпускъ 4-й (Англійскій каналъ), изд. 1903 г., съ дополн.	3 » — »
Дополненіе 1911 г.	— 45 »
То-же, выпускъ 5-й (Западные берега Франціи, Испаніи и Португаліи отъ Англійскаго канала до Гибралтара), изд. 1904 г., съ дополн.	3 » — »
Дополненіе 1911 г.	— 40 »

(1) Изданія, помѣченныя (*), въ продажу не отпускаются.
При предъявленіи лоціи дополненіе выдается безплатно.

То-же, выпускъ 6-й, часть 1-ая (Западная часть Средиземнаго моря и берега Африки), изд. 1905 г., съ дополн. . . . . 3 р. — к.

Дополненіе 1911 г. . . . . — 60 »

То-же, выпускъ 6-й, часть 2-ая (Восточная часть Средиземнаго моря), изд. 1906 г., съ дополн. . . . 3 р. — к.

Дополненіе 1911 г. . . . . — 20 »

То-же, выпускъ 7-й (Красное море съ Суэцкимъ каналомъ), изд. 1904 г., съ дополн. . . . . 3 » — »

Дополненіе 1911 г. . . . . — 40 »

То-же, выпускъ 8-й, часть 1-ая (Сѣверный Индійскій океанъ), изд. 1903 г. . . . . 3 » — »

То-же, выпускъ 8-й, часть 2-ая (NW-ая часть Индійскаго ок.—Аравійское море и Оманскій зал.), изд. 1907 г., съ дополн. . . . . 3 » — »

Дополненіе 1911 г. . . . . — 20 »

То-же, выпускъ 8-й, часть 3-ья (Бенгальскій зал.), изд. 1908 г., съ дополн. . . . . 3 » — »

Дополненіе 1911 г. . . . . — 35 »

Руководство для плаванія Китайскимъ моремъ (выпускъ 9-й), часть 1-ая (Малакскій проливъ и W-ая часть Китайскаго моря), изд. 1909 г. съ дополн. 3 » — »

Дополненіе 1911 г. . . . . — 20 »

То-же (выпускъ 9-й) часть 2-ая (W берегъ Суматры; восточ. и сѣверн. части Китайск. моря) изд. 1911 г. . . . . —

Балтійскаго моря съ заливами.

Ладожское озеро, въ 2-хъ частяхъ, А. П. Андреева, изд. 1875 г. . . . . 3 р. — к.

Лоція русскаго берега Балтійскаго моря, изд. 1905 г., съ дополн. . . . въ переплетѣ 3 » — »; въ обложкѣ 2 » 40 »

Дополненіе 1911 г. . . . . —

Руководство для плаванія Балтійскимъ моремъ. Часть I. Метеорологія, климатологія, гидрологія и земной магнитизмъ. Изд. 1899 г. . . . . 2 р. — к.

Руководство для плаванія Балтійскимъ моремъ, часть II (Каттегатъ, Бельты и Зундъ), изд. 1909 г., съ дополн. . . . . безъ перепл. 4 » — »; въ перепл. 4 » 60 »

Дополненіе 1911 г. . . . . — 15 »

Руководство для плаванія Балтійскимъ моремъ, часть III (SW-ая часть моря до русской границы), изд. 1906 г. . . . . 3 » — »

То-же, часть V (W-й бер. Швеціи) изд. 1909 г., съ дополн. . . . . 2 » — »

Дополненіе 1911 г. . . . . —

Руководство для плаванія въ Финляндскихъ шхерахъ. . . . . —

То-же, въ южной части Ботническаго залива и въ Оландскихъ шхерахъ (русскій берегъ), изд. 1865 г. 2 р. — к.

То-же въ Абосскихъ и Оландскихъ шхерахъ изд. 1911 г. . . . . —

Руководство для шхернаго плаванія отъ Нюстада до Торнео. . . . . —

Правила для плаванія по каналу Императора Вильгельма, изд. 1907 г., съ дополн. 1909 г. . . . . 1 » — »

Бѣлаго моря и Сѣвернаго океана.

Гидрографическое описаніе сѣвернаго берега Россіи, соч. Рейнеке, часть I, Бѣлое море, изд. 1849 г., испр. и пополн. въ 1883 г. (второе изданіе) . . . . . 2 р. — к.

Таблица приливовъ Бѣлаго моря и Сѣверн. Ледов. океана въ предѣлахъ Россійс. Импер. (текущ. года). — » 25 »

Лоція Мурманскаго берега Сѣвернаго Ледов. океана, отъ острововъ Вардэ до Бѣлаго моря, сост. Штабсъ-Капитанъ Морозовъ, изд. 1901 г., съ дополн. . . . . 3 » — »

Дополненіе 1911 г. . . . . —

Описаніе Мурманскаго побережья изд. 1909 г. 1 » — »

Ежегодникъ приливовъ на Мурманѣ на 1911 г. изд. 1910 г. . . . . — » 20 »

Матеріалы къ лоціи Сѣвернаго Ледов. океана, Карскаго моря и Новой земли, изд. 1903 г. . . . . 1 » — »

* Лоція Самоѣдскаго берега Сѣверн. Ледов. океана, отъ Канина Носа до о-ва Вайгачъ, сост. Морозовъ, изд. 1896 г, съ дополненіемъ 1903 г. . . . . 2 р. — к.

Руководство для плаванія къ устью р. Печоры, изд. 1870 г. . . . . — » 25 »

Чернаго, Азовскаго, Средиземнаго и Каспійскаго морей.

Лоція Чернаго и Азовскаго морей, изд. 1903 г., съ прибавленіемъ 1907 г. и съ дополн. . . . . 3 р. — к.

Дополненіе 1911 г. . . . . —

Прибавленіе къ лоціи Чернаго и Азовск. морей 1907 г. (Списокъ астрономич. и тріанг. пунктовъ) отдѣльно. . . . . — » 25 »

Атласъ вѣтровъ и тумановъ Чернаго и Азовскаго морей, изд. 1908 г. . . . . 3 » — »

Лоція Каспійскаго моря, изд. 1908 г. съ дополн. . 3 » 50 »

Дополненіе 1911 г. . . . . —

Предварительныя изслѣдованія рельефа дна Каспійскаго моря, Ульскаго 2-го, изд. 1963 г. , ... — » 20

Правила для плаванія Суэцкимъ каналомъ, изд. 1902 г. . . . . — р. 35 к.

Японскаго, Желтаго, Охотскаго и Берингова морей.

Матеріалы для лоцій Китайскихъ морей, изд. 1902 г. 1 р. 65 к.

Лоція NW-й части Восточнаго океана, часть I-ая (О-й берегъ Кореи къ N-у отъ порта Фузанъ и зал. Петръ Великій), сост. Лейт. Де-Ливронъ, изд. 1901 г., съ дополн. 1910 г. . . . . 3 » — »

То-же, часть II-ая (W-й берегъ Японскаго моря и оба берега Татарскаго пролива), изд. 1904 г. съ дополн. 3 » — »

Дополненіе 1911 г. . . . . —

То-же, часть III-я (Охотское море съ Курильскими о-вами), изд. 1907 г. съ дополн. . . . . 3 » — »

Дополненіе 1911 г. . . . . —

То-же, часть IV-я (Берингово море съ проливомъ Беринга), изд. 1909 г. . . . . 3 » — »

Атласъ картъ вѣтровъ и тумановъ Японскаго моря (въ дополн. къ лоціи NW-й части Восточн. ок.), изд. 1903 г. . . . . — » — »

Физико-географическій очеркъ Китайскаго и Желтаго морей, сост. Ген.-Маіоръ Баронъ Майдель, изд. 1904 г. 1 » 25 »

Руководство для плаванія въ лиманѣ и устьѣ р. Амуръ по фарватеру между заливомъ Де-Кастри и гор. Николаевскомъ и по Сахалинскому каналу до выхода въ Охотское море, изд. 1899 г. . . . . 1 р. — к.

Байкальскаго озера.

Лоція и физико-географическій очеркъ озера Байкалъ, изд. 1908 г. . . . . 3 » — »

ОТДѢЛЪ II. АСТРОНОМИЧЕСКІЯ И НАВИГАЦІОННЫЯ:

Отчетъ объ астрономическихъ работахъ въ Ладожскомъ озерѣ въ 1858—1859 г.г., Коргуева, изд. 1863 г. — р. 20 к.

Тригонометрическая съемка береговъ Балтійскаго моря съ 1829—1838 г., часть 1, Шуберта, изд. 1867 г. 10 » — »

Тригонометрическая съемка береговъ Балтійскаго моря съ 1829—1838 г., часть 2, Шуберта, изд. 1872 г. 10 » — »

Тригонометрическая съемка береговъ Балтійскаго моря съ 1829—1838 г., часть 3, Шуберта, изд. 1878 г. 10 » — »

Тріангуляція Чернаго и Азовскаго морей 1871—1901 г.г., изд. 1907 г. въ переплетѣ. 3 » — »
безъ перепл. 2 » 50 »

Магнитная карта Балтійскаго моря съ линіями равнаго склоненія для эпохи 1889,5 г., Жданко . . . . — » 40 »

Гидрографическое изслѣдованіе Каспійскаго моря (Астрономическій отдѣлъ), Н. Ивашинцева, изд. 1866 г. 5 р. — к.

Гидрографическое изслѣдованіе Каспійскаго моря (Земной магнитизмъ), изд. 1870 г. Его же . . . . . 5 » — »

О магнитной аномаліи въ окрестностяхъ г. Одессы, барона Майделя, изд. 1883 г. . . . . — » 10 »

Магнитная карта Чернаго и Азовскаго морей, съ линіями равнаго склоненія для эпохи 1891 г., Жданко. — » 40 »

Таблицы для вычисленія девіаціи компаса, изд. Компасной части Гл. Гидрогр. Управ. 1907 г. . . . — » 40 »

* Компасныя бланки для уничтоженія девіаціи и вычисленія коэффиціентовъ. . . . . — » — »

Таблицы девіаціи компасовъ . . . . . — » 5 »

Девіаціонныя бланки: 1) таблицы вычисленій, 2) діаграмма Нэпира, 3) дигограммы и 4) таблицы для записыванія наблюденій по пеленгамъ. . . за каждую — » 5 »

Наставленіе смотрителямъ маяковъ для повѣрки часовъ солнечнымъ треугольникомъ, сост. Лейт. Бровцынъ, изд 1903 и 1904 г.г. . . . . — » 10 »

Правила для предупрежденія столкновеній судовъ въ морѣ, изд. Гл. Гидр. Упр. 1907 г. . . . . — » 15 »

ОТДѢЛЪ III. ПО ЛОЦМАНСКОЙ И МАЯЧНОЙ ЧАСТЯМЪ И ПО КАРТОГРАФІИ:

Фотографическая съемка. Э. Девилль, переводъ Лейтен. Шталя, 1897 г. . . . . 5 р. — к.

Руководство для чтенія русскихъ и англійскихъ морскихъ картъ, изд. 1908 г. . . . . 1 » — »

Условные знаки для морскихъ картъ и плановъ изд. 1910 г. . . . . 1 » — »

Описаніе морскихъ предостерегательныхъ знаковъ по Финскому и Рижскому заливамъ, Балтійскому морю и Моонзунду, со входомъ къ городу Гапсалю, изд. 1911 г. . . . . — » 50 »

То-же, по Черному и Азовскому морямъ, рѣкамъ и лиманамъ, изд. 1911 г. . . . . — » 50 »

То-же, по Каспійскому морю, изд. 1911 г. . . . . — » 20 »

То-же, по Сѣверн. Ледов. ок. и Бѣлому морю, изд. 1911 г. . . . . — » 15 »

То-же, по русскому побережью Японскаго моря съ Татарскимъ проливомъ и въ лиманѣ и устьѣ р. Амуръ, изд. 1911 г. . . . . — » 30 »

Лоцманскія замѣтки за 3 послѣднихъ года:

» » за цѣлый годъ. . . . . 1 р. 50 к.

» » за выпускъ (текущ. года) . . — » 2 »

При нихъ: мѣсячные, третные и годовые нумерники для исправленія англійск. картъ. . . . . — » — »

Алфавитный указатель къ лоцманскимъ замѣткамъ за прошедшій годъ . . . . . — » 25 »

Циркуляры Управленія. . . . . безплатно

При нихъ нумерники для исправл. рус. картъ. . —

Алфавитный указатель къ циркулярамъ. . . . . — » 25 »

Описаніе маяковъ, башенъ и знаковъ Россійской Имперіи, за текущій годъ:

1) Балтійскаго моря съ заливами . . . . . 1 » 50 »

2) Описаніе Финляндскихъ маяковъ, состоитъ изъ трехъ частей: а) Описаніе маяковъ и станцій туманной сигнализаціи, б) Лоціи Финляндскаго побережья для ночного плаванія и в) Атласа картъ, все изд. Лоцм. и Маячн. Вѣд. въ Финляндіи 1905 г., съ дополн. 1906, 1907, 1908 и 1910 г.г. . . . . 2 » 50 »

3) Бѣлаго моря и Сѣв. Лед. океана . . . . . — р. 40 к.

4) Чернаго и Азовскаго . . . . . 1 » — »

5) Каспійскаго . . . . . — » 25 »

6) Восточнаго океана . . . . . — » 40 »

Описаніе маячныхъ аппаратовъ системы Френеля и наставленіе для постановки и обращенія съ ними, А. Соттера, съ 50 чертежами, изд. 1874 г. . . . .

Обзоръ по устройству маяковъ въ Россіи съ 1800 по 1875 г. (прибавленіе къ описанію маячныхъ аппаратовъ системы Френеля), П. Козакевича, изд 1875 г. } 17 » — »

Маяки, ихъ освѣтительные аппараты и звуковые приборы, состав. Контръ-Адмиралъ Р. Баженовъ, изд. 1884 г. . . . . 5 » — »

Наставленіе смотрителямъ маяковъ къ поданію помощи заболѣвающимъ, изд. 1882 г., со спискомъ медикаментовъ. . . . . — » 30 »

ОТДѢЛЪ IV. ТАБЛИЦЫ.

Сокращенный морской мѣсяцесловъ (Nautical Almanac), съ руководствомъ къ его употребленію на русскомъ языкѣ, (имѣется за настоящій и за два послѣдующихъ года). . . . . 1 » — »

Руководство (на русскомъ языкѣ) къ употребленію морского мѣсяцеслова (Nautical Almanac'a). . . . . — р. 30 к.

Мореходныя таблицы, изд. Главн. Гидрографическаго Управл., выпускъ 10-й, 1905 г. . . . . 1 » 90 »

То-же, четырехзначныя, изд. 1903 г. . . . . — » 75 »

Таблицы истинныхъ азимутовъ солнца для шир. 61°—75°, Подполк. Жданко, изд. 1900 г. . . . . 3 » 50 »

Таблицы для нахожденія высотъ и азимутовъ, сост. астрономъ Фусъ, изд. 1901 г., съ листомъ опечатокъ 1 » — »

Таблицы четырехъ-значныхъ логариѳмовъ чиселъ, изд. 1899 г. . . . . — » 30 »

Таблицы логариѳмовъ тригонометрическихъ функцій, изд. 1899 г. . . . . — » 30 »

Таблицы кратчайшихъ морскихъ путей, въ итальянскихъ миляхъ, между русскими и иностранными портами, сост. въ 1868 г., пополнены и изданы въ 1895 г. 1 » — »

Таблицы для сравненія иностранныхъ линейныхъ мѣръ съ русскими, изд. 1872 г. . . . . 1 » — »

ОТДѢЛЪ V. МЕТЕОРОЛОГИЧЕСКІЯ И ГИДРОЛОГИЧЕСКІЯ:

Лекціи по физической географіи, выпускъ 1-й и 2-й, ост. Генералъ-Маіоръ Шпиндлеръ, изд. 1903 г. . . 3 р. — к. для морскихъ офицеровъ 2 р.).

Вѣтры и штормы Индійскаго океана, сост. Баронъ Майдель, изд. 1900 г. . . . . — р. 30 к.

Сборникъ Гидро-метеорологическихъ наблюденій:

Выпускъ 3-й 1899 г. . . . . — » 50 »

То-же, 4-й 1900 г. . . . . — » 50 »

То-же, 5-й 1901 и 1902 г . . . . . — » 75 »

То-же, 6-й 1903 г. . . . . — » 50 »

То-же, 7-й 1904 и 1906 г. . . . . 1 » 50 »

То-же, 8-й 1907 и 1908 г.г. . . . . 1 » 50 »

То-же, 9-й 1909 г. . . . . — » 75 »

[1]) Руководство для употребленія масла на взволнованномъ морѣ, для уменьшенія силы дѣйствія волнъ, изд. 1890 г. . . . . — » 10 »

Новѣйшія изслѣдованія физическихъ свойствъ Балтійскаго и Нѣмецкаго морей, изд. 1875 г. . . . . — » 50 »

Метеорологическія и гидрологическія наблюденія, произведенныя лѣтомъ 1898 г. Экспедиціей Сѣвернаго Ледовит. океана, подъ начальствомъ Полковника Вилькицкаго, изд. 1900 г. . . . . — » 50 »

---

[1]) Продается Императорскимъ Россійскимъ Обществомъ Спасанія на водахъ.

То-же, произведенныя лѣтомъ 1899 г., изд. 1900 г. — р. 50 к.

То-же, произведенныя лѣтомъ 1900 г., изд. 1900 г. — » 50 »

То-же, произведенныя лѣтомъ 1900 г. у устья р. Печоры, изд. 1900 г. . . . . — » 50 »

То-же, произведенныя лѣтомъ 1901 г. Экспедиціей Сѣверн. Ледовит. океана, изд. 1902 г. . . . . — » 50 »

То-же, произведенныя лѣтомъ 1901 г. въ устьѣ Печоры и въ Маточкиномъ Шарѣ, изд. 1902 г. . . — » 50 »

То-же, произведенныя лѣтомъ 1902 г. Экспедиціей Сѣверн. Ледовит. океана, изд. 1903 г. . . . . — » 50 »

То-же, произведенныя лѣтомъ 1902 г. на островѣ Вайгачъ береговой партіей Экспедиц. Сѣверн. Ледов. океана, изд. 1903 г. . . . . — » 30 »

То-же, произведенныя лѣтомъ 1903 г. Экспедиціей Сѣверн. Ледов. океана, изд. 1904 г. . . . . — » 50 »

То-же, произведенныя лѣтомъ 1904 г., изд. 1905 г. — » 50 »

То-же, произведенныя лѣтомъ 1905 г. на пароходѣ Пахтусовъ въ Сѣверномъ Ледов. океанѣ, изд. 1907 г. 1 » 50 »

То-же, произведенныя лѣтомъ 1907 г., изд. 1908 г. 1 » 50 »

То-же, произведенныя лѣтомъ 1908 г. изд. 1909 г. 1 » 50 »

То-же, произведенныя лѣтомъ 1909 г. изд. 1910 г. 1 » 50 »

ОТДѢЛЪ VI. ЛОЦМАНСКІЕ УСТАВЫ, ОТЧЕТЫ И ПР.

Уставъ Общества С.-Петербургскихъ лоцмановъ, 1896 г. съ дополн. 1899 г.	по 15 коп. за экз.
То-же, Кронштадтскихъ лоцмановъ, 1898 г.	
То-же, Керчь-Еникальскихъ лоцмановъ, 1899 г.	
То-же, Архангельскихъ лоцмановъ, 1900 г.	
То-же, Николаевскихъ лоцмановъ, 1902 г.	
То-же, Рижскихъ лоцмановъ, 1904 г. . .	
То-же, Либавскихъ лоцмановъ, 1907 г.. .	
То-же, Перновскихъ лоцмановъ, 1908 г. .	
То-же, Виндавскихъ лоцмановъ, 1910 г. .	

Такса лоцмановъ: Павловской гавани, Каркинитскаго залива и Маріупольскаго порта . . . . . по — р. $2^1/_2$ к.

Отчеты Директора Гидрографическаго Департамента съ 1866 г. по 1885 г., кромѣ 1877 г., за 1 экз. . . 1 » — »

Отчеты о дѣйствіяхъ Главнаго Гидрографическаго Управленія съ 1886 г. по 1908 г., кромѣ 1889, 1891, 1894 и 1901 г.г., за 1 экз. . . . . 1 р. — к.

Записки по Гидрографіи, изд. Главнаго Гидрографическаго Управл., съ 1887 г., кромѣ 1891 г. (въ продажу могутъ быть отпускаемы выпуски: I—1892 г. XIV—1893 г., XVIII—1897 г. и всѣ выпуски начиная съ XXI—1900 г., за вып. . . . . 1 » — »

* Абсолютныя опредѣленія элементовъ земного магнитизма, сост. Поморцевъ. (Приложеніе къ вып. XXI Записокъ по Гидрографіи), изд. 1900 г. . . . . — » — »

Обзоръ плаваній гидрографич. Экспедиціи Сѣвернаго Ледов. океана, сост. д-ръ Полиловъ, изд. 1906 г. (Приложеніе къ вып. XXVII-му записокъ по гидрографіи). 2 » 30 »

Краткій историческій очеркъ гидрографіи русскихъ морей, часть 1-ая—Ледовитый океанъ и Бѣлое море, изд. 1896 г. . . . . 1 » — »

То-же, часть 2-ая—Восточный океанъ, изд. 1899 г. 1 » 50 »

То-же, часть 3-я—Балтійское море съ заливами, изд. 1902 г. . . . . 1 » 70 »

Таблицы позывныхъ сигналовъ Императорскаго С.-Петербургскаго Яхтъ-Клуба. . . . . 1 » — »

Свѣдѣнія о крушеніяхъ судовъ въ моряхъ Россійской Имперіи въ 1904, 1905, 1906, 1907 и 1908 г. . . по — » 35 »

Хронометрическіе журналы. . . . . — р. 60 к

Журналы сличенія хронометровъ . . . . . — » 40 »

Каталогъ атласовъ, картъ и проч. Главнаго Гидрографическаго Управленія Морского Министерства, изд. 1911 г. . . . . безплатно.

АЛФАВИТНЫЙ УКАЗАТЕЛЬ

КЪ АТЛАСАМЪ, КАРТАМЪ И ПЛАНАМЪ.

А.

Стран.

Або, портъ 19, 25
Абоскихъ шхеръ сборный листъ 24
Абоскія шхеры . . . . . 24—27
Абрекъ, бухта въ заливѣ Петръ Великій 87
Абрекъ, бухта въ Охотскомъ морѣ 81
Абро, островъ 18
Авачинская губа 78
Агобэ, рѣка 84
Адемь, рѣка 83
Адмиралтейство новое въ С.-Петербургѣ 10
Азія, NO-й берегъ 75
Азовское море . . . . . 51, 65—66
Азовскаго моря сборный листъ 51
Айновъ Большой, островъ 32
Аккерманъ, городъ 64
Акъ-Лиманъ, заливъ 61
Акъ-Манай, бухта 65
Акъ-Мечеть, бухта 54
Аландскихъ шхеръ сборный листъ 24
Аландскія или Оландскія шхеры 16, 24, 27
Александра III-го Императора портъ 29
Александровскій рейдъ 83
Александро-Невская Лавра 5
Алексія Александровича Великаго Князя рейдъ.—См. карту № 1912. 46
Алексѣева бухта—См. карту № 1796. 88

Стран.

Алексѣевскій островъ 45
Алушта, рейдъ 54
Амастро, заливъ 62
Амахтонскій заливъ 81
Амгу, рѣка 84
Америка заливъ 84, 85, 86
Амурскій заливъ 88
Амуръ, рѣка, ея лиманъ и устье 82
Анадырь, рѣка, ея лиманъ и устье 76, 77
Анапа, рейдъ 57
Анастасіи бухта 77
Ангара Верхняя, рѣка 8
Андреева бухта 87
Андрея Св. бухта 73
Анзерскій островъ 37, 41
Антипенко, островъ—См. карту № 1815 89
Анучина гавань и заливъ 81
Апшеронскій полуостровъ и проливъ 69
Ара, губа 32
Аральское море 73
Аренсбургскій рейдъ, пристань, и городъ 18
Архангела Гавріила бухта 77
Архангельскъ, городъ—См. карту № 1181 38
Аскольдъ островъ 86, 87
Асланбегова островъ и проливъ 81
Асп-э, группа 14
Астрабадскій заливъ 70
Астрахань, портъ 68
Ахомтенъ, бухта 79
Ашуръ Большой, островъ 80
Аяксъ, бухта 87
Аянъ, заливъ 80
Ахтарская-Приморская станица, каналъ 65

Б.

Стран.

Бабкина бухта—См. карта № 1796. 88
Базарная губа. 32
Байкалькое озеро 7, 8
Бакинскій заливъ и рейды 70
Балаклава, бухта 51, 55
Балка бухта. 87
Балтійскаго моря сборный листъ. 24
Балтійское море и его берега. . . . . 24—30
Балтійскій портъ. 13
Барона Корфа заливъ 77
Барэзундъ, узкость. 15
Басаргина мысъ. 87
Батумъ заливъ и портъ 60
Бельтъ большой, проливъ. 30
Бельтъ малый, проливъ. 30
Бергхамнъ, островъ и якорное мѣсто 25, 26, 27
Бергэ, островъ. 21
Бердянскій заливъ, портъ. 65
Березовый рукавъ рѣки Сѣверной Двины. 38
Берингова моря сборный листъ 74
Берингово море и его берега . . . . . 75—79
Беринговъ проливъ. 49, 76
Берингъ, островъ и его гавани 79
Берингъ островъ—сѣверное и полуденное лежбища. . . 79
Бечевинская бухта, ... 78
Бзыбь, рѣка. 59
Бируля, заливъ 49
Бирючья коса, островъ. 68
Біернеборгъ, городъ, маякъ 19, 20
Біэркэ-Зундъ, проливъ 13
Бойдабо, городъ. 8
Болванская губа. 45
Большаго камня бухта—См. карту № 1826 87
Большая Волоковая губа 34
Больше земельскаго берега сборный листъ 31
Большой Айновъ, островъ. 32
Большой Ашуръ, островъ. 70

Стран.
Большой Бельтъ, проливъ 30
Большой Оленій островъ 35
Большой Сиземанъ, рѣка 83
Большой Фонтанъ, мысъ 52
Бомарзундъ, проливъ 27
Бомборскій рейдъ и поселокъ 59
Борго, городъ 15
Борхая заливъ 49
Босфоръ Восточный, проливъ и его берега (См. карта № 1795) 87, 88
Ботническаго залива сборный листъ 19
Ботническій заливъ . . . . . 19—23
Ботчи рѣка 83
Бояринъ, бухта—См. карту № 1796 88
Брагестадтъ, городъ 23
Брудхольмъ мысъ 21
Бруснева островъ 49
Брюса мысъ.—См. карту № 1815 89
Бугоръ бѣлый, возвышенность 71
Бугрино становище 43
Бугъ рѣка 53
Булла, островъ 70
Бургасъ, заливъ 63
Бычья или Сакобэ, рѣка 84
Бьернеборгъ городъ 20
Бѣлаго моря сборный листъ 31
Бѣлое море, его берега и виды . . . . . 37—42
Бѣлушья губа 47
Бѣлый бугоръ возвышенность 71

В.

Вадсэ, островъ и гавань 31
Вайгачъ, островъ 46
Вайда губа 32, 33
Валаамъ, островъ и его бухты 6
Валентина Св. бухта 85
Вальтера заливъ 49

Стран.

Ванина бухта. 83
Ванъ-деръ-Шкруфа бухта. 80
Ванцынъ, рѣка 85
Варангскій заливъ.—См. карту № 1279. 31
Варваровка, мысъ. 53
Вардэ, гавань, островъ, городъ 32
Вардэхусъ, островъ 31
Варламова губа 34
Варна, заливъ. 63
Великаго Князя Алексія Александровича рейдъ и портъ. 46
Великій Князь Константинъ заливъ 81
Вен-э, островъ. 25, 26
Вердеръ, гавань. 16
Верхняя Ангара, рѣка. 8
Видшеръ, башня. 26
Виды береговъ Бѣлаго моря. 42
Вилькицкаго островъ 48
Вилючинская бухта. 78
Виндава, портъ и рейдъ 28
Витима, рѣка 8
Витязь (Гамова), бухта. 89
Владивостокъ, городъ. 88
Владимірскій портъ (Лапландскій берегъ) 33
Владиміра Св. заливъ 85
Внутренняя Териберская губа 35
Волоковая губа 32, 34
Волховъ, рѣка 6, 7
Вона, заливъ 61
Вормсъ, островъ 16
Вороньи лудки, острова. 35
Востокъ, заливъ 87
Восточная Лица губа. 36
Восточный или Тихій океанъ и его берега. . . . . 84—89
Врангеля бухта 86
Всего свѣта. 90
Входный рифъ, мысъ. 79
Выборгская губа и заливъ. 14
Вѣстникъ, бухта. 76

Г.

Стран.

Гавань Новой Земли (Озерко) 33
Гавриловское становище. 35
Гагринская климатическ. станція—якорн. стоянка. . . . 59
Гайдамакъ, бухта 87
Галлирау, островъ 18
Гамле-Карлебю, городъ 21, 22
Гамова (Витязь) бухта. 89
Гамова мысъ 89
Ганг-э 15
Ганг-э-уддъ, мысъ. 15, 25
Гань-гоу-цза, бухта — см. карту № 1826. 87
Гапсаль, гавань 16
Геленджикъ, бухта. 57
Гельтерма, пристань 16
Геническій рейдъ 65
Гижигинская губа. 80
Глазенапа гавань. 76
Глазенапа островъ 82
Глубокая, бухта. 77
Гоборгъ, мысъ. 27
Гогландская сѣверная бухта или Сууръ-Кюлля лахтъ . . 14
Гогландъ, островъ 11, 12
Горбовые острова—См. карту № 1912 46
Городецкій мысъ. 37
Гостинный мысъ. 48
Гостинопольскіе пороги. 7
Гранитный, мысъ 85
Графа Литке проливъ 76
Грибовая губа—См. карту № 1912. 46
Гридина губа. 39
Грильшеръ, островъ 22
Гроссевича бухта 82, 83
Грязная губа 34
Гудаутскій рейдъ 59
Гульрыпшъ, рѣка 60
Гумиста, рѣка 60
Гусиный Носъ сѣверный, мысъ 45

Д.

Стран.

Дагарское устье 8
Дагерортъ, мысъ. 13, 24, 27
Даго, островъ. 16, 28
Дальняя Зеленецкая губа. 35
Датта, рѣка. 83
Двина Западная, рѣка 17
Двина Сѣверная, рѣка. 38
Двинскій заливъ. 38
Дегербю, деревня 27
Дегер-э, островъ. 26
Де-Кастри, заливъ. 82, 83
Деливрона островъ.—См. карту № 1815. 89
Джарылгатскій заливъ 53
Джубгская бухта 58
Диксона портъ, островъ и бухта. 43, 47, 49
Днѣпровскій лиманъ. 52, 53
Днѣпръ рѣка 53
Днѣстровскій лиманъ и р. Днѣстръ. 52, 64
Долгая губа на Лапландскомъ берегу. 34
Долгая губа на островѣ Вайгачъ 45
Дуй, рѣка. 83
Дунай, его устья. . . . . 63—64
Дурново островъ.—См. карту 1815 89
Дуэскій рейдъ. 83
Дыроватая губа. 46

Е.

Е, мысъ въ Черномъ морѣ 52
Евпаторія, заливъ 54
Евстафія Св. бухта. 85
Егорлыцкій заливъ. 53
Ейскій портъ 66

Стран.

Екатерининская гавань 33
Екатерины мысъ 82
Енисей, рѣка 48
Енисейскій заливъ 47, 48

Ж.

Жижгинскъ, островъ 39
Житкова бухта 87

З.

Забіяка, заливъ 80
Западная Двина, устье рѣки 17
Заря, рейдъ 49
Захребетная губа 35
Захребетный заливъ 44
Зееберга заливъ 49
Зеленецкая губа 34
Зеленецкая дальняя губа 35
Зеленый мысъ.—См. карту № 1826 87
Змѣиный или Фидониси, островъ 63
Золотой рогъ, гавань Восточнаго океана 88
Зундъ, проливъ 29, 30

И.

Ивановская губа 36
Известнякъ, рѣка 84
Ильмень, озеро 7
Императора Александра III-го портъ 29
Императора Николая I-го (Императорская) гавань . . 82, 83, 84
Инада, заливъ 62
Ингулъ, рѣка 53
Индигская губа и рѣка Индига 44

Стран.

Инокентія Св. бухта 84
Инонеми, мысъ 11
Инцы, мысъ 38
Исо-Варестусъ, островъ 20
Исо-Хюлькмусъ, островъ 20

I.

Іернесъ, гавань 21
Іоканка, рѣка 36
Іоканскіе острова 36

К.

Кавказскій берегъ Черн. моря 60
Кайскенкари, островъ 22
Каліакра, мысъ 63
Кальміусъ, рѣка—устье 66
Камчатка, полуостровъ и его берега . . . . . 76—79
Камчатка, рѣка—устье 78
Кандалакскій заливъ 41
Кандалакша, деревня—рейдъ 42
Кара-Ада, островъ, якор. мѣсто 71
Карабугазскій проливъ 71
Карага, гавань 77
Караджинская бухта 54
Кара-Сенгеръ, якор. мѣсто 71
Каркинитскій заливъ 53
Карлскрона, портъ 29
Кармакулы малые, становище 46
Карское море 43, 46, 48
Карякская земля 77
Каспійское море и его берега . . . . . 67—72
Кашпервикъ, заливъ 13
Каэмбье, рѣка 84
Кваркенъ сѣверный, проливъ, маякъ 19, 22
Кекгольмъ, городъ 6

Стран.
Кемь, городъ 41
Кендерлинскій заливъ 72
Керасунда, городъ—W-й рейдъ 61
Керемпе, мысъ 62
Кереть, рейдъ и село 41
Керзе, заливъ 61
Кертель, рейдъ 16
Керчь-Еникальскій проливъ 56, 57
Килійскія гирла рѣки Дуная 63, 64
Кильдинъ, островъ 32, 34, 35
Кильдинскій проливъ 34
Килязинская коса 69
Кирста, островъ 20
Кіикъ-Атлама, мысъ 56
Кійскій рейдъ 32
Клейэ, проливъ 81
Ковда, рейдъ, село и заливъ 41
Козакевича островъ 88
Козлу, бухта 62
Козьмина бухта 86
Койвисто бухта, островъ 14, 20
Колгуевъ островъ 43
Колковикъ, заливъ 13
Коломейцева бухта 49
Кольскій заливъ . . . . . 33—34
Командорскіе острова 79
Коневецъ островъ 6
Константиновскій маякъ 53
Константинопольскій проливъ (Босфоръ) 62
Константинъ Великій Князь, заливъ 81
Коппи, рѣка 83
Корабельная губа или бухта 32
Корабельный рукавъ рѣки Сѣверн. Двины 38
Корсакова бухта 82
Корфа барона заливъ 77
Костинъ шаръ—См. карту № 1912 46
Котельный, островъ 49
Котка, городъ 14
Кошкинъ мысъ и маякъ 5, 6

Стран.

Красноводскій заливъ 71
Крестовая бухта 83
Крестовые острова—См. карту № 1912 46
Кроличій островъ 88
Кроноборгъ, селеніе 6
Кронштадтскіе фарватеры 11
Кронштадтъ, городъ, рейдъ, телеграфъ и пристань . . . 10, 11
Крымскій берегъ . . . . . 53—55
Кувшинскій салмъ 32, 33
Кузнецова рѣка 84
Кузова острова 39
Куйвастъ, пристань 16
Кунда, губа и гавань 12
Курильскіе острова 81
Курляндскій берегъ . . . . . 28—29
Курсало, островъ и рейдъ 14
Куули, мысъ и як. мѣсто 71
Кушъ рѣка 40
Куэгда, гавань 81
Куя деревня 45
Кюстендже, рейдъ 51, 63

Л.

Лавенсари, островъ 12
Лаврентія Св. заливъ 75
Лаврова бухта 77
Ладожское озеро 6
Лазарева мысъ 82
Лайтакари, островъ 20
Лакшевича бухта 84
Лапландскій или Мурманскій берегъ или Лапландія . . . 31—36
Лапоминская гавань 38
Лаптева берегъ 48
Лафулэ или Тазоцу, рѣка 84, 85
Лебо, озеро 29
Лебяжья губа 81
Ледовитое море (Сѣверное) или океанъ . . . . . 43—49, 74, 75

Стран.

Ледяной мысъ 75
Лежбище сѣверное и полуденное на о-вѣ Беринга 79
Лейтенанта Харитонова берегъ 47
Лекэ, островъ, башня 20
Лемшехолмъ, узкость у 19
Ленкорань, городъ 70
Либава, рейдъ 29
Липертэ, островъ 20
Лисьеносская гавань 10
Литейный заводъ въ Кронштадтѣ 11
Литке графа проливъ 76
Лихачева мысъ 86
Лица, губа 32, 33
Лица, Восточная, становище 36
Ловиза городъ, ... 14
Лодейное поле, городъ 7
Ложныхъ вѣстей бухта 77
Локса, гавань 13
Лопатка, мысъ 78
Лошадиная бухта 80
Луда, рѣка 83
Луковая протока рѣки Енисей 48
Лукулъ, мысъ 54
Лумбовскій заливъ 37
Люзерортъ, мысъ 28
Люпертэ, лоцман. станц., островъ 20
Лямчина губа 45

М.

Магнитная карта Балтійскаго моря 24
Магнитная карта Чернаго и Азовскаго морей 51
Маймакса рѣка 38
Майхэ, рѣка—См. карту № 1826 87
Мало-Кармакульское становище 47
Малый Бельтъ, проливъ 30

Стран.

Малый Кильдинъ, островъ 32
Малый Оленій островъ 35
Манголія, портъ 63
Мангишлакскій полуостровъ 72
Маріехамнъ, гавань 27
Маріуполь, портъ, рейдъ и городъ 66
Маточкинъ Шаръ, проливъ 46
Махольмъ, гавань 12
Меганомъ, мысъ 55
Медвѣжій островъ 43
Медынскій заворотъ 44
Мезенскій заливъ 37
Мезюмта, рѣка 58
Мелкій заливъ.—См. карту № 1912 46
Мелководная, бухта 85
Мемель, портъ 28, 29
Меримаску, деревня 19
Миддендорфа заливъ 48
Мидія, заливъ 62
Миноносокъ бухта въ зал. Славянскомъ.—См. планъ № 481. 89
Михайлова мысъ 48
Могильное, озеро 31
Могильный, мысъ 35
Модьюгскій маякъ 38
Монастырская бухта 6
Монквикъ, заливъ 13
Моон-зундъ . . . . . 15—17
Моон-зунда сборный листъ 9, 24
Моржовая бухта 78
Мосолова бухта 83
Мосолова мысъ 84, 85
Мотовской заливъ 33
Муравьева бухта (Каспійскаго моря) 71
Муравьевъ-Амурскій полуостровъ 88
Мурманскаго берега сборный листъ 31
Мурманскій берегъ (Лапландскій) . . . . . 31—36
Мутуха, рѣка 84
Мѣдный, островъ и его гавани 79
Мѣрная линія въ Кронштадтѣ 11

Н.

Стран.

Нагу, узкость 27
Нарвская губа, рейдъ 12
Нарова, рѣка 12
Наталіи бухта 77
Находка, бухта Восточнаго океана 86
Находка, бухта въ Обской губѣ 47
Находка, проливъ—См. карта № 1796 88
Начикинскій мысъ 76
Наѣздникъ, бухта на о-вѣ Аскольдъ 87
Наѣздникъ, бухта въ зал. Славянскомъ—См. планъ № 481 89
Нева, рѣка, ея устье и входъ въ Ладож. озеро . . . 5, 6, 10
Невская губа 10
Нельма, рѣка 83
Нерпалахъ, лагуна 49
Нерпичья губа 49
Николаевскій рейдъ (р. Амуръ) 82
Николаевъ, портъ 52
Николайстадтъ, городъ 20, 21
Николая I-го Императора (Императорская) гавань . . . 82, 83, 84
Никоновскій проливъ 6
Нирундуканъ, городъ 8
Новая Земля, островъ . . . . . 43, 45—47
Новгородская бухта 89
Новгородъ, городъ 7
Новикъ, бухта—См. карта № 1795 88
Ново-Аренсбургская пристань 18
Ново-Аѳонскій рейдъ 59
Новое Адмиралтейство въ С.-Петербургѣ 10
Новой Земли гавань (Озерко) 33
Новой Земли сборный листъ 31
Новороссійская бухта, портъ и гавань 57
Новый Джигитъ, бухта 87
Нокуевъ, островъ 36
Норденшильда архипелагъ 48
Нукке-Вормскій фарватеръ и узкость 16
Нюкарлебю городъ 22
Нюстадъ, городъ 20

О.

Стран.

Обская губа 48
Огоби, островъ 82
Огурчинскій, островъ 71
Оденсхольмъ, островъ 13
Одесса, городъ, заливъ и портъ 49, 63
Озерко, бухта (Гавань Новая Земля) 33
Ола, селеніе 71
Оландскихъ шхеръ сборный листъ 24
Оландскія или Аландскія шхеры 19, 24, 27
Оландъ, островъ 27
Оленій Большой островъ 35
Оленій Малый островъ 35
Оленья губа 34
Ольга, мысъ—якорн. мѣсто 78
Ольги Св. заливъ 85, 86
Ольхонскія ворота, проливъ 7
Олюторскій мысъ 75
Онега, рѣка, входъ въ нее и рейдъ . . . . . 37—40
Онежскій заливъ 40
Ораніенбаумская пристань 10, 11
Островская губа 31
Охотскаго моря сборный листъ 74
Охотское море и его берега . . . . . 80—81
Охотскъ, городъ 80
Охта, рѣка 10
Охтакари, знакъ 22
Очаковское устье рѣки Днѣстра 64
Очаковъ, городъ 53
Очемчиры, рейдъ 59

П.

Павловская гавань 28
Паза, губа 32
Пала, губа 33
Паллады рейдъ въ зал. Петръ Великій—См. карта № 1812. 89

Стран.
Панагія, мысъ 55
Панкратьевы острова—См. карту № 1912. 46
Папонвикъ, заливъ. 13
Пелисъ, группа—См. карта № 1815 89
Пелла, станція 5
Пеллинг-э, группа. 14
Пендерекли, заливъ 62
Пенисари, островъ. 12
Перновскій заливъ. 17
Перновскій портъ 17
Перновскій рейдъ 15
Песчаная бухта на о-вѣ Мѣдномъ. 79
Песчаная бухта въ заливѣ Петръ Великій. 88
Песчаный мысъ 72
Песчаные острова, фарватеръ 66
Петербургъ, портъ. 5, 10
Петергофская пристань. 10
Петергофскій рейдъ. 10
Петра Великаго залива сборный листъ 74
Петровскъ, городъ и рейдъ 69
Петропавловская гавань. 79
Петръ Великій, заливъ и его берега . . . . . 86—89
Печенга, губа. 31, 32
Печора, рѣка, лиманъ . . . . . 44—45
Печорскій заливъ 44
Піени-Вехасъ, островъ 20
Питкопасъ, заливъ и группа 14
Пицундскій рейдъ 59
Платана, заливъ. 61
Плитнякъ бухта. 83
Пловеръ, рейдъ 75
Поворотный мысъ 78, 85, 86
Подкагерная бухта 80
Подпахта, губа 35
Полуденное лежбище на о-вѣ Беринга 79
Поморская или Старовѣрская губа—См. карту № 1912 . 47
Поной, рѣка. 38
Поньгама губа 39
Попова островъ—См. карта № 1796 88
Поркалауддъ, мысъ 15

Стран.

Порчниха, губа 35
Порья, деревня 42
Постовая бухта 84
Посьета заливъ 89
Потійскій, портъ и рейдъ 60
Преображенія гавань или бухта 79
Преображенія Св. бухта 85
Приморско-Ахтарская станица, каналъ 65
Провидѣнія бухта 75
Псезуапе, рѣка 57, 58
Пуйо, островъ 20
Путятинскія копи и рейдъ (Сертунай) 82
Пушлахта, губа 39
Пфусунъ, рѣка 85

Р.

Рамасааръ, полуостровъ 18
Ратанс-хаммъ, гавань 22
Ревельскіе гавань, рейдъ и портъ 13
Рейкслахтъ, бухта 28
Рейнеке, островъ—См. карта № 1796 88
Реландерсгрундъ, плавучій маякъ 20
Рельби-викъ, заливъ 16
Ренншеръ, башня 21, 22
Рефсэ, гавань 20
Рижскій заливъ . . . . . 15—18
Рижскаго залива сборный листъ 9, 24
Рижскій рейдъ 17
Ризэ, заливъ 61
Рикорда островъ 89
Рилаксфіэрдъ 25
Римскаго Корсакова группа—См. карта № 1815 89
Ріонъ, рѣка 56, 60
Ритгрундъ, башня 22
Рослякова губа 34
Русскій берегъ Восточнаго океана . . . . . 75—89
Русскій островъ (Козакевича) 88

Стран.
Рыбачій полуостровъ 31, 32, 33
Рыбная, рѣка 83
Рында, губа на Лапландскомъ берегу. 35
Рында, бухта—См. карта № 1796 88
Рэншеръ, башня. 21, 22
Рюгенъ островъ 29, 30

С.

Сайда, губа. 34
Сакобэ или Бычья, рѣка 84
Самоѣдъ, бухта 47
Самсунъ, заливъ. 61
Самуръ, рѣка 69
Санкт.-Петербургъ, портъ. 5, 10
Сахалинъ, островъ и его берега . . . . . 81—84
Сборный листъ Абоскихъ шхеръ. 24
» » Азовскаго моря. 51
» » Балтійскаго моря. 24
» » Берингова моря. 74
» » Большеземельскаго берега. 31
» » Ботническаго залива 19
» » Бѣлаго моря. 31
» » Моон-зунда 9, 24
» » Мурманскаго берега 31
» » Новой земли. 31
» » Оландскихъ шхеръ 24
» » Охотскаго моря. 74
» » Петра Великаго залива 74
» » Рижскаго залива. 9, 24
» » Сѣвернаго берега Россіи. 31
» » Татарскаго пролива. 74
» » Тиманскаго берега. 31
» » Финскаго залива. 9
» » Чернаго моря 51
» » Японскаго моря сѣверо-западной части . . 74
Свальферортъ (Церель), маякъ. 18
Свеаборгъ, портъ. 15

Стран.
Свибюникъ, заливъ 27
Свирь, рѣка 6, 7
Св. Андрея бухта 83
Св. Валентина бухта 85
Св. Владиміра заливъ 85
Св. Евстафія бухта 85
Св. Инокентія бухта 84
Св. Лаврентія заливъ 75
Св. Носъ, мысъ 36, 37, 43
Св. Ольги заливъ 85, 86
Св. Преображенія бухта 85
Св. Троицы заливъ 89
Св. Успенія бухта 85
Свѣтлая, рѣка 83
Себшеръ маякъ 20
Севастополь, городъ 55
Севастопольская бухта 55
Седершеръ, маякъ 15
Седими, бухта 88
Семь острововъ, группа 34, 36
Сенявина проливъ 76
Сердоболь, городъ 6
Серебряковская пристань 68
Серебрянка, губа 46
Сернатенъ, мысъ 28
Сертунай, рѣка и рейдъ (Путятинскія копи) 82
Сескаръ, островъ 10, 11
Сибирякова островъ.—См. карту № 1815 89
Сиземанъ большой, рѣка 83
Синекова рѣка—видъ берега 81
Синопъ, заливъ 61
Скрыплева, островъ 87
Скугшеръ, островъ 22
Скютшеръ, острова 22
Славянка, гавань 75
Славянскій заливъ 89
Соколка мысъ 44
Соловецкій заливъ 41
Соловецкій рейдъ 37, 41

Стран.
Соммерсъ, островъ 12
Сони бухта 84
Сорока, бухта 40
Сортанъ-Лаксъ, заливъ 6
Сосновецъ, островъ 38
Сосунова мысъ 83, 84
Сочи, посадъ 58
С.-Петербургъ, портъ 5, 10
Средній мысъ 82
Средняя, губа 33
Старая гавань на о-вѣ Беринга 79
Старая Русса, городъ 7
Старка бухта 83
Старка проливъ—См. карта № 1796 88
Старовѣрская или Поморская губа.—См. карту № 1912. 46
Стейнортъ, маякъ 28
Стенина мысъ 89
Стирсудденъ, мысъ 11
Стокгольмъ, городъ 24
Столбовой, мысъ 78
Сторожъ, бухта 83
Стрѣлокъ, заливъ 87
Стрѣлокъ, проливъ 87
Стрѣльна, городъ 10
Стрѣльнинская пристань 10
Стуръ Хогшеръ, огонь 22
Судакъ, мысъ 55
Судзухэ, рѣка 85
Судская бухта 90
Суйфунъ, рѣка и ея лиманъ 88
Сулинское гирло р. Дунай 63
Сумскій рейдъ 40
Суропъ, мысъ 12, 13
Сууръ-Кюлля лахтъ или Сѣверная Гогландская бухта . . 14
Суфренъ, мысъ 83
Суходолъ, бухта.—См. карту № 1826 87
Сухой Носъ, мысъ Новой земли 46
Сухумъ, городъ, бухта 56, 59
Сучанъ, мысъ и бухта 84
Счастья заливъ 81

Стран.
Сѣвернаго берега Россіи сборный листъ 31
Сѣверная бухта 49
Сѣверная Двина, рѣка 38
Сѣверное лежбище на о-вѣ Беринга 79
Сѣверный Гусиный носъ, мысъ 46
Сѣверный Кваркенъ, проливъ, маякъ. 19, 22
Сѣверныя кошки Бѣлаго моря (мели). 37
Сѣверный Ледовитый океанъ (N Поляр. море). . . 43—49, 74, 75
Сѣверо-западный мысъ о-ва Беринга 79
Сюркумъ, мысъ 83
Сясь, рѣка 7

Т.

Таганрогскій заливъ и гавань 65
Тазоцу или Лафулэ, рѣка. 84, 85
Таймыра, рѣка 48
Таймырскій полуостровъ и заливъ. 48, 49
Таклы, мысъ 56
Тарханкутъ, мысъ 54
Татарскаго пролива сборный листъ 74
Татарскій проливъ . . . . . 81—84
Тау-да-гуши или Большого камня бухта—. См. карту № 1826 87
Тауйская губа. 81
Тауху, рѣка. 85
Тендровскій заливъ. 53
Тенгинка, рѣка (Шансухо). 60
Терекъ, рѣка отъ Шелкозаводской станицы 69
Териберская губа. 35
Терскій берегъ 39
Тигиль рѣка. 80
Тикси бухта 49
Тиманскаго берега сборный листъ 31
Титовская губа 32
Тифенгафенъ, гавань 16
Тихая пристань, гавань. 86

Стран.

Тихирка, бухта 79
Тихій или Восточный океанъ и его берега . . . . . 84—89
Ткачинъ заливъ 76
Толбухинъ маякъ 11
Толстый, мысъ 59
Тольсбургъ, гавань 12
Торнео, городъ и рѣка 19, 23
Торопычина, рѣка 83
Требизондъ, заливъ 61
Три острова, рейдъ 37
Троицкая губа 37, 41
Троицы Св. бухта 89
Ту, рѣка 60
Туапсе, портъ и рейдъ 58
Туманный, мысъ 84
Тумджа или Тумнинъ, рѣка 83
Тумнинъ или Тумджа, рѣка 83
Тунгузъ, бухта 86
Тхадгоу, бухта 85
Тюбъ-Караганскій заливъ 72
Тюва, губа 33
Тюленій островъ Каспійскаго моря 69
Тюмень-Ула, рѣка 86
Тютиха, рѣка 84

У.

Угловой, заливъ 88
Угольная бухта 77
Уда, рѣка—видъ устья 80
Удская губа 80
Улеборгскій маякъ 22
Улеборгъ, городъ 22, 23
Улько-Калла, маякъ 22
Умба, рѣка 41
Умео, рѣка 21
Уніе, заливъ 61
Унская губа 39

Стран.

Ура, губа. 32
Уралъ, рѣка, устье. 68
Успенія Св. бухта. 85
Уссурійскій заливъ. 87
Утэ, группа и якорная стоянка 26

Ф.

Фидониси или Змѣиный островъ. 63
Финляндскія шхеры Финскаго залива. . . . . 14—15
Финманское становище 32
Финскаго залива сборный листъ 9
Финскій заливъ и его берега . . . . . 9—15
Финнэ, островъ 27
Флегдеудденскія шхеры. См. Абоскія шхеры . . . . . 24—27
Фонтанъ Большой, мысъ 52
Фридрихсгамъ, городъ 14
Фурушерскатанъ знакъ 22

Х.

Хамнхольмъ, островъ. 21
Харитонова Лейтенанта берегъ 48
Харра, гавань. 13
Хегклуббъ, островъ 21
Хейсала, островъ. 25
Херсонесъ, мысъ. 54, 55
Херсонъ, городъ. 53
Хогенгольмская пристань (Рейкслахтъ). 28
Хорлы, портъ 54
Хоста, рѣка. 58
Хунтами, рѣка 84

Ц.

Цареградское устье или гирло рѣки Днѣстра 64
Церель, гавань, маякъ (Свальферортъ) 18
Цыпъ-Наволокъ, бухта 33

Стран.

Ч.

Чауда, мысъ 56
Чаунская губа. 75
Чекарскія шхеры, См. Абоскія шхеры . . . . . 24—27
Чекарсъ-фіердъ 26
Челмпушка, губа. 34
Черное море и его берега. . . . . 51—63
Чернаго моря сборный листъ 51
Чернышева заливъ 49
Чесминскій мысъ. 39
Чечень, островъ 68
Чиганъ-Хулуай, мысъ 87
Чижъ, рѣка. 37
Чимитострэмъ, проливъ. 25
Чиракина, рѣка 46
Чистый банкъ, мель 68
Чукотскій мысъ 75

Ш.

Шакоми, рѣка. 84
Шарапова мысъ 40
Шалимъ. островъ. 33
Шелкозаводская станица 69
Шельпино, станвище 35
Шильдау, островъ 17
Шипунскій мысъ. 78
Шкота островъ—См. карту № 1795. 88
Шлезвигъ, городъ 30
Шлиссельбургъ, городъ и фарватеръ 5, 6
Шуя, деревня. 40
Шансухо, рѣка (Тенгинка) 60

Э.

Эзель островъ. 28
Экспедиціи бухта 89
Энхольмъ, островъ. 27

Стран.
Эншеръ, маякъ 20
Эрегри, заливъ. 62
Эрупанъ, островъ 45

Ю.

Югорскій шаръ, проливъ 44, 45
Южная бухта Медвѣжьяго острова. 43
Юнгфрузундъ 15, 25
Юнгфрушеръ, островъ. 27
Юссар-э, группа. 15

Я.

Язонъ, мысъ. 60, 61
Якимвара, селеніе 6
Якобстадъ городъ 21, 22
Ялта, городъ 55
Ялтинскій рейдъ 54
Ямская губа 78
Яна, рѣка. 48, 49
Японскаго моря, NW-й части сборный листъ 74
Японское море. . . . . 84—86
Ярылгачъ бухта 54

Ѳ.

Ѳеодоссійская бухта, рейдъ и портъ 56

НОМЕРНОЙ УКАЗАТЕЛЬ КАРТАМЪ И ПЛАНАМЪ.

Поясненіе. Аб. ш. означаетъ Абоскія шхеры; *Аз.*—Азовское море; *Ар.*—Аральское; *Аб.* и *Ол.*—Абоскія и Оландскія шхеры; *Байк.*—Байкальское озеро; *Бал.*—Балтійское море; *Бѣл.*—Бѣлое море; *Бот.*—Ботническій заливъ; *Бер.*—Беринго море; *Вс. св.*—Всего свѣта; *В. О. А.*—Восточнаго океана Американскій берегъ; *В. О. Л.*—Восточнаго океана Ледовитое море; *Иж.*—рѣка Ижора; *Кас.*—Каспійское море; *Лад.*—Ладожское озеро; *Лап.*—Лапландскій (Мурманскій) берегъ; *Нева*—р. Нева; *Нор.*—Норвегія; *Ол. ш.*—Оландскія шхеры; *Ох.*—Охотское море; *Риж. и М.*—Рижскій заливъ и Моонзундъ; *Рос. Яп. м.*—Русскій берегъ Японскаго моря; *Средиз.*—Средиземное море; *Тат. п.*—Татарскій проливъ; *N-й Л. О.*—Сѣверный Ледовитый океанъ; *Ф. з.*—Финскій заливъ; *Чер.*—Черное море.

Примѣчаніе. Карты и планы отъ № 5 по № 18 и № 237 — гравированные изъ атласа Чернаго моря остальные карты и планы всѣхъ морей до № 1000 — литографированные, а свыше — гравированные.

Свободные номера въ указателѣ оставлены для новыхъ картъ и плановъ.

№№ картъ.	Стран. катало-га.	Мѣстность.	№№ картъ.	Стран. катало-га.	Мѣстность.	№№ картъ.	Стран. катало-га.	Мѣстность.
5	56	Чер.	168	6	Лад.	237	54	Чер.
6	60	—	197	16	Риж. и М.	241	57	—
7	61	—	210	28	Бал.	242		
8	62	—	212	29	—	246	65	Аз.
9	62	—	214	32	Нор.	250	65	—
15	61	—	219	41	Бѣл.	252	65	—
16	61	—	222	43	N-й Л. О.	271	86	Рос. Яп. м.
17	61	—	225	47	—	280	83	Тат. п.
18	62	—	229	48	—	288	81	Ох.
167	6	Лад.	230	49	—	289	81	—

№№ картъ.	Стран. каталога.	Мѣстность.	№№ картъ.	Стран. каталога.	Мѣстность.	№№ картъ.	Стран. каталога.	Мѣстность.
292	80	Ох.	478	32	Лап.	527	62	Чер
298	77	Бер.	481	89	Рос. Яп. м.	528	18	Риж. и М.
367	33	Лап.	482	46	N-й Л. о.	529	17	—
374	26	Аб. и Ол.	489			530	64	Чер.
431	35	Лап.	490	17	Риж.	533	63	Чер.
435	36	—	491	44	N-й Л. о.	535	54	—
436	85	Рос. Яп. м.	492	44	—	536	11	Ф. з.
437	84	Тат. п.	493	45	N-й Л. о	538	39	Бѣл.
438			495			539	63	Чер.
444	81	Ох.	500	32	Лап.	542	63	—
446	47	N-й Л. о.	501	79	Бер.	544	64	—
452	57	Чер.	502	79	—	547	62	—
455	79	Бер.	504	38	Бѣл.	550	57	—
457	83	Тат. п.	506	80	Ох.	551	75	Бер.
459	42	Бѣл.	510	47	N-й Л. о.	553	38	Бѣл.
460	83	Тат. п.	515	89	Рос. Яп. м.	554	52	Чер.
469	84	Рос. Яп. м.	519	40	Бѣл.	555	43	N-й Л. о.
474	33	Лап.	520	87	Рос. Яп. м.	556	66	Аз.
475	54	Чер.	525	54	Чер.	558	82	Тат. п.
476	32	Лап.	526	58	—	559	58	Чер.

№№ картъ.	Стран. каталога.	Мѣстность.	№№ картъ.	Стран. каталога.	Мѣстность.	№№ картъ.	Стран. каталога.	Мѣстность.
560	77	Бер.	597	53	Чер.	652	7	Байк.
566	28	Бал.	598	61	—	655	48	N-й Л. о.
568	78	Бер.	599	59	—	659	40	Бѣл.
570	78	—	601	46	N-й Л. о.	662	90	Вс. св.
571	79	Бер	605	40	Бѣл.	663	90	Средиз.
572	56	Чер.	614	44	N-й Л. о.	665	41	Бѣл.
576	45	N-й Л. о.	620	58	Чер.	667		
577	74	Рос. Яп. м.	621	46	N-й Л. о.	668	69	Кас.
580	78	Бер.	623			670	81	Ох.
582	76	—	624	66	Аз.	671	81	—
583	46	N-й Л. о.	626	38	Бѣл.	673	20	Бот.
584	56	Чер.	638	82	Тат. п.	675	27	Ол. ш.
586	36	Лап.	640	14	Ф. з.	676	25	Аб. ш.
587	11	Ф. з.	641	88	Рос. Яп. м.	677	22	Бот.
588	39	Бѣл.	643	20	Бот.	678	25	Аб. ш.
589	84	Тат. п.	644			679	48	N-й Л. о.
590	76	Бер.	645			680	27	Ол. ш.
592	85	Яп. м.	647	58	Чер.	681	48	N-й Л. о.
593	82	Тат. п.	650	44	N-й Л. о.	682	59	Чер.
			651	45	—	684	59	—

№№ картъ.	Стран. каталога.	Мѣстность.	№№ картъ.	Стран. каталога.	Мѣстность.	№№ картъ.	Стран. каталога.	Мѣстность.
685	80	Ох.	709	39	Бѣл.	729	25	Аб. ш.
686	59	Чер.	710			730	76	Бер.
687	49	N-й Л. о.	711	34	Лап.	731	53	Чер.
688	59	Чер.	712	48	N-й Л. о.	732	79	Бер.
691	75	N-й Л. о.	713	35	Лап.	733	74	Тат. п.
693	40	Бѣл.	714			734	31	N-й Л. о. и Бѣл. м.
694	45	N-й Л. о.	715	34	Лап.	735	36	Лап.
695			716	21	Бот.	736	21	Бот.
696	Сборные листы въ каталогѣ.	Ф. з.	717	25	Аб. ш	737	35	Лап.
697		Кас.	718			738	26	Аб. и Ол.
698		Лап.	719	26	Аб. ш.	739	21	Бот.
699		Риж.	720	25	—	740	19	—
700		Бѣл.	721	48	N-й Л. о.	741	21	—
701		N-й Л. о.	722	34	Лап.	742	26	Аб. ш.
702		Бот.	723	25	Аб. ш.	743	15	Ф. з.
703		Чер. и Аз.	724	53	Чер.	744	20	Бот.
704		Бал.	725	76	Бер.	745	20	—
705		Зал. П. В.	726	77	—	746	35	Лап.
706		Бер.	727			747	35	—
707		Ох. и Тат. п.	728	47	N-й Л. о.	748	21	Бот.

№№ картъ.	Стран. катало-га.	Мѣстность.	№№ картъ.	Стран. катало-га.	Мѣстность.	№№ картъ.	Стран. катало-га.	Мѣстность.
749	32	Лап.	774	44	N-й Л. о.	1181	38	Бѣл.
751	22	Вот.	775	41	Бѣл.	1196	42	—
752	60	Чер.	777	39	—	1197	42	—
753			778	39	—	1273	24	Бал.
754	27	Аб. ш.	779	60	Чер.	1276	36	Лап.
755			780	55	—	1279	31	—
756	13	Ф. з.	781	71	Кас.	1299	32	—
758	44	N-й Л о.	783	24	Бал.	1302	13	Ф. з.
759	39	Бѣл.	785	51	Чер. и Аз.	1306	24	Бал
760			1066	37	Бѣл.	1325	15	Ф. з.
761	33	Лап.	1067	37	—	1338	19	Бот.
762	33	—	1068	37	—	1340	15	Ф. з.
763	47	N-й Л. о.	1069	39	—	1345	74	В. О. А.
765	63	Чер.	1071	40	Бал.	1346	14	Ф. з.
768	60	Чер.	1127	19	Бот.	1347	14	—
769	71	Кас.	1176	37	Бѣл.	1348	5	Нева.
770	78	В. о.	1177	38	—	1349	14	Ф. з.
771	39	Бѣл.	1178	41	—	1351	11	—
772	44	N-й Л. о.	1179	37	—	1359	14	—
773	59	Чер.	1180	38	—	1367	15	—

№№ картъ.	Стран. катал.	Мѣстность.	№№ картъ.	Стран. катал.	Мѣстность.	№№ картъ.	Стран. катал.	Мѣстность.
1368	15	Ф. з.	1476	9	Ф. з.	1569	70	Кас.
1369	18	Риж. и М.	1492	9	—	1571	17	Риж. и М.
1371	13	Ф. з.	1495	75	В. О. Л.	1595	15	—
1372	12	—	1518	31	Лап.	1600	23	Бот.
1377	19	Бот.	1520	16	Риж. и М.	1601	21	—
1383	14	Ф. з.	1525	28	Бал.	1602	27	Бал.
1393	11	—	1535	82	Тат. п.	1615	22	Бот.
1394	12	—	1545	29	Бал.	1618	27	Аб. и Ол.
1401	14	—	1551	12	Ф. з	1619	6	Лад.
1427	75	Бер.	1552	13	—	1620	6	—
1437	73	Ар.	1557	9	—	1621	85	Рос. Яп. м.
1438	13	Ф. з.	1558	28	Бал.	1627 *а* и *б*	10	Ф. з.
1439	12	Ф. з.	1559	10	Ф. з.	1629	29	Бал.
1440	15	—	1560	28	Бал.	1632	11	Ф. з.
1450	13	—	1561	27	Аб. и Ол.	1633	67	Кас.
1451	24	Бал.	1562	70	Кас.	1634	67	—
1452	12	Ф. з.	1563	70	—	1636	69	—
1453	78	Бер.	1565	12	Ф. з.	1638	70	—
1454	77	—	1566	18	Риж. и М.	1639	72	—
1456	10	Ф. з.	1568	69	Кас.	1640	72	—

№№ картъ.	Стран. ката-лога.	Мѣстность.	№№ картъ.	Стран. ката-лога.	Мѣстность.	№№ катръ.	Стран. ката-лога.	Мѣстность.
1641	72	Кас	1680	29	Бал.	1744		
1642	71	—	1686	68	Кас.	1745	88	Рос. Яп. м.
1643	71	—	1687	68	—	1746	87	—
1644	71	—	1691	65	Аз.	1748		
1645	5	Нева.	1692	10	Ф. з.	1750	17	Риж. и М.
1646	5	—	1698	19	Бот.	1752	86	Рос. Яп. м.
1648	17	Риж. и М.	1699	52	Чер.	1755	20	Бот.
1649	24	Аб. и Ол.	1700	22	Бот.	1756	16	Риж. и М.
1652	23	Бот.	1703	26	Аб. и Ол.	1757	26	Аб. и Ол.
1654	22	—	1707	52	Чер.	1758	16	Риж. и М.
1655	43	N-й Л. о.			—	1759	17	—
1657	74	Ох. и Бер.	1709	52	—	1760	55	Чер.
1661	24	Бал.	1710	16	Риж. и М.	1762	51	Чер. и Аз.
1662	43	N-й Л. о.	1713	53	Чер.	1765		
1665	67	Кас.	1719	30	Бал.	1766		
1666	67	—	1727	68	Кас.	1768	63	Чер.
1667	68	—	1730	54	Чер.	1769	22	Бот.
1668	69	—	1731	56	—	1770	56	Чер.
1669	69	—	1732	57	—	1773		
1674	88	Рос. Яп. м	1733	58	—	1774		

№№ картъ.	Стран. каталога.	Мѣстность.	№№ картъ.	Стран. каталога.	Мѣстность.	№№ картъ.	Стран. каталога.	Мѣстность.
1780			1824	57	Чер.	1895		
1781	55	Чер.	1826	87	Рос. Яп. м.	1896	46	N-й Л. о.
1786	19	Бот.	1827	54	Чер.	1897		
1789	52	Чер.	1828	87	Рос. Яп. м.	1898		
1793	9	Ф. з., Риж. и М.	1829	87	—	1899		
1794	53	Чер.	1838			1900		
1795	88	Рос. Яп. м.	1838	55	Чер.	1901		
1796	88	—	1839	51	Чер. и Аз.	1902		
1797	55	Чер.	1869			1903		
1800	65	Аз.	1876	8	Байк.	1904		
1801	41	Бѣл.	1883	7	—	1905		
1803	40	—	1884	7	—	1906		
1804	42	—	1887			1907		
1805	41	—	1888			1908		
1807			1889			1909		
1811	51	Чер.	1890			1910		
1812	89	Рос. Яп. м.	1891	34	Лап.	1911	60	Чер.
1813	86	—	1892			1912	46	N-й Л. о.
1815	89	—	1893			1913		
1816	86	—	1894			1914		

№ № картъ.	Стран. катало-га.	Мѣстность.	№ № картъ.	Стран. катало-га.	Мѣстность.	№ № картъ.	Стран. катало-га.	Мѣстность.
1915								
1916								
1917								
1918								
1919								
1920								
1921								
1922								
1923								
1924								
1925								
1926								
1927								
1928								
1929								
1930								