Пол. 16 VII 912.

XIII а – 369 с.ф.

97

КАТАЛОГЪ

АТЛАСОВЪ, КАРТЪ, ПЛАНОВЪ, ВИДОВЪ, АЛЬБОМОВЪ ФЛАГОВЪ, РУКОВОДСТВЪ ДЛЯ ПЛАВАНІЯ

И ПРОЧ.

Исправленъ по 1-ое Января 1912 г.

Изданіе

ГЛАВНАГО ГИДРОГРАФИЧЕСКАГО УПРАВЛЕНІЯ МОРСКОГО МИНИСТЕРСТВА

114922.
Bibliotheca
Universitatis
Jurievensis.
(117957)

С.-Петербургъ.
Типографія Морского Министерства, въ Главномъ Адмиралтействѣ.
1912.

КАТАЛОГЪ

АТЛАСОВЪ, КАРТЪ, ПЛАНОВЪ, ВИДОВЪ, АЛЬБОМОВЪ ФЛАГОВЪ РУКОВОДСТВЪ ДЛЯ ПЛАВАНІЯ

И ПРОЧ.

27178

Исправленъ по 1-ое Января 1912 г.

Изданіе

ГЛАВНАГО ГИДРОГРАФИЧЕСКАГО УПРАВЛЕНІЯ МОРСКОГО МИНИСТЕРСТВА

114921
Bibliotheca
Universitatis
Jurievensis.

С.-Петербургъ.
Типографія Морского Министерства, въ Главномъ Адмиралтействѣ.
1912.

Печатано по распоряженію Главнаго Гидрографическаго Управленія.

Ч-XIII с А
8085

ОГЛАВЛЕНІЕ.

Стран.

Значеніе сокращеній и знаковъ употребленныхъ въ каталогѣ. 1

Мѣста и коммиссіонеры по продажѣ картъ и книгъ Главнаго Гидрографическаго Управленія . . . . . 2—3

КАРТЫ И АТЛАСЫ.

Бассейна рѣки Невы и Ладожскаго озера, рѣкъ: Сяси, Волхова, Свири и озера Ильменя . . . . . 5— 7

Байкальскаго озера и рѣки Верхней Ангары . . . . 7— 8

Финскаго залива: генеральныя и путевыя южнаго берега . 9—13

путевыя сѣвернаго берега . . . . . 13—15

Рижскаго залива съ устьемъ рѣки Западной Двины и Моонзундомъ. . . . . 15—18

Ботническаго залива . . . . . 19—23

Балтійскаго моря, съ Абоскими и Аландскими шхерами. . 24—30

Лапландскаго или Мурманскаго берега. . . . . 31—36

Бѣлаго моря. . . . . 37—43

Сѣвернаго Ледовитаго океана съ Новой Землей . . . . . 44—50

Чернаго моря съ устьями рѣкъ: Дунай, Днѣстръ, Днѣпръ и Бугъ. . . . . 51—64

Азовскаго моря . . . . . 65—66

Каспійскаго моря: генеральныя и сѣвернаго берега . . . 67—68

западнаго и южнаго берега. . . . . 68—70

восточнаго берега. . . . . 71—72

Аральскаго моря, генеральная 73

Восточнаго океана съ прилегающими морями . . . . . 74—89

Беринтова моря восточная половина. 75

Стран.

Беринговa моря западная половина и Командорскихъ острововъ . . . . . 75—79
Охотскаго моря и Курильскихъ острововъ. . . . . 80—81
Татарскаго пролива . . . . . 82—84
Японскаго моря W-й берегъ отъ Татарскаго пролива до мыса Поворотнаго . . . . . 85—86
Залива Петра Великаго. . . . . 86—89
Всего свѣта. 90
Отдѣльныя карты 90

КНИГИ.

Лоціи: Отъ Кронштадта до Владивостока и обратно. . . 91—93
Ладожскаго озера. 93
Балтійскаго моря съ заливами . . . . . 93—94
Бѣлаго моря и Сѣвернаго океана. . . . . 94—95
Чернаго, Азовскаго, Каспійскаго и Средиземнаго морей. . . . . 95—96
Японскаго, Желтаго, Охотскаго и Беринговa морей 96—97
Байкальскаго озера. 97
Астрономическія и навигаціонныя . . . . . 98—100
По Лоцманской и Маячной частямъ и по Картографіи . . 100—102
Таблицы и морской мѣсяцесловъ . . . . . 102—103
Метеорологическія и Гидрологическія. . . . . 103—105
Лоцманскіе уставы, отчеты, альбомы и пр. . . . . 105—107
Алфавитный указатель къ атласамъ, картамъ и планамъ . 109—133
Нумерной указатель къ картамъ и планамъ. . . . . 135—144

ЗНАЧЕНІЕ СОКРАЩЕНІЙ И ЗНАКОВЪ, УПОТРЕБЛЕННЫХЪ ВЪ КАТАЛОГѢ.

л. а.—листъ формата александрійской бумаги.

$\frac{\text{л. а.}}{2}$—полулистъ » » »

$\frac{\text{л. а.}}{4}$—четверть листа.

т. е., что карта напечатана на листѣ, полулистѣ или четвертой части листа формата александрійской бумаги.

Въ столбцѣ масштаба, цифры, съ поставленными при нихъ буквами: м, в, к, с—означаютъ: мили, версты, кабельтовы и сажени въ одномъ англійскомъ дюймѣ, т. е. что карта составлена въ масштабѣ столькихъ-то миль, верстъ, кабельтовыхъ или саженъ въ одномъ англійскомъ дюймѣ, причемъ кабельтовъ принимается равнымъ 87, а миля 868 саж. 3 фут. саженямъ 7-ми футовой мѣры. (6080).

Напечатанныя курсивомъ, подъ названіемъ карты, слова: *М. корр, I—1912* или *бол. корр. I—1911* (года и мѣсяцы могутъ быть разные). означаютъ: въ первомъ случаѣ—малая корректура въ Январѣ 1912 г., во второмъ—большая корректура въ Январѣ 1911 г. и въ этомъ послѣднемъ случаѣ всѣ карты того-же номера, не имѣющія такой помѣтки, должны считаться негодными, какъ получившія слишкомъ большое измѣненіе для того, чтобы быть исправленными отъ руки.

Глубины на картахъ показаны въ саженяхъ 6-ти футовой мѣры и въ футахъ.

Цѣны картамъ показаны безъ наклейки на коленкоръ, а книгамъ — безъ переплета.

Изданія, помѣченныя (*) въ продажу не отпускаются.

МѢСТА ПРОДАЖИ ИЗДАНІЙ.

Карты и руководства, цѣны которымъ показаны въ каталогѣ, продаются у коммиссіонеровъ Главнаго Гидрографическаго Управленія или могутъ быть выписаны чрезъ нихъ,—въ слѣдующихъ мѣстахъ:

Въ Азовѣ—у письмов. порт. Управл. г. Тяжлова.
— Александровскѣ—у колониста Алекс. Ив. Мецайкъ.
— Архангельскѣ—у г. Потарушина Управл. Торг. Порта.
— Астрахани—у книгопродавца г. Моженова.
— Баку—у купца Дойникова и при Дирекц. маяковъ у г. Червочкина.
— Батумѣ—у младш. надзир. порта г. Рукина.
— Бердянскѣ—у портоваго надзирателя г. Ткаченко.
— Берлинѣ — у книгопродавца Dietrich Reimer (Berlin, SW 48 Wilhelm—Strasse 29).
— Виндавѣ—въ книжн. магазинѣ Антмана.
— Владивостокѣ—въ Морскомъ Обществѣ.
— Гельсингфорсѣ — у Капит. 2 р. Армфельдъ при Дирекціи Лоцманскаго и Маячнаго вѣдомства въ Финляндіи и у начальниковъ лоцдистанцій въ г. г. Або, Выборгъ, Гангэ, Маріемгамнъ, Николайстадъ и Улеаборгъ.
— Кеми—у Надворн. Совѣтн. Терентьева.
— Керчи— у Капитана дал. плав. г. Левченко.
— Красноводскѣ— у надзирателя порта г. Пеньковскаго.
— Кронштадтѣ— у смотрителя Инструментальной камеры и Депо картъ отставного Полковника Яковлева и у команд. внутр. брандвахты Полков. Тимофѣевскаго.
— Либавѣ—у книгопродавца г. Пуце.
— Маріуполѣ— у лоцмана г. Петроспеціоти.
— Нарвѣ — у завѣдующ. Нарвск. Городск. землечерп. каравановъ г. Конга.
— Николаевѣ—у книгопродавца г. Бѣлолипскаго.
— Николаевскѣ на Амурѣ въ Торгов. домѣ Небель и К°.
— Новороссійскѣ—у помощ. портоваго надзирателя г. Шаталова.
— Одессѣ—въ книжномъ складѣ торговаго мореплаванія Сильванскаго, у книгопродавца г. Роспопова и у г. Госневскаго (Общ. Парох. и Торгов.).
— Перновѣ—у Лоцъ-Командира Перновскаго порта г. Мейбаума.
— Поти—у дѣлопроизв. портов. Упр. г. Матейко.
— Ревелѣ—у книгопродавца г. Вассермана.
— Ригѣ—у книгопродавца г. Киммеля.

Въ Ростовъ на Д—въ Общ. Моряк. Торг. флота.
— С.-Петербургѣ—въ Главномъ Гидрографическомъ Управленіи.
— Севастополѣ—въ Инструментальной камерѣ у г. Судовикова.
— Таганрогѣ— у портов. надзират. г. Фока.
— Херсонѣ—у надзирателя торгов. порта г. Пасальскаго.
— Ѳеодосіи—у портоваго надзирателя г. Суворова.

КАРТЫ

бассейна рѣки Невы, Ладожскаго, Ильменя и Байкальскаго озеръ.

№№ картъ.	Масштабъ въ 1 дюймѣ.	Величина.	Какимъ способомъ сдѣлана.	Названія атласовъ, картъ и плановъ.	Цѣна. Рубли.	Цѣна. Копѣйки.
				Бассейна рѣки Невы и озеръ Ладожскаго и Ильменя.		
1348	530 с.	л. а.	на мѣди	Рѣка Нева, отъ С.-Петербурга до Шлиссельбурга, сост. въ 1844 г. . . *бол. корр. I—1912.*	—	60
1645	200 с.	л. а.	на мѣди	Рѣка Нева, отъ Александро-Невской Лавры до станціи Пеллы, сост. въ 1869 г. *М. корр. I—1909*	—	60
1646	200 с.	л. а.	на мѣди	Рѣка Нева, отъ станціи Пеллы до Кошкина мыса, сост. въ 1869 г. . . *М. корр. I—1910*	—	60
—	200 с.	14 / л. а.	литограф.	Атласъ рѣки Невы на 14 листахъ (1 заглав., 1 сборн. и 12 листовъ рѣки), изд. 1864 г.	3	80

№№ картъ.	Масштабъ въ 1 дюймѣ.	Величина.	Какимъ способомъ сдѣлана.	Названія атласовъ, картъ и плановъ.	Цѣна. Рубли.	Цѣна. Копѣйки.
1619	5 в.	л. а.	на мѣди	Южной половины Ладожскаго озера, съ планами: истока рѣки Невы и Шлиссельбургскаго фарватера до Кошкина маяка въ масшт. 373 саж., юго-западной части о. Коневца въ масшт. 200 саж., залива Сортанъ-Лаксъ въ масшт. 200 саж., входа въ рѣку Свирь въ масшт. $2^1/_2$ верст. и входа въ рѣку Волховъ въ масшт. $2^1/_2$ верст. сост., въ 1867 г. . . . . *бол. корр. I—1912*	—	60
1620	5 в.	л. а.	на мѣди	Сѣверной половины Ладожскаго озера, съ планами: входовъ въ г. Кексгольмъ въ масшт. 400 с., къ селенію Кроноборгъ въ масшт. 800 с., къ селенію Якимвара въ масшт. 800 с., Никоновскаго пролива на о. Валаамѣ въ масшт. 200 с., Монастырской бухты на о. Валаамѣ въ масшт. 200 с. и входа къ городу Сердоболю въ масшт. 800 с., сост. въ 1867 г. . . . . *бол. корр. I—1912*	—	60
167	100 с.	л. а.	на алюм.	Входъ къ г. Сердоболю съ восточной стороны, сост. въ 1874 г . . . . . *бол. корр. I—1912*	—	60
168	400 с.	л. а. / 2	на алюм.	Входъ къ г. Сердоболю съ южной стороны, сост. въ 1874 г . . . . . *бол. корр. I—1912*	—	30

№№ картъ.	Масштабъ въ 1 дюймѣ.	Величина.	Какимъ способомъ сдѣлана.	Названія атласовъ, картъ и плановъ.	Цѣна. Рубли.	Копѣйки.
—	200 с.	7 / л. а.	литограф.	(*) Атласъ устья рѣки Сяси и рѣки Волхова отъ устья до Гостинопольскихъ пороговъ, на 7 листахъ (1 заглав., 1 сбор. л. и 5 л. рѣки), изд. 1865 г.	1	50
—	650 с.	4 / л. а.	литограф.	(*) Атласъ озера Ильмень, на 4 листахъ, съ планами городовъ: Старой Руссы и Новгорода въ масшт. 200 с., изд. 1870 г.	2	40
—	200 с.	11 / л. а.	литограф.	(*) Атласъ рѣки Свири отъ устья до Лодейнаго поля, на 11 листахъ (1 заглав. л., 1 сбор. л. и 9 лист. рѣки), изд. 1865 г.	3	—
				Байкальскаго озера и рѣки Верхней Ангары.		
652	14 в.	л. а.	на алюм.	Генеральная Байкальскаго оз., сост. по описи Гидр. Экспед. Байкальскаго оз. съ 1897 по 1902 г.	—	60
1884	6 в.	л. а.	на мѣди	Сѣверной части Байкальскаго озера, сост. по описи Гидрогр. Экспед. Байк. озера съ 1900 по 1901 г.	—	60
1883	6 в.	л. а.	на мѣди	Средней части Байкальскаго оз., сост. по описи Гидрогр. Экспед. Байкальскаго оз. съ 1899 по 1900 г., съ планомъ пролива Ольхонскія Ворота въ масшт. 500 с.	—	60

(*) Атласы эти—не корректируются.

№№ картъ.	Масштабъ въ 1 дюймѣ.	Величина.	Какимъ способомъ сдѣлана.	Названія атласовъ, картъ и плановъ.	Цѣна. Рубли.	Копѣйки.
1876	6 в.	л. а.	на мѣди	S-й части Байкальскаго озера, по описи Гидрографич. Экспедиціи Байкальскаго оз. съ 1897 по 1899 г. . .	—	60
—	1 в.	32 л. а.	литограф.	Атласъ озера Байкалъ, составленъ Гидрогр. Экспедиціей, подъ начальств. Полковн. Дриженко, изд. 1903 г. . .	5	80
—	500 с.	—	Текстъ типограф. печатн. карты литограф.	Атласъ волока отъ г. Бойдабо на Витимѣ до Нирундукана на Верхней Ангарѣ (состоитъ изъ текста на 4-хъ стр., сборнаго листа и 10 листовъ картъ), сост. Гидр. Экспедиц. Байкальск. оз. по изслѣдованіямъ Капит. Иванова и Лейт. Бѣлкина въ 1902 г.	4	50
—	200 с.	—	Текстъ типограф. печатн. карты литограф.	Атласъ рѣки Верхней Ангары отъ Дагарскаго устья до Нирундукана (состоитъ изъ текста на 9-ти стр., сборнаго листа и 17 листовъ картъ), сост. по изслѣдованіямъ Гидрогр. Экспед. Байкальскаго оз. въ 1902 г.	6	30

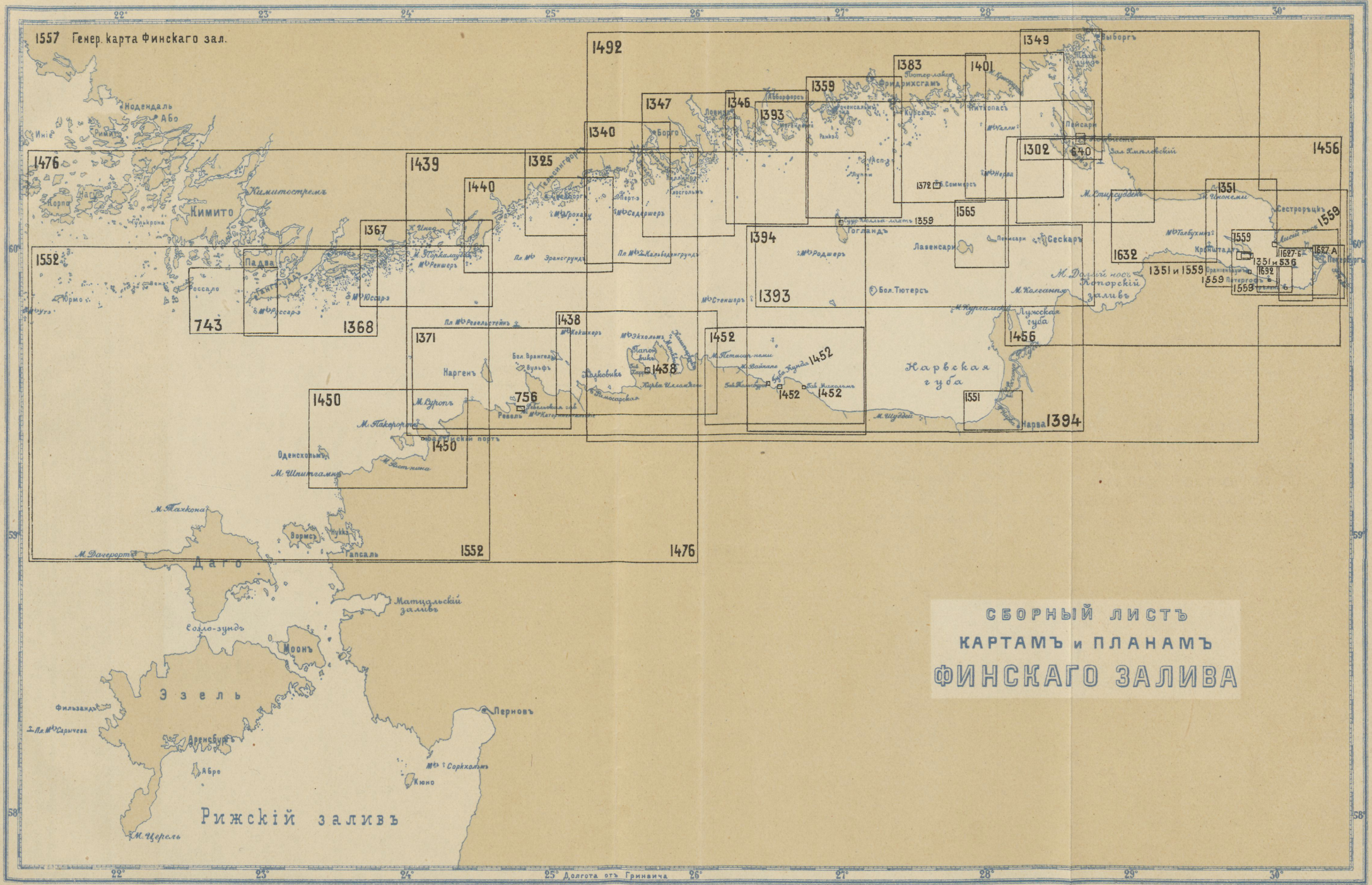

СБОРНЫЙ ЛИСТЪ
КАРТАМЪ и ПЛАНАМЪ
ФИНСКАГО ЗАЛИВА

Печатано въ фотометаллотипіи маст. Главнаго Гидрографа Управ. въ 1912 г.

№ 696.

КАРТЫ

Балтійскаго моря съ заливами.

№№ картъ.	Масштабъ въ 1 дюймѣ.	Величина.	Какимъ способомъ сдѣлана.	Названія атласовъ, картъ и плановъ.	Цѣна. Рубли.	Копѣйки.
				Финскаго залива.		
1793	—	л. а.	на мѣди	Сборный листъ картамъ и планамъ Финскаго зал. съ Моонъ-зундомъ, въ масшт. 7,8 м. и Рижскимъ зал., въ масшт. 11,5 м., сост. въ 1897 г. . . *бол. корр. I—1912*	—	60
1557	7,8 м.	л. а.	на мѣди	Финскій заливъ, сост. въ 1860 г. . *бол. корр. I—1912*	—	60
1492	3,9 м.	л. а.	на мѣди	Восточная часть Финскаго залива, сост. въ 1853 г. . . . . *бол. корр. I—1912*	—	60
1476	3,9 м.	л. а.	на мѣди	Западная часть Финскаго залива, сост. въ 1852 г. . . . . *бол. корр. I—1912*	—	60

№№ картъ.	Масштабъ въ 1 дюймѣ.	Величина.	Какимъ способомъ сдѣлана.	Названія атласовъ, картъ и плановъ.	Цѣна. Рубли.	Копѣйки.
				Путевыя и южнаго берега.		
1456	1,9 м.	л. а.	на мѣди	Отъ С.-Петербурга до о-ва Сескара, сост. въ 1851 г. . . . . *бол. корр. I—1912*	—	60
1559	500 с. или 0,57 м.	л. а.	на мѣди	Невская губа, съ планами: Лисьеносской гавани и Стрѣльнинской, Петергофскихъ, Кронштадтской и Ораніенбаумской пристаней, каждый въ масшт. 200 саж., сост. въ 1860 г. . . . . *бол. корр. I—1912*	—	60
1627 *а* и *б*	200 с. или 0,23 м.	2 л. а.	на мѣди	Устья рѣки Невы, отъ Охты до Стрѣльны, сост. въ 1867 г., на 2 листахъ. . . . . *а—бол. корр. I—1912* *б—бол. корр. I—1912*	1	20
1692	175 с.	л. а.	на мѣди	Петергофскій рейдъ, по описямъ 1855—1874 г.г., промѣру 1882—1891 г.г. и топографическому плану 1867 г., сост. въ 1893 г. . . . . *бол. корр. I—1912*	—	60

№№ картъ.	Масштабъ въ 1 дюймѣ.	Величина.	Какимъ способомъ сдѣлана.	Названія атласовъ, картъ и плановъ.	Цѣна. Рубли.	Цѣна. Копѣйки.
1351	0,57 м.	л. а.	на мѣди	Сѣверный и Южный Кронштадтскіе фарватеры съ планами Большого и Малаго рейдовъ Кронштадта въ масшт. 200 саж. и Ораніенбаумской пристани въ масшт. 100 с., сост. въ 1867 г. . *бол. корр. I—1912*	—	60
536	72 с.	л. а. 2	типограф. печат.	Планъ истиннаго направленія трубы Литейнаго завода въ Кронштадтѣ, изд. 1899 г. . . . . *бол. корр. I—1911*	—	30
1632	500 с. или 0,57 м.	л. а.	на мѣди	Отъ Толбухина маяка до Стирсуддена, сост. въ 1870 г. . . . . *бол. корр. I—1911* *М. корр. I—1912*	—	60
1393	1,9 м.	л. а.	на мѣди	Отъ Скескара до Гогланда, сост. въ 1848 г. . . . . *бол. корр. I—1912*	—	60

№№ картъ.	Масштабъ въ 1 дюймѣ.	Величина.	Какимъ способомъ сдѣлана.	Названія атласовъ, картъ и плановъ.	Цѣна. Рубли.	Цѣна. Копѣйки.
1565	500 с.	л. а. 2	на мѣди	Острова Лавенсари и Пенисари, со съемки 1844 г., сост. въ 1861 г. . . *бол. корр. I—1912*	—	30
1372	100 с.	л. а. 4	на мѣди	Островъ Соммерсъ, сост. въ 1846 г. *бол. корр. I—1912*	—	20
1394	1,9 м.	л. а.	на мѣди	Нарвская губа, сост. въ 1848 г. . *бол. корр. I—1912*	—	60
1551	0,34 м.	л. а.	на мѣди	Нарвскій рейдъ и часть рѣки Наровы, сост. въ 1859 г. . . . . *бол. корр. I—1912*	—	60
1439	2, 6м.	л. а.	на мѣди	Отъ Гогланда до Суропа, сост. въ 1859 г. . . . . *бол. корр. I—1912*	—	60
1452	0,9 м.	л. а.	на мѣди	Южный берегъ Финскаго залива, около губы Кунды, съ планами гаваней: Тольсбургъ въ масшт. 200 саж., Кунда въ масшт. 100 саж. и Махольмъ въ масшт. 200 с., сост. въ 1851 г. . *бол. корр. I—1911*	—	60

№№ картъ.	Масштабъ въ 1 дюймѣ.	Величина.	Какимъ способомъ сдѣлана.	Названія атласовъ, картъ и плановъ.	Цѣна. Рубли.	Копѣйки.
1438	0,9 м.	л. а.	на мѣди	Заливы: Кашпер-викъ, Монк-викъ, Папон-викъ и Колко-викъ, съ планами гаваней Харра и Локса оба въ масш. 90 саж., сост. въ 1850 г. . . . . *бол. корр. I—1912*	—	60
1371	0,9 м.	л. а.	на мѣди	Входы на Ревельскій рейдъ, съ планомъ канала между островами Вульфъ и Гроскольмъ въ масшт. 100 саж. сост. въ 1846 г. . . . . *бол. корр. I—1912*	—	60
756	30 с. въ 0,01 с.	л. а.	на алюм.	Ревельскіе гавани и портъ, по работамъ Министерства Путей Сообщ., сост. въ 1909 г. . . . . *бол. корр. I—1912*	—	60
1552	2,6 м.	л. а.	на мѣди	Отъ Суропа до Дагерорта, сост. въ 1859 г. . . . . *бол. корр. I—1912*	—	60
1450	0,9 м.	л. а.	на мѣди	Отъ Суропа до Оденсгольма, съ планомъ гавани Балтійскаго порта въ масшт. 200 саж., сост. въ 1851 г. *бол. корр. I—1909* *М. корр. I—1912*	—	60
				Съвернаго берега.		
1302	660 с.	л. а.	на мѣди	Біеркэ-Зундъ, сост. въ 1840 г. . . *бол. корр. I—1912*	—	60

№№ картъ.	Масштабъ въ 1 дюймѣ.	Величина.	Какимъ способомъ сдѣлана.	Названія атласовъ, картъ и плановъ.	Цѣна. Рубли.	Копѣйки.
640	50 с.	л. а. / 2	на алюм.	Бухта Койвисто, по работамъ Финляндской съемки 1889 г., сост. въ 1904 г. *бол. корр. I—1912*	—	30
1349	670 с.	л. а.	на мѣди	Выборгскій заливъ, сост. въ 1844 г. *бол. корр. I—1912*	—	60
1401	725 с.	л. а.	на мѣди	Входъ въ Выборгскую губу, сост. въ 1849 г. . . . . *бол. корр. I—1912*	—	60
1383	725 с.	л. а.	на мѣди	Входъ къ Питкопасу и Курсало, сост. въ 1847 г. . . . . *бол. корр. I—1911* *М. корр. I—1912*	—	60
1359	725 с.	л. а.	на мѣди	Входъ черезъ Асп-э къ гор. Котка и Фридрихсгаму, съ планомъ сѣверной Гогландской бухты (Сууръ - Кюлля лахтъ) въ масшт. 100 с., сост. въ 1845 г. . . . . *бол. корр. I—1912*	—	60
1346	670 с.	л. а.	на мѣди	Входъ къ гор. Ловиза, сост. въ 1844 г. *бол. корр. I—1912*	—	60
1347	725 с.	л. а.	на мѣди	Входъ въ Пеллинг-э, сост. въ 1844 г. *бол. корр. I—1912*	—	60

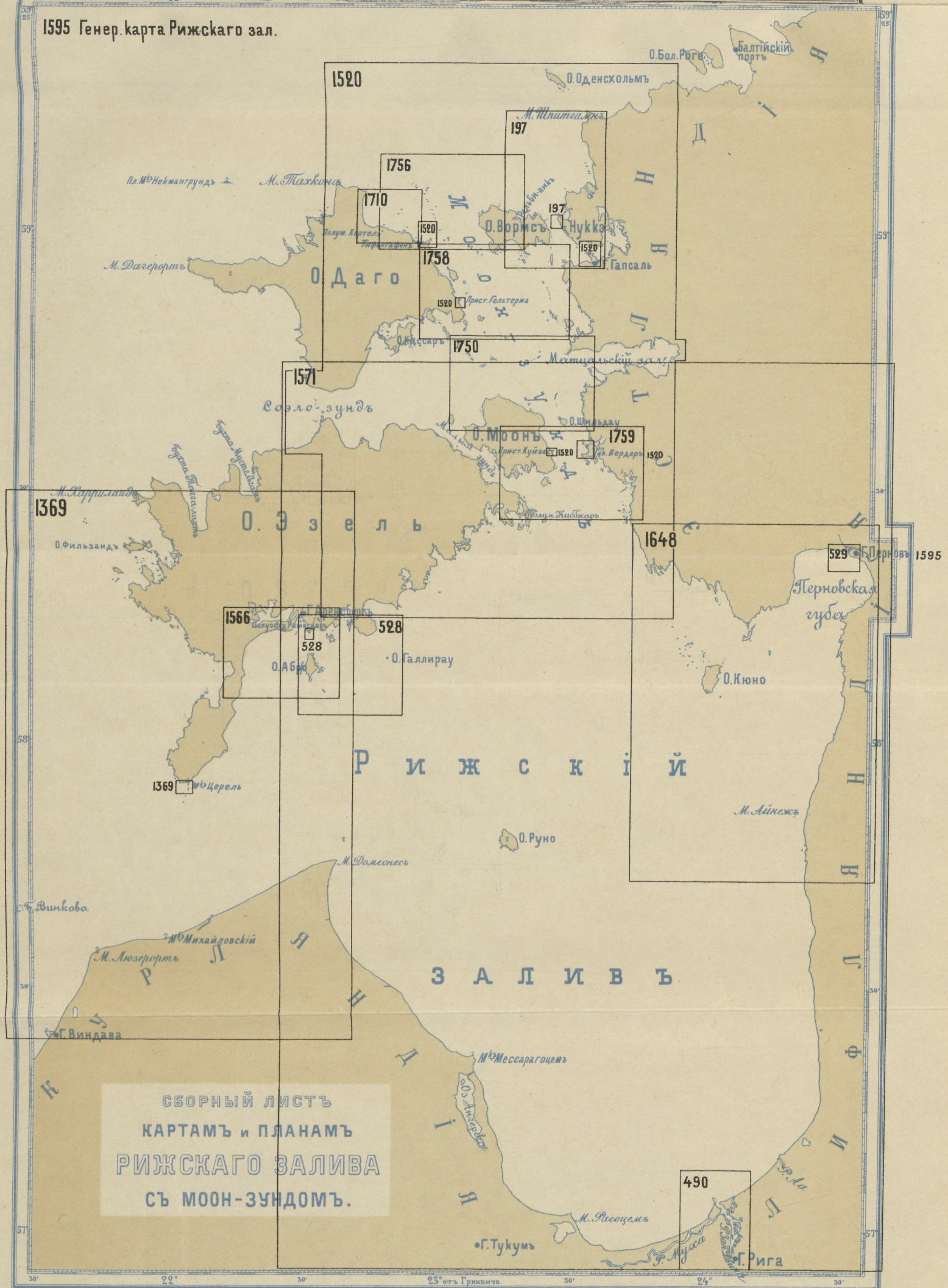

Печатано въ фотометаллотипныхъ маст. Главнаго Гидрографическаго Управленія. М. М. въ 1912 г.

№ 699.

№№ картъ.	Масштабъ въ 1 дюймѣ.	Величина.	Какимъ способомъ сдѣлана.	Названія атласовъ, картъ и плановъ.	Цѣна. Рубли.	Копѣйки.
1340	725 с.	л. а.	на мѣди	Входъ къ гор. Борго, сост. въ 1843 г. *бол. корр. I—1912*	—	60
1325	515 с.	л. а.	на мѣди	Входы въ Свеаборгскій портъ, сост. въ 1843 г. съ планомъ истиннаго направл. креста Успенскаго собора въ Гельсингфорсѣ со знаками на стѣнкѣ Свеаборгскаго порта въ масшт. 100 с. *бол. корр. I—1912*	—	60
1440	725 с.	л. а.	на мѣди	Финляндскія шхеры отъ Седершера до Поркалаудда, сост. въ 1850 г. съ планомъ истиннаго направл. креста Успенскаго собора въ Гельсингфорсѣ со знаками на стѣнкѣ Свеаборгскаго порта въ масшт. 100 саж. . . . . *бол. корр. I—1912*	—	60
1367	670 с.	л. а.	на мѣди	Входъ къ Поркалаудду и Барэ-зунду, сост. въ 1846 г. . . . . *бол. корр. I—1912*	—	60
1368	670 с.	л. а.	на мѣди	Входъ къ Юссар-э и Гангэ-удду, сост. въ 1846 г. . . . . *бол. корр. I—1912*	—	60
743	400 с.	л. а.	на алюм.	Отъ Гангэ до Юнгфрузунда, сост. въ 1909 г. . . . . *бол. корр. I—1912*	—	60
				Рижскаго залива съ Моон-Зундомъ.		
1595	4,1 м.	л. а.	на мѣди	Рижскій заливъ съ Моон-зундомъ, съ планомъ Перновскаго рейда въ масшт. 400 с., сост. въ 1862 г. . . *бол. корр. I—1912*	—	60

№№ картъ.	Масштабъ въ 1 дюймѣ.	Величина.	Какимъ способомъ сдѣлана.	Названія атласовъ, картъ и плановъ.	Цѣна. Рубли.	Копѣйки.
1520	1,8 м.	л. а.	на мѣди	Моон-зундъ, съ планами: Гапсальской гавани въ масшт. 500 с., гав. Вердеръ въ масшт. 500 с., гав. Тифенгафенъ въ масшт. 400 с., пристани Гельтерма въ масшт. 200 с. и пристани Куйвастъ въ масшт. 500 с., сост. въ 1854 г. . . . . *бол. корр. I—1912*	—	60
1710	200 с.	л. а.	на мѣди	Рейдъ Кертель на о-вѣ Даго, сост. въ 1896 г. . . . . *бол. корр. I—1912*	—	60
1756	400 с.	л. а.	на мѣди	№ 1-й. Сѣверный входъ въ Моонзундъ, со входами въ Тифен-гафенъ и Рельби-викъ, сост. въ 1895 г. . . . *бол. корр. I—1912*	—	60
197	400 с.	л. а.	на алюм.	Нукке-Вормскій фарватеръ, по описи 1849—1884 г.г. сост. въ 1897 г., съ планами: узкости Нукке-Вормскаго фарватера въ масшт. 200 с., и гор. Гапсаля въ масш. 250 с. . . . . *бол. корр. I—1912*	—	60
1758	400 с.	л. а.	на мѣди	№ 2-й. Средняя часть Моон-зунда, по южную сторону острова Вормса, съ описей съ 1847 по 1888 г., сост. въ 1896 г. . . . . *бол. корр. I—1912*	—	60

№№ картъ.	Масштабъ въ 1 дюймѣ.	Величина.	Какимъ способомъ сдѣлана.	Названія атласовъ, картъ и плановъ.	Цѣна. Рубли.	Цѣна. Копѣйки.
1750	400 с.	л. а.	на мѣди	№ 3-й. Средняя часть Моон-зунда, по сѣверную сторону остр. Шильдау, сост. въ 1895 г. . . . . *бол. корр. I—1907* *М. корр. I—1912*	—	60
1759	400 с.	л. а.	на мѣди	№ 4-й. Южная часть Моон-зунда, сост. въ 1896 г. . . . . *бол. корр. I—1912*	—	60
1571	3 м.	л. а.	на мѣди	Рижскій заливъ, сост. въ 1862 г. *бол. корр. I—1912*	—	60
1648	2 в.	л. а.	на мѣди	Перновскій заливъ, съ описей 1853—1869 г.г., сост. въ 1871 г. съ планомъ гавани Гайнашъ, въ масшт. 300 с., сост. въ 1910 г. . . . . *бол. корр. I—1912*	—	60
529	100 с.	л. а. 2	на алюм.	Перновскій портъ, съ профилями дамбъ, сост. въ 1899 г. . . . . *бол. корр. I—1912*	—	30
490	300 с.	л. а.	на алюм.	Рижскій ройдъ и устье рѣки Западной Двины, по съемкѣ и промѣру 1848—1891 и 1896 г.г., сост. въ 1897 г. *бол. корр. I—1912*	—	60

№№ картъ.	Масштабъ въ 1 дюймѣ.	Величина.	Какимъ способомъ сдѣлана.	Названія атласовъ, картъ и плановъ.	Цѣна. Рубли.	Цѣна. Копѣйки.
1369	1,8 м.	л. а.	на мѣди	Западный входъ въ Рижскій заливъ, съ планомъ гав. у м, Церель въ масшт. 275 саж., сост. въ 1846 г. . . . . *бол. корр. I—1912*	—	60
1566	500 с.	л. а. / 2	на мѣди	Аренсбургскій рейдъ, съ описи 1841—44 г.г., сост. въ 1861 г. съ планомъ гор. Аренсбурга въ масш. 250 с. *бол. корр. I—1911* *М. корр. I—1912*	—	30
528	500 с.	л. а. / 2	на алюм.	Фарватеры къ новой пристани гор. Аренсбурга, по N-ую сторону о-ва Галлирау и по О-ую сторону о-ва Абро, съ описи 1842—1844 г.г. и промѣровъ 1853, 1892 и 1894 г.г., съ пл. промѣра 1892 и 1894 гг. у ново-Аренсбургской пристани на полуостр. Рамасааръ въ масшт. 150 с., сост. въ 1899 г. . . *бол. корр. I—1911* *М. корр. I—1912*	—	30

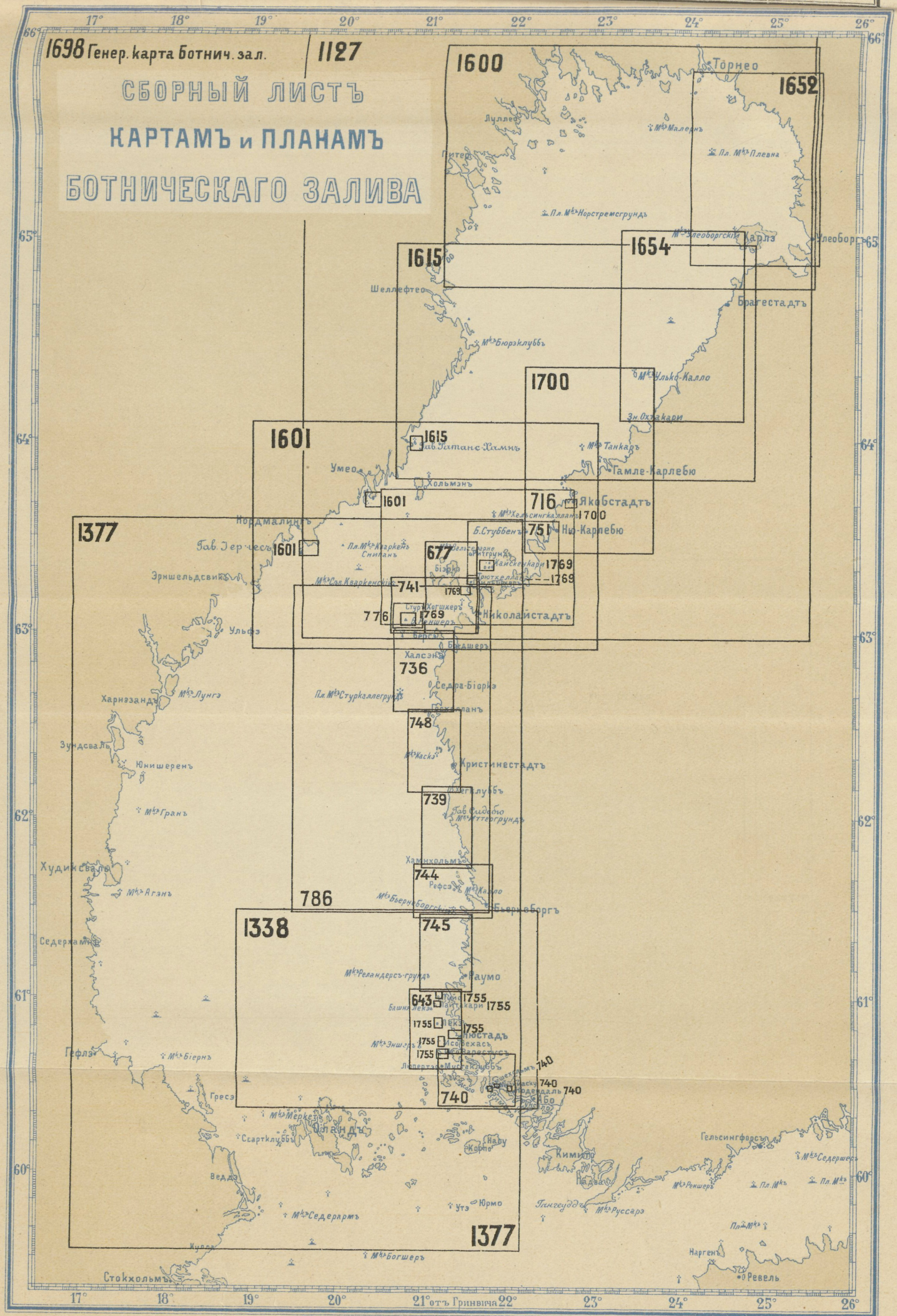
1698 Генер. карта Ботнич. зал.
1127
СБОРНЫЙ ЛИСТЪ
КАРТАМЪ и ПЛАНАМЪ
БОТНИЧЕСКАГО ЗАЛИВА
1600
1652
1654
1615
1700
1601
1377
1338
786
677
741
776
736
748
739
744
745
643
740
716
751
1769
1755
Торнео
Лулеа
Гитеборгъ
Шеллефтео
Умео
Хольмэнъ
Брагестадтъ
Гамле-Карлебю
Яко́бстадтъ
Нью-Карлебю
Николаистадтъ
Христинестадтъ
Раумо
Улеоборгъ
Гельсингфорсъ
Або
Або
Або

№№ картъ.	Масштабъ въ 1 дюймѣ.	Величина.	Какимъ способомъ сдѣлана.	Названія атласовъ, картъ и плановъ.	Цѣна. Рубли.	Цѣна. Копѣйки.
				Ботническаго залива.		
1786	17 м.	л. а. / 2	на мѣди	Сборный листъ картамъ и планамъ Ботническаго залива, сост. въ 1898 г. *бол. корр. I—1912*	—	30
1698	11 м.	л. а.	на мѣди	Ботническій заливъ, сост. въ 1882 г. *бол. корр. I—1912*	—	60
1127	6 м.	л. а.	на мѣди	Сѣверная часть Ботническаго залива, отъ Сѣвернаго Кваркена до устья рѣки Торнео, сост. въ 1867 г. . . . . *бол. корр. I—1912*	—	60
1377	6,4 м.	л. а.	на мѣди	Южная часть Ботническаго залива отъ Оландскихъ острововъ до Сѣвернаго Кваркена, сост. въ 1867 г. . . . *бол. корр. I—1912*	—	60
1338	2,74 м.	л. а.	на мѣди	Восточнаго берега Ботническаго залива, отъ Або до Біернеборга, изд. 1867 г. . . . . *бол. корр. I—1912*	—	60
740	652 с.	л. а.	на алюм.	Восточная часть Ботнич. залива отъ Лоцм. станц. Люпертэ до г. Або, сост. въ 1909 г. съ планами узкостей у лоцман. станціи Люпертэ масшт. 200 саж. у Лемшехольмъ, Меримаску и г. Нодендаль, всѣ три въ масшт. 200 саж. . . . . *бол. корр. I—1912*	—	60

№№ картъ.	Масштабъ въ 1 дюймѣ.	Величина.	Какимъ способомъ сдѣлана.	Названія атласовъ, картъ и плановъ.	Цѣна. Рубли.	Копѣйки.
643	600 с.	л. а.	на алюм.	Часть О-го берега Ботническаго залива, отъ башни Лекэ до о-ва Люпертэ, состав. 1909 г. . . . . *бол. корр. I—1912*	—	60
1755	—	л. а. / 2	на мѣди	Узкости и подходъ къ гор. Нюстаду: подходъ къ г. Нюстаду въ масшт. 100 с., узкость по SO-ую сторону о-ва Лайтакари въ масшт. 100 с., узкость по S-ую сторону о-ва Пуйо въ масшт. 100 с. и узкости между о-вами Кирста и Піени Вехасъ и отъ о-ва Исо-Хюлькмусъ до о-ва Койвисто въ масшт. 200 с., як. мѣста у о-ва Лекэ въ масшт. 100 с., узкость по фарватеру отъ о-ва Липертэ къ гор. Нюстаду у о-ва Исо-Варестусъ въ масшт. 200 с., сост. въ 1894 г. . *бол. корр. I—1912*	—	30
776	200 с.	л. а.	на алюм.	Реншерскія узкости уост. въ 1910 г. по работамъ Финляндск. съемки съ 1879—1881 г. . . . . *бол. корр. I—1912*	—	45
745	600 с.	л. а.	на алюм.	О-й берегъ Ботническаго залива отъ м-ка Себшеръ до плав. м-ка Реландерсгрундъ, сост. въ 1909 г. . *бол. корр. I—1912*	—	60
786	2400 с.	л. а.	на алюм.	О-й берегъ Ботническаго залива отъ Николайстадта до Бьернеборга, сост. въ 1910 г. по работамъ Финляндск. съемки 1876—1895 г. и Военнаго вѣдомства 1896—1907 г. . . . . *бол. корр. I—1912*	—	60

№№ картъ.	Масштабъ въ 1 дюймѣ.	Величина.	Какимъ способомъ сдѣлана.	Названія атласовъ, картъ и плановъ.	Цѣна. Рубли.	Цѣна. Копѣйки.
744	600 с.	л. а.	на алюм.	Входы въ Рефсэ и г. Бьернеборгъ, сост. въ 1909 г. . . . . *бол. корр. I—1912*	—	60
739	600 с.	л. а.	на алюм.	Отъ Хёгклубба до Хамнхольма, сост. въ 1909 г. съ планомъ гавани Сидебю *бол. корр. I—1912*	—	60
748	600 с.	л. а.	на алюм.	Отъ мыса Брудхольмъ до о-ва Хегклуббъ, сост. въ 1909 г. . . . . *бол. корр. I—1912*	—	60
736	600 с.	л. а.	на алюм.	Отъ Бергэ до мыса Брудхольмъ, сост. въ 1909 г. . . . . *бол. корр. I—1912*	—	60
1601	2,74 м.	л. а.	на мѣди	Отъ входа въ Гамле-Карлебю до Николайстадта, съ планами: входа въ р. Умео и гавани Іернесъ, каждый въ масшт. 600 с., сост. въ 1863 г. . . *бол. корр. I—1912*	—	60
716	1300 с.	л. а.	на алюм.	Восточный берегъ Ботническаго залива отъ г. Николайстадта до г. Якобстадта, по работамъ Финляндской Съемки, сост. въ 1908 г. . . . . *бол. корр. I—1912*	—	60
741	600 с.	л. а.	на алюм.	Подходы къ гор. Николайстадтъ, сост. въ 1909 г. . . . . *бол. корр. I—1912*	—	60

№№ картъ.	Масштабъ въ 1 дюймѣ.	Величина.	Какимъ способомъ сдѣлана.	Названія атласовъ, картъ и плановъ.	Цѣна. Рубли.	Копѣйки.
677	600 с.	л. а.	на алюм.	Часть восточнаго берега Ботническаго залива отъ башни Ритгрундъ до огня Стуръ Хогшхеръ, сост. въ 1907 г. *бол. корр. I—1912*	—	60
751	600 с.	л. а.	на алюм.	Отъ знака Фурушерскатанъ до гор. Нюкарлебю, сост. въ 1909 г. . . . *бол. корр. I—1911* *М. корр. I—1912*	—	60
1769	200 с.	л. а. / 2	на мѣди	Узкости въ сѣверномъ Кваркенѣ по фарватеру отъ острова Скуг-шеръ до острова Кайскенкари, у якорнаго мѣста башни Рэншеръ и острововъ Скютшеръ и Грильшеръ, по работ. Финляндской Съемки 1875—86 г.г., въ масшт. 200 с. сост. въ 1907 г. . . . . *бол. корр. I—1912*	—	30
1615	2,74 м.	л. а.	на мѣди	Отъ входа въ Улеоборгъ до Гамле-Карлебю, съ планомъ гав. Ратанс-Хаммъ въ масшт. 500 с., сост. въ 1874 г. *бол. корр. I—1912*	—	60
1700	1300 с.	л. а.	на мѣди	Отъ маяка Улько-Калла до башни Стубенъ, съ планомъ подходовъ къ гор. Якобстаду въ масшт. 600 саж., сост. въ 1883 г. . . . . *бол. корр. I—1912*	—	60
1654	1300 с.	л. а.	на мѣди	Отъ Улеоборгскаго маяка до знака Охтакари, сост. въ 1873 г. . . . . *бол. корр. I—1912*	—	60

№№ картъ.	Масштабъ въ дюймѣ.	Величина.	Какимъ способомъ сдѣлана.	Названія атласовъ, картъ и плановъ.	Цѣна. Рубли.	Копѣйки.
1600	2,74 м.	л а.	на мѣди	N-ая часть Ботническаго залива, отъ Торнео до Улеоборга, сост. въ 1863 г. . . . . *бол. корр. I—1912*	—	60
1652	1300 с.	л. а.	на мѣди	Отъ Торнео до Улеоборга, сост. въ 1872 г. . . . . *бол. корр. I—1912*	—	60

№№ картъ.	Масштабъ въ 1 дюймѣ.	Величина.	Какимъ способомъ сдѣлана.	Названія атласовъ, картъ и плановъ.	Цѣна. Рубли.	Копѣйки.
				Балтійскаго моря.		
1661	20 м.	л. а.	на мѣди	Сборный листъ картамъ и планамъ Балтійскаго моря съ Абоскими и Оландскими шхерами, съ Моонзундомъ и Рижскимъ заливомъ, сост. въ 1898 г. *бол. корр. I—1912*	—	60
1451	18,5 м.	л. а.	на мѣди	Балтійское море съ заливами, сост. въ 1851 г. . . . . *бол. корр. I—1912*	—	60
783	80 в.	л. а. 4	литограф.	Магнитная карта Балтійскаго моря съ линіями равнаго склоненія для эпохи 1908,5 г., Сост. В. Х. Дубинскимъ по наблюденіямъ съ 1857 по 1908 г.	—	15
1306	11,5 м.	л. а.	на мѣди	Восточная часть Балтійскаго моря, сост. въ 1860 г. . . . . *бол. корр. I—1912*	—	60
1273	5,2 м.	л. а.	на мѣди	Сѣверная часть Балтійскаго моря, отъ Дагерорта до Стокгольма, сост. въ 1870 г. . . . . *бол. корр. I—1912*	—	60
1649	5 в.	л. а.	на мѣди	Абоскихъ и Оландскихъ шхеръ, сост. въ 1871 г. . . . . *бол. корр. I—1912*	—	60

1451 Генер. карта Балтійскаго моря.
783 Магнитная карта.

СБОРНЫЙ ЛИСТЪ
КАРТАМЪ и ПЛАНАМЪ
БАЛТІЙСКАГО МОРЯ

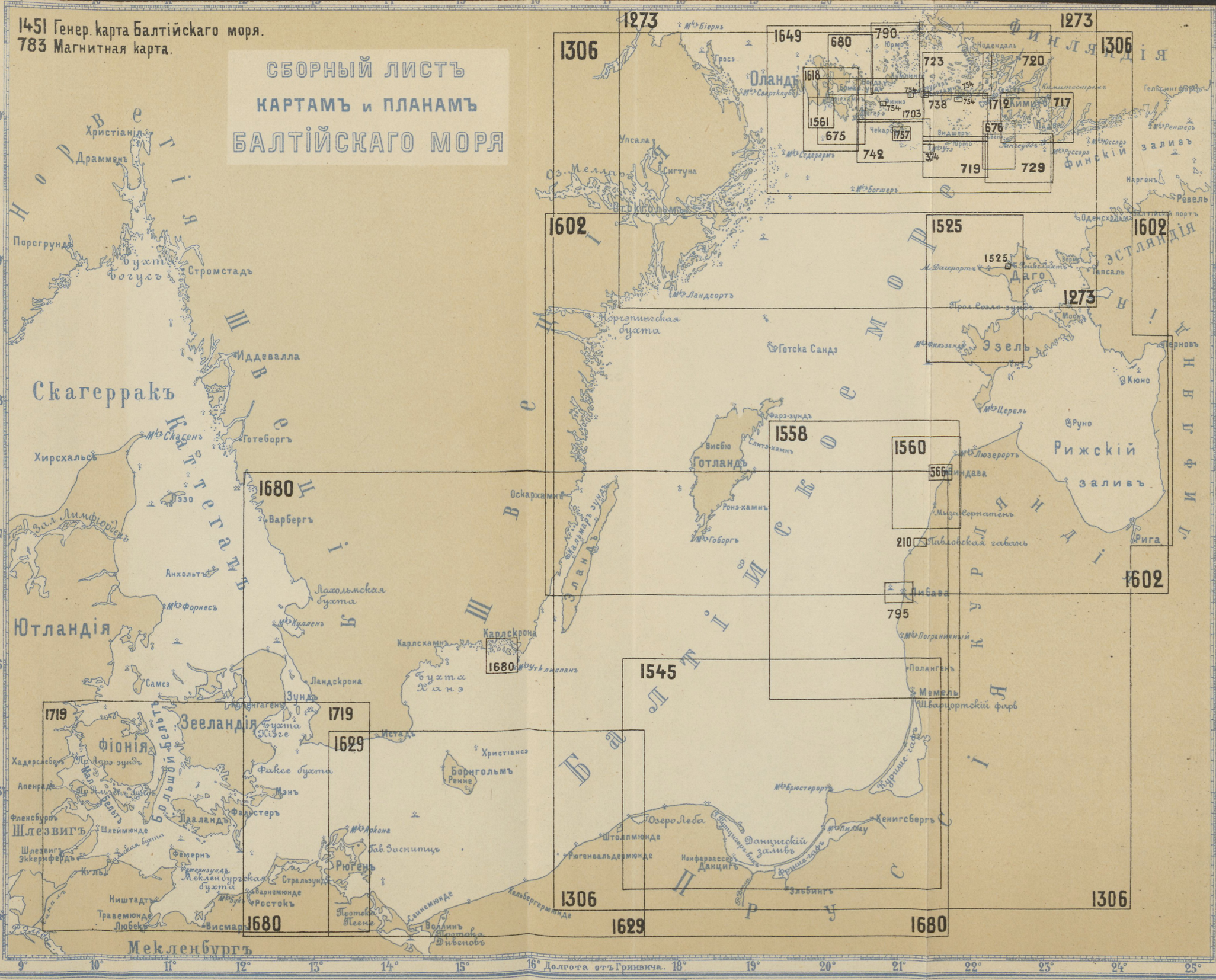
1273
1306
1649
680
790
723
720
1618
738
717
1561
675
742
1757
676
719
729
1602
1525
1560
566
1558
1680
1545
1719
1629
1306
1680
1602
Норвегія
Христіанія
Драммент
Порсгрунд
Стромстадъ
Скагерракъ
Иддевалла
Готеборгъ
Хирсхальсъ
Категатъ
Ютландія
Анхольтъ
Самсэ
Ландскрона
Зунд
Копенгагенъ
Зеландія
Фіонія
Хадерслебенъ
Апенрадъ
Фленсбургъ
Шлезвигъ
Шлезвигъ Эккернфердъ
Фемернъ
Кильъ
Ништадтъ
Травемюнде
Любекъ
Висмаръ
Мекленбургъ
Ростокъ
Варнемюнде
Рюгенъ
Стральзундъ
Мекленбургская бухта
Протока Пеене
Воллинъ
Дивеновъ
Данемюнде
Кольбергермюнде
Истадъ
Христіансэ
Барнгольмъ
Ренне
Факсе бухта
Мэнъ
Фальстеръ
Лааландъ
Гав. Заснитцъ
Рюгенвальдермюнде
Штольпмюнде
Данцигскій заливъ
Данцигъ
Неифарвассеръ
Эльбингъ
Пиллау
Кенигсбергъ
Брюстеортъ
Курише гафъ
Куршская коса
Мемель
Шварцортскій фарвъ
Поланген
Либава
Пограничный
Павловская гавань
Рига
Рижскій заливъ
Виндава
Мысъ Вернатенъ
Люзеортъ
Руно
Кюно
Церель
Эзель
Дагэ
Готска Сандъ
Норчепингская бухта
Ландсортъ
Стокгольмъ
Оз. Меллар
Упсала
Сигтуна
Седерарнъ
Богшеръ
Оланд
Висбю
Готландъ
Фарэ-зундъ
Слитэ-хамнъ
Ронэ-хамнъ
Гоборгъ
Оскархамнъ
Карлскрона
Карлсхамнъ
Бухта Ханэ
Лахольмская бухта
Фальстербу
Зал. Лимфіорденъ
Эланд
Борнгольмъ
Финляндія
Ревель
Нарген
Гельсингфорсъ
Ревшеръ
Юссаръ
Русссаръ
Финскій заливъ
Эстляндія
Аренсгофъ
Аренсхахтъ
Ворма
Таппсаль
Пролив Соэло-зундъ
Моонзундъ
Ирбенскій проливъ
Балтійское море
Балтійскій порт
Оденсхольмъ
Ландсортъ
Висмаръ
Ростокъ
Травемюнде
Любекъ
Мекленбургъ
Данцигъ
Эльбингъ
Кенигсбергъ
Мемель
Рига
Либава
Ревель
Гельсингфорсъ
Стокгольмъ
Христіанія
Драммент
Порсгрунд
Стромстадъ
Готеборгъ
Скагерракъ
Копенгагенъ
Ландскрона
Истадъ
Христіансэ
Барнгольмъ
Рюгенвальдермюнде
Штольпмюнде
Данцигскій заливъ
Эльбингъ
Кенигсбергъ
Мемель
Рига

№№ картъ.	Масштабъ въ 1 дюймѣ.	Величина.	Какимъ способомъ сдѣлана.	Названія атласовъ, картъ и плановъ.	Цѣна. Рубли.	Копѣйки.
790	600 с.	л. а.	на алюм.	NW-й части Абоскихъ шхеръ, отъ о-ва Люпертэ до о-ва Сеглинге, сост. въ 1909 г. . . . . *бол. корр. I—1912*	—	60
729	652 с.	л. а.	на алюм.	Абоскихъ шхеръ № I, отъ Гангэ-удда до Вен-э, сост. въ 1909 г. . . . . *бол. корр. I—1912*	—	60
676	400 с.	л. а.	на алюм.	Южная часть Абоскихъ шхеръ, сост. въ 1907 г. . . . . *бол. корр. I—1912*	—	60
717	652 с.	л. а.	на алюм.	Абоскихъ шхеръ № II, отъ Юнгфрузунда до Рилаксфіэрда и Чимитострэма, сост. въ 1909 г. . . . . *бол. корр. I—1912*	—	60
720	652 с.	л. а.	на алюм.	Абоскихъ шхеръ № III, отъ Або до Чимитострема, сост. въ 1909 г. . . . *бол. корр. I—1912*	—	60
723	652 с.	л. а.	на алюм.	Абоскихъ шхеръ № IV, отъ Бергхамна, и Хейсала до Або, сост. въ 1908 г. . . . . *бол. корр. I—1912*	—	60

№№ картъ.	Масштабъ въ 1 дюймѣ.	Величина.	Какимъ способомъ сдѣлана.	Названія атласовъ, картъ и плановъ.	Цѣна. Рубли.	Копѣйки.
738	652 с.	л. а.	на мѣди	Абоскихъ шхеръ № V, отъ Видшеръ до Бергхамнъ и Хейсала, сост. въ 1909 г. . . . . *бол. корр. I—1912*	—	60
719	652 с.	л. а.	на алюм.	Южная часть Абоскихъ шхеръ отъ о-ва Утэ до о-ва Вен-э, по работамъ Отд. Съемки Балтійскаго моря, сост. въ 1908 г. . . . . *бол. корр. I—1912*	—	60
374	100 с.	л. а. / 2	на алюм.	Бухта Утэ, сост. въ 1889 г. . . . *бол. корр. I—1912*	—	30
742	652 с.	л.	на алюм.	Абоскихъ шхеръ № VII отъ Утэ до Чекарсъ-фіерда, сост. въ 1909 г. . . *бол. корр. I—1912*	—	60
1757	200 с.	л. а.	на мѣди	Узкость Утэ Чекарскаго фарватера (къ № VII), сост. въ 1895 г. . . . *бол. корр. I—1912*	—	60
1703	652 с.	л. а.	на мѣди	Абоскихъ шхеръ № VIII, отъ Берхамна до Дегер-э, сост. въ 1890 г. *бол. корр. I—1912*	—	60

№№ картъ.	Масштабъ въ 1 дюймѣ.	Величина.	Какимъ способомъ сдѣлана.	Названія атласовъ, картъ и плановъ.	Цѣна. Рубли.	Копѣйки.
754	200 с.	л. а. / 2	на мѣди	Якорное мѣсто Бергхамнъ и узкости по S сторону Нагу, между Финнэ и Энхольмомъ и у о-ва Юнгфрушеръ, сост. въ 1909 г. . . . . *бол. корр. I—1912*	—	30
680	600 с.	л. а.	на алюм.	Сѣверная часть Оландскихъ шхеръ, изд. 1906 г. . . . . *не корректируется.*	—	60
1618	1 м.	л. а.	на мѣди	Входы съ моря въ Маріехамнъ, Дегербю и Бомарзундъ, сост. въ 1866 г. *бол. корр. I—1912*	—	60
675	600 с.	л. а.	на алюм.	Южная часть Оландскихъ шхеръ, сост. въ 1907 г. . . . . *бол. корр. I—1912*	—	60
1561	0,5 м.	л. а. / 2	на мѣди	Входы въ Маріехамнъ, въ заливѣ Свибювикъ на остр. Оландъ, сост. въ 1860 г. . . . . *бол. корр. I—1912*	—	30
1602	7,13 м.	л. а.	на мѣди	Отъ Дагерорта до Гоборга, сост. въ 1864 г. . . . . *бол. корр. I—1912*	—	60

№№ картъ.	Масштабъ въ 1 дюймѣ.	Величина.	Какимъ способомъ сдѣлана.	Названія атласовъ, картъ и плановъ.	Цѣна. Рубли.	Цѣна. Копѣйки.
1525	1,8 м.	л. а.	на мѣди	Западная часть острововъ Даго и Эзеля, съ планомъ бухты Рейкслахтъ (Хогенгольмской пристани) въ масшт. 300 саж., сост. въ 1857 г. . . . . *бол. корр. I—1911* *М. корр. I—1912*	—	60
1558	3,51 м.	л. а.	на мѣди	Курляндскій берегъ, отъ Люзерорта до Мемеля, сост. въ 1860 г. . . . *бол. корр. I—1912*	—	60
1560	1,13 м.	л. а.	на мѣди	Курляндскій берегъ, отъ Люзерорта до Сернатена, сост. въ 1860 г. . . *бол. корр. I—1912*	—	60
566	60 с.	л. а.	на алюм.	Виндавскій портъ и рейдъ, сост. въ 1901 г. . . . . *бол. корр. I—1912*	—	60
210	100 с.	л. а. 2	на алюм.	Павловская гавань, на Курляндскомъ берегу Балтійскаго моря, по N-ую сторону м-ка Стейнортъ, сост. въ 1889 г. *бол. корр. I—1912*	—	30

№№ картъ.	Масштабъ въ 1 дюймѣ.	Величина.	Какимъ способомъ сдѣлана.	Названія атласовъ, картъ и плановъ.	Цѣна. Рубли.	Цѣна. Копѣйки.
795	200 с.	л. а.	на алюм.	Либавскій рейдъ, сост. въ 1910 г. *бол. корр. I—1912*	—	45 ~~60~~
1680	7,83 м.	л. а.	на мѣди	Южная часть Балтійскаго моря, отъ Виндавы до Зунда, съ планомъ входа въ Карлскрону въ масшт. 1,36 м., съ нѣмецкой карты, сост. въ 1894 г. . *бол. корр. I—1912*	—	60
1545	4 м.	л. а.	на мѣди.	Южная часть Балтійскаго моря, отъ Мемеля до озера Леба, сост. въ 1868 г. по нѣмецк. картамъ . . . . *бол. корр. I—1912*	—	60
1629	4 м.	л. а.	на мѣди	Южная часть Балтійскаго моря, отъ озера Леба, до острова Рюгена, сост. въ 1868 г. по нѣмецк. картамъ. . . *бол. корр. I—1911* *М. корр. I—1912*	—	60

№№ картъ.	Масштабъ въ 1 дюймѣ.	Величина.	Какимъ способомъ сдѣлана.	Названія атласовъ, картъ и плановъ.	Цѣна. Рубли.	Цѣна. Копѣйки.
1719	4,1 м.	л. а.	на мѣди	Южная часть Балтійскаго моря, отъ острова Рюгена до г. Шлезвига съ южными частями Зунда и обоихъ Бельтовъ, и планами: Копенгагена въ масшт. 744 саж. Мальмэ и Треллеборгъ въ масшт. 476 саж. сост. въ 1895 г. . . . . *бол. корр. I—1912*	—	60

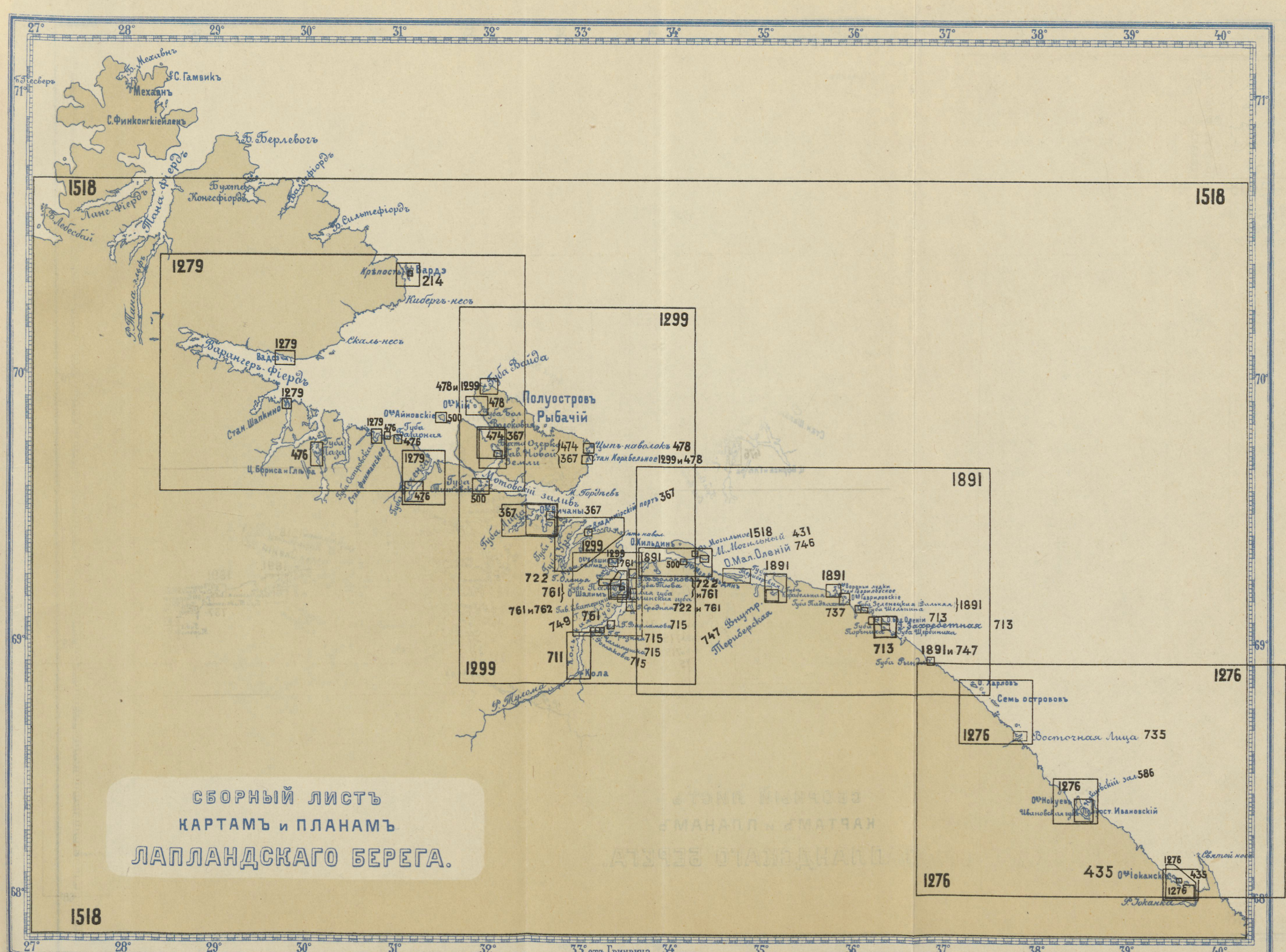

Печатано въ фотометаллотипныхъ маст. Главнаго Гидрографическаго Управ. М-ва М-ва въ 1912 г.
№698.

КАРТЫ И АТЛАСЫ

Лапландскаго берега, Бѣлаго моря и Сѣвернаго Ледовитаго океана.

№№ картъ.	Масштабъ въ 1 дюймѣ.	Величина.	Какимъ способомъ сдѣлана.	Названія атласовъ, картъ и плановъ.	Цѣна. Рубли.	Копѣйки.
734	—	л. а.	на алюм.	Сборный листъ картамъ и планамъ Бѣлаго моря, масш. 20 м. въ д. Сѣвер. берега Россіи отъ Норвегіи до Берингова пролива, масш. 600 в. въ д. Новой Земли, Тиманскій и Больше-замельскій берегъ, масш. 60 м. въ д. и Мурманскаго берега, масш. 20 м. въ д. сост. въ 1908 г. . . . . *бол. корр. I—1911* *М. корр. I—1912*	—	60
				Лапландскаго берега.		
1518	8 м.	л. а.	на мѣди	Сѣверный берегъ Русской Лапландіи, съ планомъ озера Могильнаго въ масшт. 340 с., сост. въ 1855 г. . . . . *бол. корр. I—1912*	—	60
1279	2,7 м.	л. а.	на мѣди	Отъ острова Вардэхуса до полуострова Рыбачьяго, съ планами: острова и гавани Вадсэ въ масшт. 600 саж., губы Печенги въ масшт. 1000 с. и губы Островской въ масшт. 852 саж. сост. въ 1839 г. . . . . *бол. корр. I—1911* *М. корр. I—1912*	—	60

№№ картъ.	Масштабъ въ 1 дюймѣ.	Величина.	Какимъ способомъ сдѣлана.	Названія атласовъ, картъ и плановъ.	Цѣна. Рубли.	Копѣйки.
214	28,5 с.	л. а. / 2	на алюм.	Сѣверная гавань Вардэ, съ планомъ острова и города Вардэ въ масшт. 600 саж., сост. въ 1889 г. . . . . *бол. корр. I—1912*	—	30
476	—	л. а.	на алюм.	Якорныя стоянки и бухты въ W-й части Мурманскаго или Лапландскаго берега: губа Паза въ масшт. 1200 с., губа Базарная въ масшт. 100 с., становище Финманское въ масшт. 100 с., S-я часть губы Печенги въ масшт. 200 с. (все къ картѣ № 1279), сост. въ 1897 г. . . . . *бол. корр. I—1912*	—	60
500	—	л. а. / 2	на алюм.	Якорныя стоянки на Мурманскомъ берегу: островъ Большой Айновъ, въ масшт. 270 с., губа Титовская въ масшт. 340 с. и якорная стоянка за о-омъ Малый Кильдинъ въ масшт. 340 саж., изд. 1898 г. . . . . *бол. корр. I—1912*	—	30
1299	2,7 м.	л. а.	на мѣди.	Отъ острова Кильдина до полуострова Рыбачьяго, съ планами: губы Вайды въ масшт. 800 с., губъ Уры и Ары въ масшт. 1150 с., Корабельной губы съ масшт. 330 саж., сост. въ 1840 г. . . . . *бол. корр. I—1912*	—	60
478	—	л. а. / 2	на алюм.	Якорныя стоянки на Рыбачьемъ полуостровѣ: губа Корабельная, въ масшт. 150 с.; Кійскаго рейда въ N-й части Волоковой губы, въ масшт.		

№№ картъ.	Масштабъ въ 1 дюймѣ.	Величина.	Какимъ способомъ сдѣлана.	Названія атласовъ, картъ и плановъ.	Цѣна. Рубли.	Цѣна. Копѣйки.
				460 с.; бухты Цыпъ-Наволокъ въ масшт. 165 с.; губы Вайда, въ масшт. 150 с., сост. въ 1897 г. . . *бол. корр. I—1912*	—	30
474	200 с.	л. а.	на алюм.	N-ый перешеекъ Рыбачьяго полуострова съ бухтою Озерко (Гавань Новой Земли), съ планомъ входа въ бухту Озерко въ масшт. 50 с., съ описей 1888 — 1894 г.г., сост. въ 1897 г. . . . . *бол. корр. I—1912*	—	60
367	—	л. а.	на алюм.	Якорныя мѣста въ Мотовскомъ заливѣ; губа Лица въ масшт. 200 с., N-ый перешеекъ Рыбачьяго полуострова съ гаванью Новой Земли въ масшт. 1060 с., Владимірскаго порта въ масшт. 100 с. и группы острововъ Вичаны въ масшт. 200 с., сост. въ 1889 г. . . *бол. корр. I—1912*	—	60
761	500 с.	л. а.	на алюм.	Сѣверная часть Кольскаго залива состав. въ 1909 г., съ планами: губы Пала, масш. 250 с., губы Тюва, въ масш. 250 с. губы Средней, масш. 250 с. Кувшинскаго салма, масш. 100 с. пролива по О-ю стор. о-ва Шалима, масш. 100 с. и входа въ губу Среднюю, масш. 100 с. . . . . *бол. корр. I—1912*	—	60
762	100 с.	л. а. / 2	на алюм.	Екатерининская гавань сост. въ 1909 г. по работамъ Отдѣльн. съемки Мурманс. берега 1907—1909 г.г. . . *бол. корр. I—1912*	—	20

№№ картъ.	Масштабъ въ 1 дюймѣ.	Величина.	Какимъ способомъ сдѣлана.	Названія атласовъ, картъ и плановъ.	Цѣна. Рубли.	Цѣна. Копѣйки.
749	250 с.	л. а. 2	на алюм.	Губа Сайда въ сѣверной части Кольскаго залива, по работамъ Отдѣльной Съемки Мурманскаго берега 1907—08г. сост. въ 1909 г. . . . . *бол. корр. I—1912*	—	30
722	250 с.	л. а. 4	на алюм.	Бухты сѣверной части Кольскаго залива: губы: Большая Волоковая, Оленья, по работ. Отдѣльн. Съемки Мурманскаго берега 1907 г., сост. въ 1908 г. . . . . *бол. корр. I—1912*	—	20
715	100 с.	л. а.	на алюм.	Бухты средней части Кольскаго залива: губа Челмпушка, губа Рослякова, губа Грязная, губа Варламова, все по работамъ Отдѣльн. Съемки Мурманскаго берега 1906 г., сост. въ 1908 г. *бол. корр. I—1912*	—	60
711	250 с.	л. а.	на алюм.	Южная часть Кольскаго залива, по работамъ Отд. Съемки Мурманскаго берега 1905 — 1906 г.г., сост. въ 1908 г. . . . . *М. корр. I—1912*	—	60
1891	2475 с.	л. а.	на мѣди	Лапландскій берегъ отъ о-ва Кильдина до Семи острововъ, сост. на основ. астрономич. пунктовъ Полк. Вилькицкаго и Лейт. Бухтѣева и по описямъ Кап. Литке, Рейнеке, Прапорщ. Кернера и Подполк. Деплоранскаго, съ планами: Кильдинскаго пролива съ губами Зеленецкой и Долгой въ масшт.		

№№ карть.	Масштабъ въ 1 дюймѣ.	Величина.	Какимъ способомъ сдѣлана.	Названія атласовъ, картъ и плановъ.	Цѣна. Рубли.	Копѣйки.
				2 в., губы Териберской—770 с., становища Шельпино—380 с., острововъ Вороньи Лудки и становища Гавриловскаго—410 с., губы Дальней Зеленецкой—380 с., губы Рында—610 с., сост. въ 1904 г. . . . . *бол. корр. I—1911* *М. корр. I—1912*	—	60
431	25 с.	л. а. 2	литограф.	Бухта у мыса Могильнаго на остр. Кильдинѣ, по описи крейс. Наѣздникъ въ 1893 г., сост. въ 1895 г. . . . . *бол. корр. I—1912*	—	30
746	250 с.	л. а. 2	на алюм.	Проливъ за островомъ Малый Олений, по работамъ Отд. Съемки Мурманскаго берега 1907—08 г. сост. въ 1909 г. . . . . *бол. корр. I—1912*	—	30
747	—	л. а.	на алюм.	Якорныя стоянки на Мурманскомъ или Лапландскомъ берегу: губы Рында масшт. 100 с. въ д. и губы Териберка масшт. 250 с. въ д., сост. въ 1909 г . *бол. корр. I—1912*	—	60
713	250 с.	л. а. 2	на алюм.	Проливъ за островомъ Большой Олений съ губами Порчниха и Захребетная, по описи отдѣльн. Съемки Мурманскаго берега въ 1907 г., сост, въ 1908 г . *бол. корр. I—1912*	—	30
737	100 с.	л. а. 2	на алюм.	Губа Подпахта по рекогносцировочной описи Отд. Съемки Мурманскаго берега въ 1908 г., сост. въ 1909 г. *бол. корр. I—1912*	—	30

№№ картъ.	Масштабъ въ 1 дюймѣ.	Величина.	Какимъ способомъ сдѣлана.	Названія атласовъ, картъ и плановъ.	Цѣна. Рубли.	Цѣна. Копѣйки.
1276	2,8 м.	л. а.	на мѣди	Отъ Семи острововъ до Святаго Носа, съ планами: Семи острововъ въ масшт. 1470 саж., острова Нокуевъ въ масшт. 1200 саж., и Іоканскихъ острововъ съ устьемъ рѣки Іоканки въ масшт. 1250 саж. сост. въ 1839 г. *бол. корр. I—1911* *М. корр. I—1912*	—	60
735	100 с.	л. а. / 2	на алюм.	Становище «Восточная Лица» по рекогносцировочной описи Отд. Съемки Мурманскаго берега 1908 г., сост. въ 1909 г. . . . . *бол. корр. I—1912*	—	30
586	200 с.	л. а. / 2	на алюм.	Планъ губы Ивановской, по работамъ Экспедиціи Сѣв. Ледов. ок. въ 1901 г., изд. 1902 г. . . . . *бол. корр. I—1912*	—	45
435	250 с.	л. а. / 2	на алюм.	Іоканскіе острова съ устьемъ рѣки Іоканки, сост. въ 1895 г. . . . . *бол. корр. I—1912*	—	30

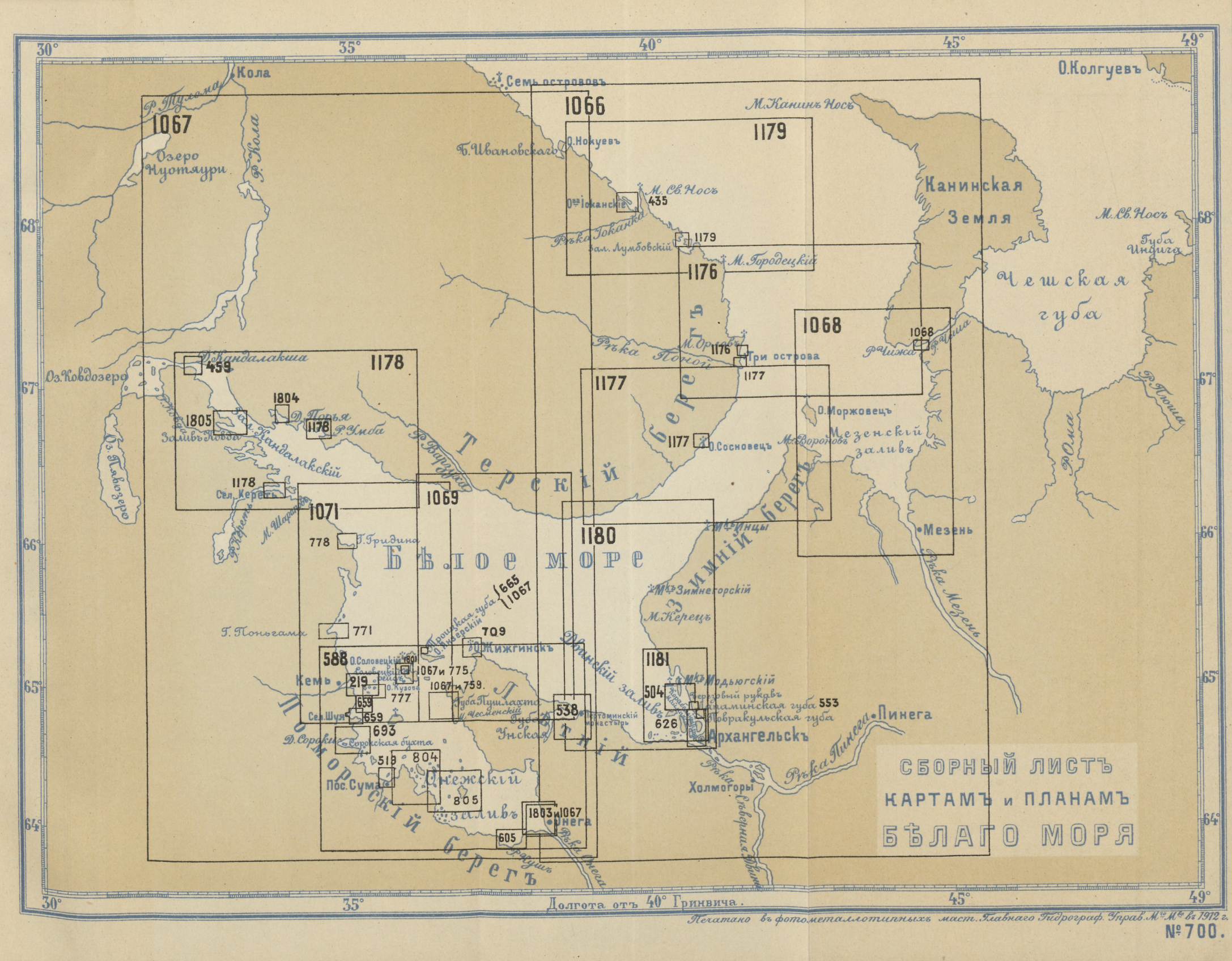

Печатано въ фотометаллотипныхъ маст. Главнаго Гидрограф. Управ. М-ва М. Вз. 1912 г.

№ 700.

№№ картъ.	Масштабъ въ 1 дюймѣ.	Величина.	Какимъ способомъ сдѣлана.	Названія атласовъ, картъ и плановъ.	Цѣна. Рубли.	Копѣйки.
				Бѣлаго моря.		
1067	9 м.	л. а.	на мѣди	Западная часть, съ планами: Соловецкаго рейда въ масшт. 1 в., Онежскаго рейда и входовъ въ р. Онегу въ масшт. 2 в., Троицкой губы на NW-мъ берегу о-ва Анзерскаго въ масшт. 1 в., сост. въ 1833 г. . . . *бол. корр. I—1912*	—	60
1066	8,75 м.	л. а.	на мѣди	Восточная часть, сост. въ 1833 г. *бол. корр. I—1912*	—	60
1179	2,8 м.	л. а.	на мѣди	Отъ Святого Носа до мыса Городецкаго, съ планомъ: Лумбовскаго залива въ масшт. 1,4 в., сост. въ 1834 г. *бол. корр. I—1912*	—	60
1176	3 м.	л. а.	на мѣди	Часть Бѣлаго моря, заключающая Сѣверныя кошки, съ планомъ Трехъ острововъ въ масшт. 460 саж., сост. въ 1834 г. . . . . *бол. корр. I—1912*	—	60
1068	3 м.	л. а.	на мѣди	Мезенскій заливъ сост. въ 1833 г., съ планомъ устья рѣки Чижи въ масшт. 500 саж., сост. въ 1912 г. . . . . *бол. корр. I —1912*	—	60
1177	3,1 м.	л. а.	на мѣди	Часть Бѣлаго моря, отъ рѣки Поноя до мыса Инцы, съ планами: рейда острова Сосновца въ масшт. 666 саж. и устья рѣки Поной въ масшт. 800 саж., сост. въ 1834 г. . . . . *бол. корр. I—1912*	—	60

№№ картъ.	Масштабъ въ 1 дюймѣ.	Величина.	Какимъ способомъ сдѣлана.	Названія атласовъ, картъ и плановъ.	Цѣна. Рубли.	Цѣна. Копѣйки.
1180	3,3 м.	л. а	на мѣди	Часть Бѣлаго моря съ Двинскимъ заливомъ, сост. въ 1834 г. . . . . *бол. корр. I—1912*	—	60
1181	1,2 м.	л. а.	на мѣди	Устья рѣки Сѣверной Двины, сост. въ 1832 г. . . . . *бол. корр. I—1912*	—	60
504	400 с.	л. а. / 2	на алюм.	Часть Березоваго рукава рѣки Сѣверной Двины отъ Модьюгскаго маяка до Лапоминской гавани, по работамъ 1893 и 1904 г.г., сост. въ 1906 г. *бол. корр. I—1912*	—	30
626	400 с.	л. а.	на алюм.	Рѣка Маймакса и Корабельный рукавъ, по работамъ 1893, 1901 и 1903 г.г., сост. въ 1904 г. . . . . *бол. корр. I—1912*	—	60
553	100 с.	л. а. / 2	на алюм.	Лапоминская гавань, по съемкѣ и промѣру Штабсъ-Кап. Лемякова въ 1890 и 1899 г.г., сост. въ 1900 г. . *бол. корр. I—1912*	—	30

№№ картъ.	Масштабъ въ 1 дюймѣ.	Величина.	Какимъ способомъ сдѣлана.	Названія атласовъ, картъ и плановъ.	Цѣна. Рубли.	Копѣйки.
538	250 с.	л. а.	на алюм.	Входъ въ Унскую губу, по работамъ 1898 г., сост. въ 1899 г. . . . . *бол. корр. I—1912*	—	45
1069	3,2 м.	л. а.	на мѣди	Часть Бѣлаго моря, отъ мыса Чесминскаго до Терскаго берега, сост. въ 1833 г. съ планомъ устья рѣки Варзухи въ масшт. 500 саж. сост. въ 1912 г. . . . . *бол. корр. I—1912*	—	60
588	3000 с.	л. а.	на алюм.	Онежскій заливъ, по работамъ 1887 — 1908 г.г., сост. въ 1908 г. . *бол. корр. I—1912*	—	60
771	250 с.	л. а.	на алюм.	Губа Поньгама, по работамъ Отдѣл. съемки Бѣлаго моря 1900, 1908 и 1909 г.г., сост. 1910 г. . . . . *М. корр. I—1911*	—	60
709	500 с.	л. а. 2	на алюм.	Фарватеры по южную сторону о-ва Жижгинскъ, по работамъ отдѣльной съемки Бѣлаго моря въ 1905 г., сост. въ 1907 г. . . . . *бол. корр. I—1912*	—	30
777	250 с.	л. а.	на алюм.	Острова Кузова, по работамъ Отдѣл. съемки Бѣлаго моря 1890, 1903 и 1906 г.г. сост. въ 1910 г.	—	60

№№ картъ.	Масштабъ въ 1 дюймѣ.	Величина.	Какимъ способомъ сдѣлана.	Названія атласовъ, картъ и плановъ.	Цѣна. Рубли.	Цѣна. Копѣйки.
778	250 с.	л. а.	на алюм.	Губа Гридина, по работамъ Отдѣл. съемки Бѣлаго моря 1903 г. сост. въ 1910 г.	—	60
759	250 с.	л. а.	на алюм.	Губа Пушлахта, по работамъ Отдѣл. емки Бѣлаго моря 1889, 1892, 1901 и 1905 г.г. сост. въ 1909 г. . . . *бол. корр. I—1911* *М. корр. I—1912*	—	60
1803	500 с.	л. а. / 2	гелеограв.	Онежскій рейдъ и входы въ рѣку Онегу, по съемкѣ 1886—1890 г.г., сост. въ 1895 г. (гелеогр. 1898 г.). . *бол. корр. I—1912*	—	30
605	500 с.	л. а. / 2	на алюм.	Подходъ къ Кушъ рѣкѣ, по работамъ 1888—1901 г.г., сост. въ 1903 г. *бол. корр. I—1912*	—	30
804	500 с.	л. а.	на алюм.	Часть Онежскаго залива отъ мыса Островскаго до о-вовъ Салма-луды, сост. въ 1911 г. по работамъ Отдѣл. съемки Бѣлаго моря 1895 и 1908 г. *М. корр. I—1912*	—	60

№№ картъ.	Масштабъ въ 1 дюймѣ.	Величина.	Какимъ способомъ сдѣлана.	Названія атласовъ, картъ и плановъ.	Цѣна. Рубли.	Цѣна. Копѣйки.
805	500 с.	л. а.	на алюм.	Часть Онежскаго залива, отъ Кондострова до Мягострова, сост. въ 1911 г. по работамъ Отдѣл. съемки Бѣлаго моря 1895 и 1908 г. . . . . *М. корр. I—1912*	—	60
519	250 с.	л. а.	на алюм.	Сумскій рейдъ, по работамъ Отд. съем. Бѣлаго моря 1893, 1895 и 1897 г.г., сост. въ 1898 г. . . . . *бол. корр. I—1912*	—	60
693	500 с.	л. а. 2	на алюм.	Сорокская бухта, по описи 1887, 1888, 1893 и 1894 г.г., сост. въ 1896 г. . . . . *бол. корр. I—1912*	—	45
659	250 с.	л. а.	на алюм.	Фарватеры къ селенію Шуя, по работамъ 1904 г., сост. въ 1905 г. . *бол. корр. I—1912*	—	60
1071	3,25 м.	л. а.	на мѣди	Часть Бѣлаго моря, отъ деревни Шуи до мыса Шарапова, сост. въ 1833 г. . . . . *бол. корр. I—1912*	—	60

№№ картъ.	Масштабъ въ 1 дюймѣ.	Величина.	Какимъ способомъ сдѣлана.	Названія атласовъ, картъ и плановъ.	Цѣна. Рубли.	Цѣна. Копѣйки.
665	100 с.	л. а.	на алюм.	Троицкая губа на NW-мъ берегу о-ва Анзерскаго, по работамъ Отд. съемки Бѣлаго моря 1904 г., сост. въ 1905 г. *М. корр. I—1910*	—	60
775	250 с.	л. а. / 2	на алюм.	Соловецкій заливъ, по работамъ Отдѣл. съемки Бѣлаго моря 1889, 1892 и 1893 г.г., сост. въ 1910 г. . *бол. корр. I—1912*	—	60
1801	75 с.	л. а.	гелеограв.	Соловецкіе рейды, по описи 1889 и 1892 г.г., сост. въ 1895 г. (гелеогр. 1898 г.) . . . . . *бол. корр. I—1912*	—	60
219	250 с.	л. а.	на алюм.	Фарватеры къ гор. Кеми, сост. въ 1893 г. . . . . *бол. корр. I—1912*	—	60
1178	3 м.	л. а.	на мѣди	Кандалакскій заливъ, съ планами: рейда с. Керети въ масшт. 815 с. и заливовъ, восточнѣе рѣки Умбы въ масшт. 670 с., сост. въ 1834 г. . . . . *бол. корр. I—1912*	—	60
1805	316 с.	л. а.	гелеограв.	Заливъ Ковда, по описи 1891 г., сост. въ 1896 г. (гелеогр. 1898 г.) . *М. корр. I—1911*	—	60

№№ картъ.	Масштабъ въ 1 дюймѣ.	Величина.	Какимъ способомъ сдѣлана.	Названія атласовъ, картъ и плановъ.	Цѣна. Рубли.	Цѣна. Копѣйки.
459	250 с.	л. а. 2	на алюм.	Рейдъ у деревни Кандалакши, сост. въ 1896 г. . . . . *бол. корр. I—1911*	—	30
1804	—	л. а. 2	гелеограв.	Фарватеръ на рейдъ у деревни Порья въ масшт. 512 с. и якорное мѣсто этого рейда въ масшт. 256 с., сост. въ 1895 г. (гелеогр. 1898 г.) . . . . . *бол. корр. I—1912*	—	30
1196	—	л. а.	на мѣди	Виды береговъ Бѣлаго моря	—	60
1197	—	л. а.	на мѣди	Виды береговъ Бѣлаго моря	—	60

№№ картъ.	Масштабъ въ 1 дюймѣ.	Величина.	Какимъ способомъ сдѣлана.	Названія атласовъ, картъ и плановъ.	Цѣна. Рубли.	Цѣна. Копѣйки.
				Сѣвернаго Ледовитаго океана.		
222	150 в.	2 / л. а.	литограф.	Сѣверный Ледовитый океанъ въ границахъ Россійской Имперіи, составлено на основаніи русскихъ гидрографическихъ изслѣдованій съ 1734 по 1871 г., съ показаніемъ кто и когда производилъ изслѣдованія, сост. въ 1872 г. *бол. корр. I—1909*	2	—
555	1200 с.	л. а. / 4	на алюм.	Медвѣжій островъ, по съемкѣ Шведской Полярной Экспедиціи 1898 г., съ планомъ Южной бухты на Медвѣжьемъ о-вѣ, по описи той-же Эксп., въ м. 180 с., сост. въ 1903 г. . . . . *бол. корр. I—1912*	—	20
1662	50 в.	л. а.	на мѣди	Сѣверный Ледовитый океанъ и Карское море съ Новою Землею, съ планомъ бухты Диксонъ въ масшт. 1,5 м., сост. въ 1872 г. . . . . *бол. корр. I—1910*	—	60
1655	20 в.	л. а.	на мѣди	Сѣверный Ледовитый океанъ, отъ м. Св. Носа до Карскаго моря, съ описей 1821—1861 г.г., съ планомъ подхода съ становищу Бугрино, на о-вѣ Колгуевѣ, масшт. 4 в. въ д. сост. въ 1871 г. . . . . *бол. корр. I—1912*	—	60

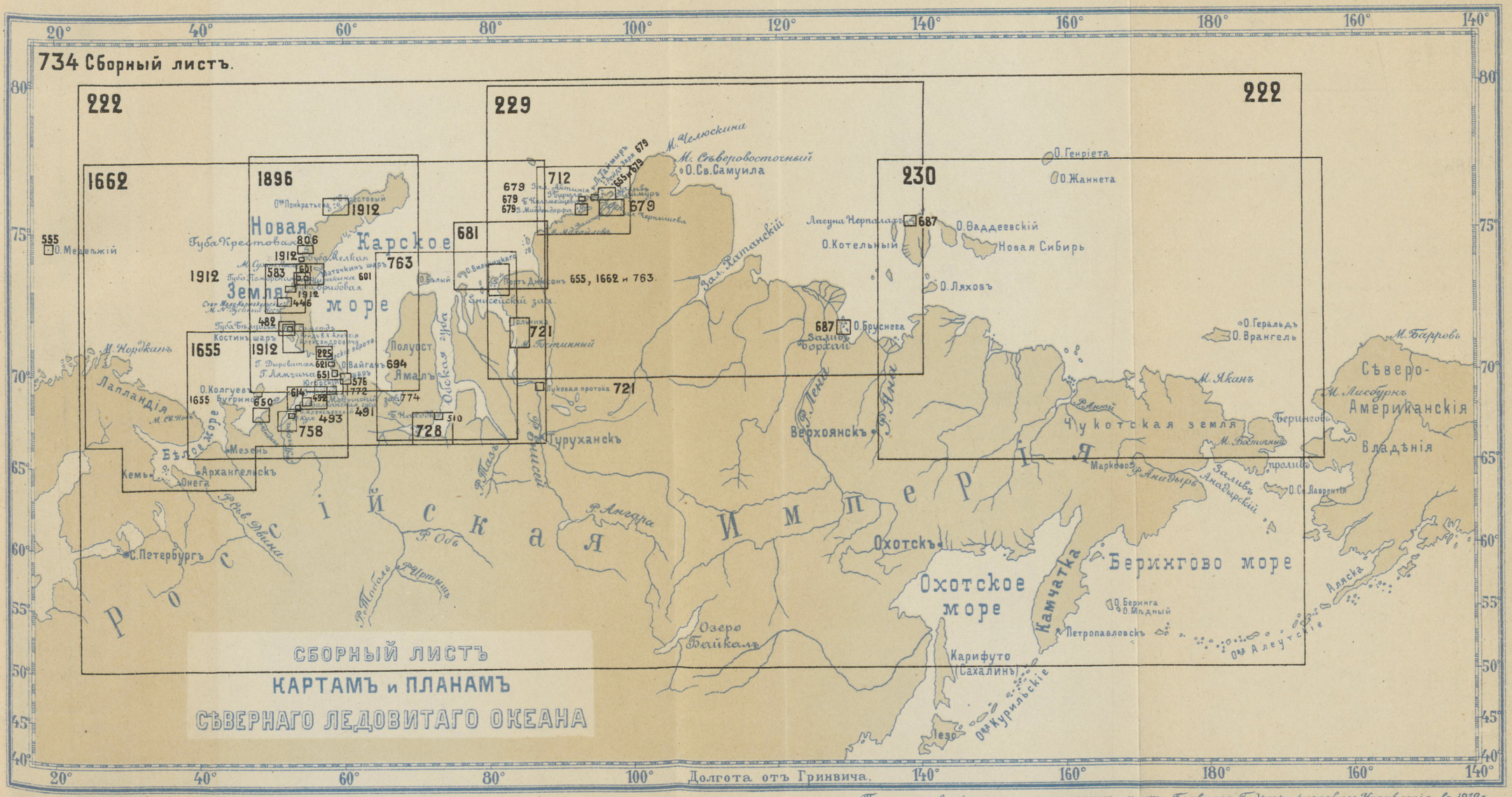

Печатано въ фотометаллотипныхъ маст. Главнаго Гидрографическаго Управленія въ 1912 г.

№ 701.

№№ картъ.	Масштабъ въ 1 дюймѣ.	Величина.	Какимъ способомъ сдѣлана.	Названія атласовъ, картъ и плановъ.	Цѣна. Рубли.	Копѣйки.
650	2 в.	л. а. 2	на алюм.	Индигская губа и рѣка Индига по работамъ Гидрогр. Экспедиціи Сѣвернаго Ледов. ок. въ 1903 г., сост. въ 1904 г. . . . . *бол. корр. I—1912*	—	30
614	2342 с.	л. а.	на алюм.	Печорскій заливъ, по работамъ Гидрографич. Экспедиціи Сѣвернаго Ледов. ок. 1898—1902 г.г., сост. въ 1903 г. . . . . *бол. корр. I—1910* *М. корр. I—1912*	—	60
772	2000 с.	л. а. 2	на алюм.	Часть Сѣвернаго Ледовитаго океана, отъ Печорскаго залива до Югорскаго шара, по работамъ штурмана Иванова 1826 г и Гидрографич. Экспед. Сѣверн. Ледов. ок. въ 1898—1904 г. сост. въ 1910 г. . . . . *бол. корр. I—1912*	—	30
774	200 с.	л. а. 2	на алюм.	Медынскій заворотъ, по работамъ Гидрограф. Экспед. Сѣверн. Ледов. ок. 1903—1904 г., сост. въ 1910 г.	—	30
758	4 в.	л. а. 2	на алюм.	Рѣка Печора, отъ мыса Соколка до залива Захребетный, по работамъ 1826—1899 г., сост. въ 1909 г. . . *бол. корр. I—1910*	—	30
		л. а.	на алюм.	Рѣка Печора, составл. Шкиперомъ дальн. плав. г. Гестъ.	—	60

№№ картъ.	Масштабъ въ 1 дюймѣ.	Величина.	Какимъ способомъ сдѣлана.	Названія атласовъ, картъ и плановъ.	Цѣна. Рубли.	Цѣна. Копѣйки.
492	500 с.	л. а. 2	на алюм.	Болванская губа въ лиманѣ рѣки Печоры, по описи 1894 г., сост. въ 1898 г. . . . . *бол. корр. I—1912*	—	30
491	50 с.	л. а. 4	на алюм.	Планъ промѣра у острова Алексѣевскаго (Эрупанъ) въ устьѣ рѣки Печоры, по работамъ 1894 г., сост. въ 1898 г. . . . . *бол. корр. I—1912*	—	30
493	100 с.	л. а. 4	на алюм.	Рѣка Печора у деревни Куи, по работамъ 1894 г., сост. въ 1898 г. . . *бол. корр. I—1912*	—	30
576	1 м.	л. а. 2	на алюм.	Югорскій Шаръ, по работ. Экспедиціи Сѣв. Ледов. ок. въ 1898—1900 г.г., сост. въ 1901 г. . . . . *бол. корр. I—1912*	—	30
651	1 в.	л. а. 4	на алюм.	NW-ая часть губы Лямчиной, по работамъ Гидр. Экспедиціи Сѣверн. Ледов. ок. въ 1903 г., сост. въ 1904 г. *бол. корр. I—1911*	—	20
694	1 м.	л. а.	на алюм.	NW-ая часть о-ва Вайгачъ съ губой Долгой, по работамъ 1901—1904 г.г., сост. въ 1907 г . . . . . *бол. корр. I—1912*		45

№№ картъ.	Масштабъ въ 1 дюймѣ.	Величина.	Какимъ способомъ сдѣлана.	Названія атласовъ, картъ и плановъ.	Цѣна. Рубли.	Цѣна. Копѣйки.
621	200 с.	л. а.	на алюм.	Губа Дыроватая, на W-мъ берегу острова Вайгачъ, по работамъ Гидр. Эксп. Сѣв. Ледов. ок. 1902 и 1903 г.г., сост. въ 1903 г. . . . . *бол. корр. I—1912*	—	60
1896	24 в.	2 / л. а.	на алюм.	Новая Земля съ западной частью Карскаго моря, сост. въ 1897 г. . . *бол. корр. I—1912*	1	20
583	3 м.	л. а.	на алюм.	W-й берегъ Новой Земли, отъ м. Сухой Носъ до мыса Сѣверный Гусиный Носъ, съ русскихъ описей 1821—1901 г.г., сост. въ 1892 г. . . . . *бол. корр. I—1909* *М. корр. I—1911*	—	60
601	3 в.	л. а.	на алюм.	Маточкинъ Шаръ и губа Серебрянка, по описи 1835 г., по промѣру 1823, 1889 и 1893 г.г. и по работамъ Экспедиціи Сѣвернаго Ледов. ок. 1901 г., съ планомъ рѣки Чиракиной въ масшт. 100 с., сост. въ 1902 г. . *бол. корр. I—1912*	—	60
1912	—	л. а / 2	на алюм.	Якорныя мѣста на южномъ и западномъ берегу Новой Земли, сост. въ 1909 г, *бол. корр. I—1912*	—	30
806	1 м	л. а.	на алюм.	Губа Крестовая на Новой землѣ, сост. въ 1911 г. по работ. Шт.-Кап. Сѣдова произвед. въ 1910 г.	—	30

№№ картъ.	Масштабъ въ дюймѣ.	Величина.	Какимъ способомъ сдѣлана.	Названія атласовъ, картъ и плановъ.	Цѣна. Рубли.	Цѣна. Копѣйки.
446	200 с.	л. а. 2	на алюм.	Мало-Кармакульское становище, по работамъ 1877 — 1894 г.г., сост. въ 1896 г. . . . . *бол. корр. I—1912*	—	30
482	—	л. а.	на алюм.	Губа Бѣлушья на Новой Землѣ въ масшт. 400 с. и бухта Самоѣдъ въ Бѣлушьей губѣ въ масшт. 100 с., сост. въ 1897 г, ... *бол. корр. I—1912*	—	60
225	675 с.	л. а.	на алюм.	Юго-восточная часть Новой Земли, по описи Подпор. Пахтусова въ 1833 г., сост. въ 1895 г, ... *бол. корр. I—1912*	—	60
763	25 в.	л. а.	на алюм.	Обская губа и Енисейскій заливъ, по работамъ 1828 — 1909 г.г., сост. въ 1910 г. съ планомъ о-ва Диксонъ, масш. 4 вер. . . . . *бол. корр. I—1912*	—	60
728	5 м.	л. а.	на алюм,	Южная часть Обской губы, по работамъ экспедиціи Подполк. Вилькицкаго 1896 г., сост. въ 1908 г. . . . . *бол. корр. I—1910* *М. корр. I—1911*	—	60
510	1 в.	л. а. 2	на алюм.	Планъ бухты Находка въ Обской губѣ, сост. въ 1898 г . . . . . *бол. корр. I—1912*	—	30
681	5 м.	л. а.	на алюм.	NO-ая часть Карскаго моря отъ о-ва Вилькицкаго до мыса Михайлова, сост. Лейт. Колчакъ въ 1906 г. . . . *М. корр. I—1911*	—	60

№№ картъ.	Масштабъ въ 1 дюймѣ.	Величина.	Какимъ способомъ сдѣлана.	Названія атласовъ, картъ и плановъ.	Цѣна. Рубли.	Копѣйки.
721	—	л. а. 2	на алюм.	Рѣка Енисей отъ входа до мыса Гостинный въ масшт. 5 в. и Луковая протока въ рѣкѣ Енисей въ масшт. 125 с., оба по работ. экспедиціи Подполк. Вилькицкаго въ 1894 г., сост. въ 1907 г. . . . . *бол. корр. I—1912*	—	30
(*)	5 в.	12 л. а.	текстъ типогр. карты литограф.	Атласъ рѣки Енисея отъ гор. Енисейска до Енисейскаго залива, составл. Гидрогр. Экспедиціей подъ начальствомъ Подполковника Вилькицкаго (состоитъ изъ 2-хъ лист. текста, 9-ти лист. рѣки и 1 сборн. листа). изд. 1900 г.	—	—
(*)	50 в.	2 л. а.	литограф.	Рѣка Енисей, изд. 1893 г. . . .	—	—
229	50 в.	2 л. а.	литограф.	Сѣверный Ледовитый океанъ, отъ Енисейскаго залива до рѣки Яны, съ описей 1734—1823 г.г., сост. въ 1874 г. *бол. корр. I—1910*	1	20
712	5 м.	л. а.	на алюм.	Сѣверо-восточная часть Карскаго моря отъ мыса Михайлова до устья рѣки Таймыры (берегъ Лейтенанта Харитонова, Лаптева, архипелагъ Норденшильда и Таймырскій заливъ), сост. въ 1908 г. . . . . *М. корр. I—1911*	—	60
679	—	л. а.	на алюм.	Якорныя мѣста на NW-мъ берегу Таймырскаго полуострова, по работамъ Русской Полярной экспедиціи подъ начальствомъ Барона Толя въ 1900—01 г.г.: входъ въ заливъ Миддендорфа въ масшт. 731 с., заливы		

№№ картъ.	Масштабъ въ 1 дюймѣ.	Величина.	Какимъ способомъ сдѣлана.	Названія атласовъ, картъ и плановъ.	Цѣна. Рубли.	Копѣйки.
				Вальтера, Зееберга и Чернышева въ южной части Таймырскаго залива въ масшт. 3 м., рейдъ Заря въ масшт. 0,5 м., бухта Коломейцева въ масшт. 0,5 м. и Сѣверная бухта въ заливѣ Бируля въ масшт. 1 м., сост. въ 1906 г. *бол. корр. I—1912*	—	45
655	500 с.	л. а. / 2	на алюм.	Островъ и бухта Диксонъ, по описи Гидрогр. Экспедиціи въ 1894 г., сост. въ 1905 г. . . . . *бол. корр. I—1912*	—	30
230	50 в.	2 / л. а.	литограф.	Сѣверный Ледовитый океанъ, отъ устья рѣки Яны до Берингова пролива, съ описей 1721—1823 г.г., сост, въ 1874 г. . . . . *бол. корр. I—1911*	1	20
687	—	л. а.	на алюм.	Якорныя стоянки на остр. Котельномъ и въ зал. Борхая, по работамъ Русской Полярной экспедиціи подъ начальств. Барона Толля: губа Нерпичья и лагуна Нерпалахъ въ масшт. 0,5 м., островъ Брусневъ въ масшт. 250 с., входа въ лагуну Нерпалахъ въ масшт. 1 каб. и карта бухты Тикси въ масшт. 2 м., сост. въ 1906. г. . . *бол. корр. I—1912*	—	45

1839 Генер. карта Чернаго и Азовскаго морей.

СБОРНЫЙ ЛИСТЪ
КАРТАМЪ и ПЛАНАМЪ
ЧЕРНАГО и АЗОВСКАГО МОРЕЙ

785 Магнитная карта

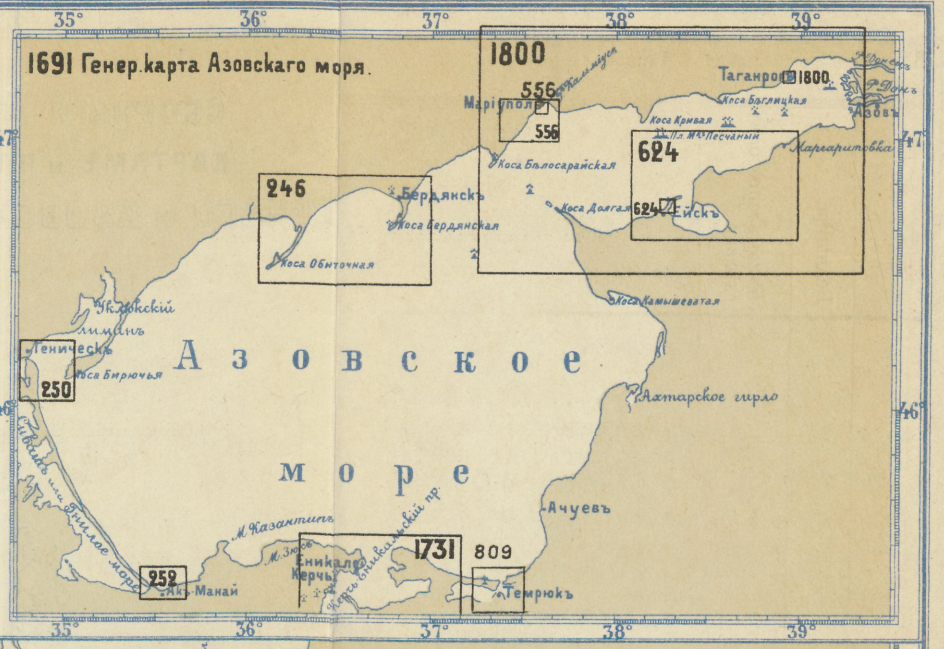

Печатано въ фотометаллотипн. маст. Гидрограф. Управ. М-ва Вн. Дѣлъ 1912 г.

№ 703.

КАРТЫ

Чернаго и Азовскаго морей.

№№ картъ.	Масштабъ въ 1 дюймѣ.	Величина.	Какимъ способомъ сдѣлана.	Названія атласовъ, картъ и плановъ.	Цѣна. Рубли.	Копѣйки.
				Чернаго моря.		
1762	18 м.	л. а.	на мѣди	Сборный листъ картамъ и планамъ Чернаго и Азовскаго морей, изд. 1909 г. *бол. корр. I—1910* *М. корр. I—1911*	—	60
785	57 м.	л. а. / 4	на алюм.	Магнитная карта Чернаго и Азовскаго морей, съ линіями равнаго склоненія для эпохи 1909,5 г., изд. 1910 г.	—	15
1839	18 м.	л. а.	на мѣди	Генеральная Чернаго и Азовскаго морей, сост. въ 1903 г. по работамъ Черноморской Гидрографич. Экспедиціи Отдѣльной съемки Чернаго и Азовскаго морей съ 1871 по 1899 г., по описи кап. лейт. Манганари 1828—1836 г.г . . . . . *бол. корр. I—1912*	—	60
1811	5,75 м.	л. а.	на мѣди	NW-ая часть Чернаго моря, отъ Кюстенджe до Балаклавы, сост. въ 1900 г. съ описей 1870—1893 г.г. . . . . *бол. корр. I—1912*	—	60

№№ картъ.	Масштабъ въ 1 дюймѣ.	Величина.	Какимъ способомъ сдѣлана.	Названія атласовъ, картъ и плановъ.	Цѣна. Рубли.	Копѣйки.
1789	1,5 м.	л. а.	на мѣди	NW-ая часть Чернаго моря отъ Днѣстровскаго лимана до г. Очакова, сост. въ 1898 г. по описи Черноморской Гидрографической Экспедиціи 1871—1887 г.г. . . . . *бол. корр. I—1912*	—	60
1709	300 с.	л. а.	на мѣди	Одесскаго залива, отъ мыса Большой Фонтанъ до мыса Е, сост. въ 1887 г. по описи Черноморской Гидрограф. Экспедиціи 1881 г. . . . . *бол. корр. I—1912*	—	60
554	50 с. въ 0,01 с.	л. а.	на алюм.	Одесскій портъ, сост. въ 1900 г. по работамъ М-ства Пут. Сообщ. въ 1892 и 1893 г.г. . . . . *бол. корр. I—1912*	—	60
1699	600 с.	л. а.	на мѣди	Западная часть Днѣпровскаго лимана, сост. въ 1884 г. по описи Черноморской Гидрографической Экспедиціи 1871—1878 г.г. . . . . *бол. корр. I—1912*	—	60
1707	580 с.	л. а.	на мѣди	Рѣка Бугъ, отъ Николаева до Днѣпровскаго лимана, сост. въ 1885 г. по описи Черноморской Гидрограф. Экспедиціи 1873—1880 г.г. . . . . *бол. корр. I—1912*	—	60

№№ картъ.	Масштабъ въ 1 дюймѣ.	Величина.	Какимъ способомъ сдѣлана.	Названія атласовъ, картъ и плановъ.	Цѣна. Рубли.	Копѣйки.
731	200 с.	л. а.	на алюм.	Рѣка Бугъ, отъ Константиновскаго маяка до мыса Варваровки со входомъ въ рѣку Ингулъ, по работамъ Гидрограф. экспед. Чернаго моря 1879—1880 г.г. сост. въ 1909 г. . . . . *бол. корр. I—1912*	—	60
1713	1,5 м.	л. а.	на мѣди	Днѣпровскій лиманъ, Егорлыцкій и Тендровскій заливы съ частью Чернаго моря, отъ Очакова до Джарылгатскаго залива, сост. въ 1889 г. по описи Черноморской Гидрограф. Экспедиціи 1873—1880 г.г. . . . . *бол. корр. I—1912*	—	60
724	600 с.	л. а.	на алюм.	Устье рѣки Днѣпръ съ подходнымъ къ гор. Херсонъ морскимъ и рѣчнымъ 24-хъ фут. каналомъ, по работамъ М-ства Пут. Сообщ. 1895 и 1903 г.г., сост. въ 1908 г. . . . . *бол. корр. I—1912*	—	60
—	238 с.	л. а. 4	на алюм.	Приложеніе къ картамъ №№ 1713 и 724. Планъ г. Херсонъ по работ. город. землемѣра С. И. Щелкунова 1902 и 1907 г. и Мин. Пут. Сообщ. 1895—1903 г. сост. въ 1911 г. . . .	—	15
1794	2 м.	л. а.	на мѣди	Каркинитскій заливъ, сост. въ 1898 г. по описи Черноморск. Гидрогр. экспед. 1874—1891 г.г. . . . . *бол. корр. I—1912*	—	60
597	100 с.	л. а. 8	на алюм.	Портъ Хорлы, сост. въ 1902 г. по съемкѣ Землемѣра Миллера. . . . . *бол. корр. I—1912*	—	20

№№ картъ.	Масштабъ въ дюймѣ.	Величина.	Какимъ способомъ сдѣлана.	Названія атласовъ, картъ и плановъ.	Цѣна. Рубли.	Цѣна. Копѣйки.
1730	200 с.	л. а. / 2	на мѣди	Бухта Ярылгачъ, сост. въ 1891 г. отдѣльной съемкой Кавказскаго берега Черн. моря по описи 1888 и 1889 г.г. *бол. корр. I—1912*	—	30
237	100 с.	л. а. / 2	на мѣди	Акъ-Мечетская бухта, сост. въ 1889 г. отдѣльн. съемкой Кавказскаго берега Чернаго моря. . . . . *бол. корр. I—1912*	—	30
525	200 с.	л. а. / 2	на алюм.	Караджинская бухта, сост. въ 1899 г. по описи 1889—1890 г.г. . . . . *бол. корр. I—1912*	—	30
475	2 м.	л. а.	на алюм.	Юго-западный берегъ Крыма, отъ мыса Тарханкутъ до мыса Херсонесъ, сост. въ 1898 г. по описи 1875—1893 г.г . . . . . *бол. корр. I—1912*	—	60
535	100 с.	л. а.	на алюм.	Заливъ Евпаторія, сост. въ 1899 г. по описи 1890 и 1891 г.г., рейдъ Алушта, по описи 1896 г. и Ялтинскій рейдъ, по описи 1873 г. . . . . *бол. корр. I—1912*	—	60
1827	400 с.	л. а.	на мѣди	Часть западнаго берега Крыма, отъ мыса Лукулъ до мыса Херсонесъ, сост. въ 1900 г. по описи Черноморской Гидрограф. Экспедиціи 1875—1893 г.г. и по работамъ Топографическаго Отдѣла Главн. Штаба . . . . . *бол. корр. I—1912*	—	60

№№ картъ.	Масштабъ въ 1 дюймѣ.	Величина.	Какимъ способомъ сдѣлана.	Названія атласовъ, картъ и плановъ.	Цѣна. Рубли.	Цѣна. Копѣйки.
1797	2 м.	л. а.	на мѣди	Южный берегъ Крыма, отъ мыса Херсонесъ до мыса Меганомъ, сост. въ 1900 г. по описи Черноморской Гидрогр. эксп. 1872—1896 г.г. . . . *бол. корр. I—1912*	—	60
1838	1 м.	л. а.	на мѣди	Часть берега Чернаго моря, отъ гор. Севастополя до гор. Ялты, сост. въ 1901 г. по описи Гидрограф. Экспедиціи Чернаго моря 1872—1896 г.г. . . *бол. корр. I—1912*	—	60
1760	150 с.	л. а.	на мѣди	Часть W-го берега Крымскаго полуострова, отъ мыса Херсонесъ до Севастопольской бухты, сост. въ 1896 г. по описи Черноморской съемки 1890 и 1892 г.г. . . . . *бол. корр. I—1912*	—	60
780	25 с.	л. а.	на алюм.	Балаклавская бухта, по работамъ транспорта «Казбекъ» 1909 г. сост. въ 1910 г. . . . . *бол. корр. I—1912*	—	60

№№ картъ.	Масштабъ въ 1 дюймѣ.	Величина.	Какимъ способомъ сдѣлана.	Названія атласовъ, картъ и плановъ.	Цѣна. Рубли.	Цѣна. Копѣйки.
1781	2 м.	л. а.	на мѣди	Восточная часть южнаго берега Крыма, отъ мыса Судакъ до м. Панагія, сост. въ 1897 г.. по описи Черномор. Гидрограф. Экспедиціи 1872—1893 г.г. *бол. корр. I—1912*	—	60
1770	600 с.	л. а.	на мѣди.	Ѳеодосійскій заливъ отъ мыса Кіикъ-Атлама до мыса Чауда, сост. въ 1896 г., по описи Черноморской Гидрографич. Экспедиціи 1875—1888 г.г. . . . . *бол. корр. I—1912*	—	60
572	24 с.	л. а.	на алюм.	Ѳеодосійскій портъ, сост. въ 1901 г. по описи М-ства Пут. Собщ. въ 1899 г. *бол. корр. I—1912*	—	60
1731	1 м.	л. а.	на мѣди	Керчь-Еникальскій проливъ, сост. въ 1877 г. по описи Черноморск. Гидрограф. Экспедиціи 1871—1874 г.г. . *бол. корр. I—1912*	—	60
584	350 с.	л. а.	на алюм.	Керчь-Еникальскій проливъ, сост. въ 1901 г. по работамъ Отд. съемки Чернаго моря 1872—1900 г.г. . . . . *бол. корр. I—1912*	—	60
5	7,75 м.	л. а.	на мѣди	Восточный берегъ Чернаго моря, отъ мыса Таклы до рѣки Ріона, сост. въ 1840 г. по описи Кап.-Лейт. Манганари 1834 г. . . . . *бол. корр. I—1909* *М. корр. I—1912*	—	60

№№ картъ.	Масштабъ въ 1 дюймѣ.	Величина.	Какимъ способомъ сдѣлана.	Названія атласовъ, картъ и плановъ.	Цѣна. Рубли.	Цѣна. Копѣйки.
1732	2 м.	л. а.	на мѣди	Сѣверо-восточная часть Чернаго моря, отъ Керченскаго пролива до Геленджикской бухты, сост. въ 1889 г. по описи Черноморск. Гидрогр. Экспед. 1871—1885 г.г., съ планами: Геленджикской бухты сост. въ 1898 г. въ масшт. 400 с. и Анапскаго рейда, сост. въ 1896 въ масшт. 500 с., ... *бол. корр. I—1912*	—	60
452	200 с.	л. а.	на алюм.	Анапскій рейдъ, сост. въ 1896 г. по описи Черноморск. Гидрограф. Экспедиціи 1873 — 1876 и 1884 г.г., пополн. по промѣру порт. судна Вѣха 1895 г. и работами М-ства Пут. Сообщ. 1894 г. . . . . *бол. корр. I—1912*	—	60
241	400 с.	л. а. / 2	на камнѣ	Новороссійская бухта, сост. въ 1884 г. Главнымъ Управленіемъ Черноморск. флота и портовъ по описи Черноморск. Гидрограф. Экспедиціи 1881—1883 г.г. . . . . *бол. корр. I—1912*	—	30
550	60 с.	л. а.	на алюм.	Новороссійская гавань и портъ, сост. въ 1901 г. по работамъ М-ства Пут. Сообщ.. . . . . *бол. корр. I—1912*	—	60
1824	2 м.	л. а.	на мѣди	Сѣверо-восточная часть Чернаго моря, отъ Геленджикской бухты до рѣки Псезуапе, сост. въ 1900 г. съ описей 1875—1895 г.г. . . . . *бол. корр. I—1912*	—	60

№№ картъ.	Масштабъ въ 1 дюймѣ.	Величина.	Какимъ способомъ сдѣлана.	Названія атласовъ, картъ и плановъ.	Цѣна. Рубли.	Цѣна. Копѣйки.
1733	50 с.	л. а. 2	литограф.	Бухта Джубга, сост. Дирекціей маяковъ и лоціи Чернаго и Азовск. морей въ 1888 г. по описи Черноморск. Гидрограф. Экспедиціи 1886 г. . . . . *бол. корр. I—1912*	—	30
526	200 с.	л. а. 4	на алюм.	Рейдъ и портъ Туапсе, сост. въ 1901 г. по съемкѣ 1882 г. и по промѣру трансп. Казбекъ 1895 г . . . . *бол. корр. I—1912*	—	20
620	2 м.	л. а.	на алюм.	Часть Сѣверо-восточнаго берега Чернаго моря отъ р. Псезуапе до г. Сухума, сост. въ 1904 г. съ описей 1875—1902 г.г. . . . . *бол. корр. I—1912*	—	60
559	200 с.	л. а. 2	на алюм.	Рейды у рѣки Хоста и у посада Сочи, сост. въ 1900 г. по работамъ Отд. Съемки Чернаго моря 1885—1898 г.г. . . . . *бол. корр. I—1912*	—	30
647	400 с.	л. а. 4	на алюм.	Рейдъ Мезюмта, сост. въ 1904 г. по описи Черноморской съемки 1886 г. *бол. корр. I—1912*	—	20

№№ картъ.	Масштабъ въ 1 дюймѣ.	Величина.	Какимъ способомъ сдѣлана.	Названія атласовъ, картъ и плановъ.	Цѣна. Рубли.	Копѣйки.
599	200 с.	л. а. / 2	на алюм.	Рейдъ Гагринской климатической станціи, сост. въ 1902 г. по работамъ Отд. съемки Чернаго м. 1902 г. . . *бол. корр. I—1912*	—	30
688	250 с.	л. а.	на алюм.	Пицундскій рейдъ отъ рѣки Бзыбь до мыса Толстый, сост. въ 1907 г. по работ. Отд. съемки Чернаго моря 1902—03 г.г. . . . . *бол. корр. I—1909* *М. корр. I—1912*	—	45
686	250 с.	л. а. / 2	на алюм.	Рейдъ Бомборы отъ мыса Толстаго до селенія Бомборы, сост. въ 1907 г. по работ. Отд. съемки Чернаго моря 1902—03 г.г. . . . . *бол. корр. I—1908* *М. корр. I—1912*	—	30
684	100 с.	л. а.	на алюм.	Гудаутскій рейдъ, сост. въ 1906 г. по работ. Отд. съемки Чернаго моря 1903 г. . . . . *бол. корр. I—1908* *М. корр. I—1912*	—	60
682	250 с.	л. а. / 2	на алюм.	Ново-Аѳонскій рейдъ, сост. въ 1906 г. по работ. Отд. съемки Чернаго моря 1903—04 г.г. . . . . *бол. корр. I—1908* *М. корр. I—1912*	—	30
773	250 с.	л. а.	на алюм.	Рейдъ Очемчиры, по работамъ Отдѣл. съемки Чернаго моря 1905, 1906 и 1907 г. сост. въ 1910 г. . . . . *бол. корр. I—1912*	—	60

№№ картъ.	Масштабъ въ 1 дюймѣ.	Величина.	Какимъ способомъ сдѣлана.	Названія атласовъ, картъ и плановъ.	Цѣна. Рубли.	Цѣна. Копѣйки.
779	250 с.	л. а.	на алюм.	Кавказскій берегъ Чернаго моря, отъ рѣки Шапсухо (Тенгинка) до рѣки Ту, по работамъ Отдѣл. Гидрограф. партіи Чернаго моря 1909 г. и Отдѣл. съемки Чернаго моря 1880—1894 г. сост. въ 1910 г. . . . . *бол. корр. I—1912*	—	60
1911	250 с	л. а.	на мѣди	Сухумская бухта отъ рѣки Гумиста до рѣки Гульрипшъ, сост. въ 1907 г. по работ. Отд. съемки Чернаго моря 1904—05 г.г. . . . . *бол. корр. I—1909* *М. корр. I—1912*	—	60
6	6 м.	л. а.	на мѣди	Южный берегъ Чернаго моря, отъ мыса Язонъ до рѣки Ріонъ, сост. въ 1841 г. по описи Кап. Лейт. Манганари 1834 г., съ планомъ Потійскаго порта въ масшт. 100 с. . . . . *бол. корр. I—1912*	—	60
752	250 с.	л. а. 4	на алюм.	Потійскій рейдъ, по работамъ съемки Кавказскаго берега Чернаго моря 1907—1908 г., сост. въ 1909 г. . . *бол. корр. I—1912*	—	20
768	100 с.	л. а.	на алюм.	Батумская бухта, по работамъ Отдѣл. Гидрограф. партіи Чернаго моря 1909 г. сост. въ 1910 г. . . . . *бол. корр. I—1912*	—	60

№№ картъ.	Масштабъ въ 1 дюймѣ.	Величина.	Какимъ способомъ сдѣлана.	Названія атласовъ, картъ и плановъ.	Цѣна. Рубли.	Копѣйки.
16	—	л. а.	на мѣди	Заливъ Требизондъ, въ масш. 350 с. сост. въ 1903 г. съ англійск. плана № 2220, заливы: Ризэ въ м. 0,34 м., Платана въ м. 0,45 м. и Уніе въ м. 0,4 м. всѣ сост. въ 1841 г. по описи Кап.-Лейт. Е. Манганари 1834 г. *бол. корр. I—1908* *М. корр. I—1912*	—	60
598	100 с.	л. а. 4	на алюм.	Западный рейдъ гор. Керасунда, сост. въ 1902 г. по работамъ офицеровъ эск. брон. Ростиславъ подъ командою Е. И. В. Вел. Кн. Александра Михаиловича въ 1901 г. . . . . *бол. корр. I—1908* *М. корр. I—1912*	—	20
15	0,7 м.	л. а.	на мѣди	Заливъ Вона, сост. въ 1841 г. по описи Кап. Лейт. Манганари 1834 г. и рейдъ Мезюмта у посада «Адлеръ» сост. въ 1841 г. по описи поруч. Родіонова 1838 г. масш. 0,17 с. . . . *бол. корр. I—1908* *М. корр. I—1912*	—	60
7	5,6 м.	л. а.	на мѣди	Южный берегъ Чернаго моря отъ мыса Керемпе до мыса Язона, сост. въ 1840 г. по описи Кап.-Лейт. Манганари 1834 г. . . . . *бол. корр. I—1912* ~~*М. корр. I—1912*~~	—	60
17	—	л. а.	на мѣди	Заливъ Синопъ въ масшт. 355 с., сост. въ 1899 г. съ англійск. карты № 2216, заливы: Самсунъ въ м. 0,35 м., Керзе въ масшт. 0,23 м. и Акъ-Лиманъ въ масшт. 0,23 м. всѣ сост. въ 1840 г. по описи Кап.-Лейт. Е. Манганари 1834 г. *бол. корр. I—1909* *М. корр. I—1912*	—	60

№№ картъ.	Масштабъ въ 1 дюймѣ.	Величина.	Какимъ способомъ сдѣлана.	Названія атласовъ, картъ и плановъ.	Цѣна. Рубли.	Копѣйки.
8	5,4 м.	л. а.	на мѣди	Южный берегъ Чернаго моря отъ Константинопольскаго пролива до мыса Керемпе, сост. въ 1840 г. по описи Кап-Лейт. Манганари въ 1834 г. . . *бол. корр. I—1911* *М. корр. I—1912*	—	60
18	—	л. а.	на мѣди	Заливъ Амастро въ масшт. 0,26 м., по описи Кап.-Лейт. Манганари 1834 г., заливы: Мидія въ масшт. 0,23 м. и Инада въ масшт. 0,3 м. оба по той же описи 1829 г., всѣ сост. въ 1841 г. . . . . *бол. корр. I—1908* *М. корр. I—1912*	—	60
547	200 с.	л. а. / 4	на алюм.	Бухта Козлу, сост. въ 1900 г. съ. англійск. плана № 2294. . . . . *М. корр. I—1912*	—	20
527	195 с.	л. а. / 4	на алюм.	Заливъ Пендерекли или Эрегри, сост. въ 1899 г. съ англійской описи 1854 г. *бол. корр. I—1908* *М. корр. I—1912*	—	20
9	4,6 м.	л. а.	на мѣди	Часть западнаго берега Чернаго моря отъ мыса Каліакры до Константинопольскаго пролива, сост. въ 1841 г. по описи Кап.-Лейт. Е. Манганари. 1834 г. *бол. корр. I—1908* *М. корр. I—1912*	—	60

№№ картъ.	Масштабъ въ 1 дюймѣ.	Величина.	Какимъ способомъ сдѣлана.	Названія атласовъ, картъ и плановъ.	Цѣна. Рубли.	Цѣна. Копѣйки.
533	560 с.	л. а.	на алюм.	Заливъ Бургасъ, сост. въ 1900 г. съ англійск. плана № 2399 . . . . . *бол. корр. I—1912*	—	60
542	320 с.	л. а. / 2	на алюм.	Заливъ Варна, сост. въ 1899 г. съ англійск. плана № 2285 изданія 1898 г. *бол. корр. I—1912*	—	30
765	4933 с.	л. а.	на алюм.	Западный берегъ Чернаго моря отъ мыса Каліакра, до г. Одессы сост. въ 1909 г. съ планомъ порта Мангалія, въ масшт. 240 с. . . . . *М. корр. I—1912*	—	60
539	145 с.	л. а. / 2	на алюм.	Рейдъ Кюстенджe, сост. въ 1899 г., съ англійск. плана № 1233 испр. по 1901 г. . . . . *бол. корр. I—1912*	—	30
1768	1,5 м.	л. а.	на мѣди	Часть W-го берега Чернаго моря, отъ Цареградскаго гирла Днѣстровскаго лимана до устьевъ Дуная, сост. въ 1896 г. по описи Черноморск. Гидрогр. Экспед. 1882—1888 г.г., съ планомъ о-ва Фидониси въ масшт. 100 с. . . *бол. корр. I—1912*	.	60

№№ картъ.	Масштабъ въ 1 дюймѣ.	Величина.	Какимъ способомъ сдѣлана.	Названія атласовъ, картъ и плановъ.	Цѣна. Рубли.	Цѣна. Копѣйки.
530	750 с.	л. а. / 2	на алюм.	Килійское устье р. Дуная, составлено въ 1899 г. по описи Отд. съемки Чернаго м. 1883—1884 г.г. и по изысканіямъ Министерства Пут. Сообщ. 1894—1895 г.г., Сулинское гирло р. Дуная, составлено съ англійск. карты № 2207 въ масшт. 115 с. . . . . *бол. корр. I—1912*	—	60
544	0,8 м.	л. а.	на алюм.	Днѣстровскій лиманъ составленъ въ 1899 г. по описи Черноморской Гидрогр. Экспед. 1882—1886 г.г., пополн. промѣромъ Министерства Путей Сообщ. 1895 г., съ планами: Цареградскаго устья, устья р. Днѣстра, Очаковскаго устья и города Аккермана, всѣ въ масшт. 200 с. . . . . *бол. корр. I—1912*	—	60

№ карт.	Масштабъ въ 1 дюймѣ.	Величина.	Какимъ способомъ сдѣлана.	Названія атласовъ, картъ и плановъ.	Цѣна. Рубли.	Цѣна. Копѣйки.
				Азовскаго моря.		
1691	6 м.	л. а.	на мѣди	Азовское море, сост. въ 1898 г. по описи 1872—1895 г.г. съ планомъ подходнаго канала Приморско-Ахтарской станицы въ масшт. 750 с. . . . *бол. корр. I—1912*	—	60
252	200 с.	л. а. / 2	на камнѣ	Бухта Акъ-Манай, сост. Дирекціей маяковъ и лоціи Чернаго и Азовск. мор. въ 1888 г. по описи Черноморск. Гидрогр. Экспедиціи 1874 г. . . . . *бол. корр. I—1912*	—	30
250	300 с	л. а. / 2	на камнѣ	Генический рейдъ, сост. въ 1903 г. по работамъ Черноморской Гидрогр. Экспед. 1877 г., и съемки Кавказскаго берега въ 1884 г. . . . . *бол. корр. I—1912*	—	30
246	1 м.	л. а.	на алюм.	Бердянскій заливъ, сост. въ 1885 г. Главнымъ Управленіемъ Черноморскаго флота и портовъ по описи Черноморской Гидрогр. Экспедиціи 1878—1885 г.г., съ планомъ Бердянскаго порта въ масш. 120 с. . . . . *бол. корр. I—1912*	—	60
1800	2050 с.	л. а.	на мѣди	Таганрогскій заливъ, сост. въ 1900 г. съ описей 1880—1898 г.г., съ планомъ гавани города Таганрога 1892 г. въ масшт. 250 с. . . . . *бол. корр. I—1912*	—	60

№№ картъ.	Масштабъ въ 1 дюймѣ.	Величина.	Какимъ способомъ сдѣлана.	Названія атласовъ, картъ и плановъ.	Цѣна. Рубли.	Цѣна. Копѣйки.
556	200 с.	л. а.	на алюм.	Портъ и рейдъ города Маріуполь, сост. въ 1900 г. по описи Отд. съемки Чернаго моря 1888—1892 г.г., съ планомъ устья рѣки Кальміусъ въ масшт. 75 с. . . . . *бол. корр. I—1912*	—	60
624	1 м.	л. а.	на алюм.	Ейскій портъ и фарватеръ у Песчаныхъ острововъ, сост. въ 1903 г. по описи Отд. съемки Черн. моря 1894—1899 г.г., съ планомъ Ейскаго порта въ масшт. 238 с. . . . . *бол. корр. I—1912*	—	60
809	348 с.	л. а.	на алюм.	Темрюкскій портъ, сост. въ 1911 г. по работ. Отд. съемки Кавказск. берега 1874—75 г.г. Темрюкской городск. Управы 1907 г. и Минист. Торговли и Промышлен. 1907—09 г.г.	—	45

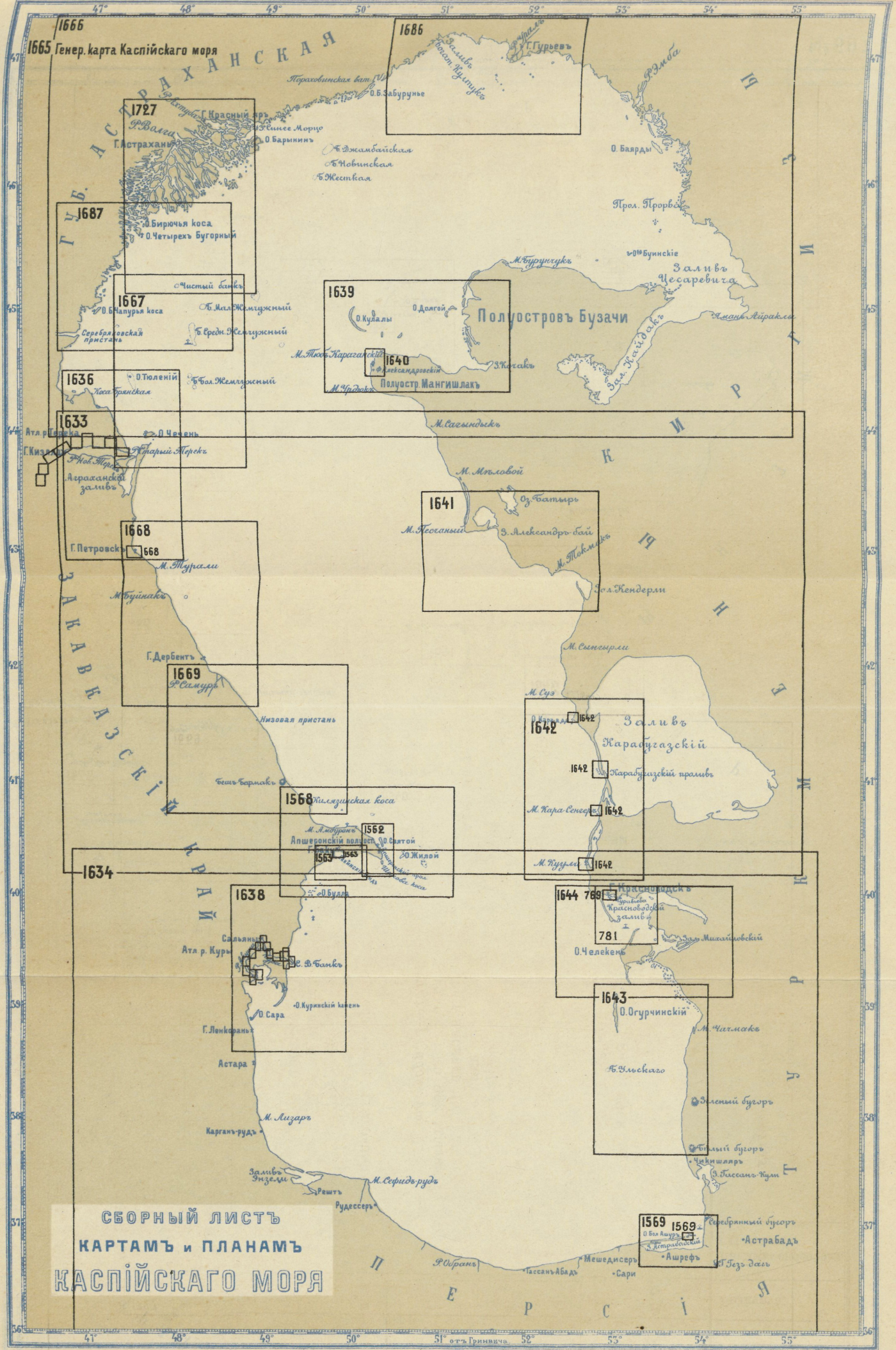

Печатано въ фотометаллотипіи мист. Главнаго Гидрограф. Управленія въ 1912 г.

№ 697.

КАРТЫ И АТЛАСЫ

Каспійскаго моря.

(По описи Кап. 1 р. Ивашинцева и Кап.-Лейт. Пущина 1854—1874 г.г.).

№№ картъ.	Масштабъ въ 1 дюймѣ.	Величина.	Какимъ способомъ сдѣлана.	Названія атласовъ, картъ и плановъ.	Цѣна. Рубли.	Копѣйки.
1665	19 м.	л. а.	на мѣди	Генеральная Каспійскаго моря, описи кап. 1 р. Ивашинцева, сост. въ 1878 г. *бол. корр. I—1912*	—	60
1666	10 м.	л. а.	на мѣди	Сѣверной части Каспійскаго моря, описи 1861—1873 г.г., сост. въ 1875 г. съ приложеніемъ плана гор. Астрахани, сост. въ 1910 г. по плану Городск. Управленія 1901 г. масшт. 200 саж. *бол. корр. I—1912*	—	60
1633	10,4 м.	л. а.	на мѣди	Средней части Каспійскаго моря, описи кап. 1 р. Ивашницева, сост. въ 1878 г. . . . . *бол. корр. I—1912*	—	60
1634	11 м.	л. а.	на мѣди	Южной части Каспійскаго моря, описи кап. 1 р. Ивашинцева, сост. въ 1879 г. . . . . *бол. корр. I—1912*	—	60

№№ картъ.	Масштабъ въ 1 дюймѣ.	Величина.	Какимъ способомъ сдѣлана.	Названія атласовъ, картъ и плановъ.	Цѣна. Рубли.	Копѣйки.
				Сѣверный берегъ.		
1686	2,5 м.	л. а.	на мѣди	Устьевъ р. Урала съ прилежащими берегами, сост. въ 1875 г. . . . *бол. корр. I—1909*	—	60
1727	2,6 м.	л. а.	на мѣди	Отъ города Астрахани до Чистаго банка, сост. въ 1877 г. съ приложеніемъ плана г. Астрахани сост. въ 1910 г. по плану Городск. Управленія 1901 г. масшт. 200 с. . . . . *бол. корр. I—1911* *М. корр. I—1912*	—	60
1687	2,6 м.	л. а.	на мѣди	Отъ острова Бирючья коса до Серебряковской пристани, сост. въ 1876 г. *бол. корр. I—1911* *М. корр. I—1912*	—	60
				Западный и Южный берега.		
1667	2,7 м.	л. а.	на мѣди	Отъ Чистаго банка до остр. Чечня, сост. въ 1872 г. . . . . *бол. корр. I—1911* *М. корр. I—1912*	—	60

№№ картъ.	Масштабъ въ дюймѣ.	Величина.	Какимъ способомъ сдѣлана.	Названія атласовъ, картъ и плановъ.	Цѣна. Рубли.	Цѣна. Копѣйки.
1636	2,6 м.	л. а.	на мѣди	Отъ острова Тюленьяго до города Петровска, сост. въ 1867 г. . . . . *бол. корр. I—1909* *М. корр. I—1912*	—	60
—	250 с.	12 / л. а.	литограф.	Атласъ р. Терека, отъ Шелкозаводской станицы до устья, состоящій изъ 2 л. заглав. и объясн., 1 сбор. л. и 9 лист. рѣки, изд. 1863 г. . . .	1	50
668	60 с.	л. а.	на алюм.	Петровскій рейдъ, сост. въ 1909 г. *бол. корр. I—1912*	—	60
1668	2,6 м.	л. а.	на мѣди	Отъ города Петровска до устья р. Самура, сост. въ 1870 г. . . . . *бол. корр. I—1909* *М. корр. I—1912*	—	60
1669	2,6 м.	л. а.	на мѣди	Отъ устья р. Самура до Килязинской косы, сост. въ 1872 г. . . . . *бол. корр. I—1909*	—	60
1568	2,5 м.	л. а.	на мѣди	Апшеронскаго полуострова, сост. въ 1862 г. . . . . *бол. корр. I—1912*	—	60

№№ картъ.	Масштабъ въ 1 дюймѣ.	Величина.	Какимъ способомъ сдѣлана.	Названія атласовъ, картъ и плановъ.	Цѣна. Рубли.	Цѣна. Копѣйки.
1562	0,71 м.	л. а.	на мѣди	Апшеронскаго пролива, сост. въ 1860 г., ... *бол. корр. I—1912*	—	60
1563	0,71 м.	л. а.	на мѣди	Бакинскаго залива, съ планомъ Бакинскаго рейда въ масшт. 200 с., сост. въ 1860 г. . . . . *бол. корр. I—1912*	—	60
1638	2,5 м.	л. а.	на мѣди	Отъ о-ва Буллы до города Ленкорани, сост. въ 1867 г . . . . . *бол. корр. I—1912*	—	60
(*)	125 с.	17 / л. а	литограф.	Атласъ р. Куры отъ Сальянъ до Каспійскаго моря, состоящ. изъ 15 л. рѣки; 1 сбор. л. и заглавія, изд. 1865 г.	—	—
1569	1,17 м.	л. а.	на мѣди	Астрабадскаго залива, съ планомъ острова Большого Ашура въ масшт. 75 с , изд. 1861 г. . . . . *бол. корр. I—1912*	—	60

№№ картъ.	Масштабъ въ 1 дюймѣ.	Величина.	Какимъ способомъ сдѣлана.	Названія атласовъ, картъ и плановъ.	Цѣна. Рубли.	Цѣна. Копѣйки.
				Восточный берегъ.		
1643	2,5 м.	л. а.	на мѣди	Отъ острова Огурчинскаго до Бѣлаго Бугра, сост. въ 1868 г. . . . . *бол. корр. I—1909*	—	60
1644	2,5 м.	л. а.	на мѣди	Отъ Красноводскаго залива до острова Огурчинскаго, сост. въ 1878 г. *бол. корр. I—1912*	—	60
781	1000 с.	л. а. / 2	на алюм.	Красноводскій заливъ, по работамъ 1865—66 г.г. и пополнено промѣромъ 1897 г. сост. въ 1910 г. . . . . *бол. корр. I—1912*	—	30
769	250 с.	л. а. / 2	на алюм.	Бухта Муравьева, по съемкѣ 1865 г. и промѣрамъ 1865 и 1897 г.г., сост. въ 1910 г . . . . . *бол. корр. I—1912*	—	30
1642	2,5 м.	л. а.	на мѣди	Отъ остр. Кара-Ада до мыса Куули, съ планами: Карабугазскаго пролива и якор. мѣстъ: у остр. Кара-Ада, у м. Кара-Сенгеръ и у м. Куули, въ масшт. каждый 500 саж., сост. въ 1868 г. . *бол. корр. I—1909*	—	60

№№ картъ.	Масштабъ въ 1 дюймѣ.	Величина.	Какимъ способомъ сдѣлана.	Названія атласовъ, картъ и плановъ.	Цѣна. Рубли.	Цѣна. Копѣйки.
1641	2,5 м.	л. а.	на мѣди	Отъ мыса Песчанаго до Кендерлинскаго залива, сост. въ 1874 г. . . . *бол. корр. I—1909*	—	60
1639	2,5 м.	л. а.	на мѣди	Мангишлакскаго полуострова, съ прилежащими островами, сост. въ 1868 г. *бол. корр. I—1909* *М. корр. I—1910*	—	60
1640	0,3 м.	л. а.	на мѣди	Тюбъ-Караганскаго залива, сост. въ 1867 г. . . . . *бол. корр. I—1909* *М. корр. I—1910*	—	60

№№ картъ.	Масштабъ въ 1 дюймѣ.	Величина.	Какимъ способомъ сдѣлана.	Названія атласовъ, картъ и плановъ.	Цѣна. Рубли.	Цѣна. Копѣйки.
				Аральское море.		
1437	8,2 м.	л. а.	на мѣди	Аральское море, съ описей кап.-лейт. Бутакова и корп. флот. штурм. прапор. Поспѣлова 1848 и 1849 г.г., сост. въ 1850 г. . . . . *М. корр. I—1908*	—	60

КАРТЫ

Восточнаго океана.

№№ картъ.	Масштабъ въ 1 дюймѣ.	Величина.	Какимъ способомъ сдѣлана.	Названія атласовъ, картъ и плановъ.	Цѣна. Рубли.	Копѣйки.
				Сборные листы.		
1657	105 м.	л. а.	на мѣди	Сборный листъ картъ и плановъ Охотскаго и Берингова морей, изд. 1897 г. *бол корр. IX—1910* *М. корр. IX—1911*	—	60
577	6,5 м.	л. а. / 4	на алюм.	Сборный листъ картамъ и планамъ залива Петръ Великій, сост. 1901 г. *бол. корр. IX—1909* *М. корр. IX—1911*	—	20
733	30 м.	л. а.	на алюм.	Сборный листъ картъ и плановъ Татарскаго пролива и сѣверо-западной части Японскаго моря, сост. въ 1909 г. *М. корр. IX—1911*	—	60
1345	105 м.	л. а.	на мѣди	Ледовитое море и Восточный океанъ, сост. въ 1844 г., пополн. въ 1899 г. *бол. корр. I—1908* *не корректируется.*	—	60

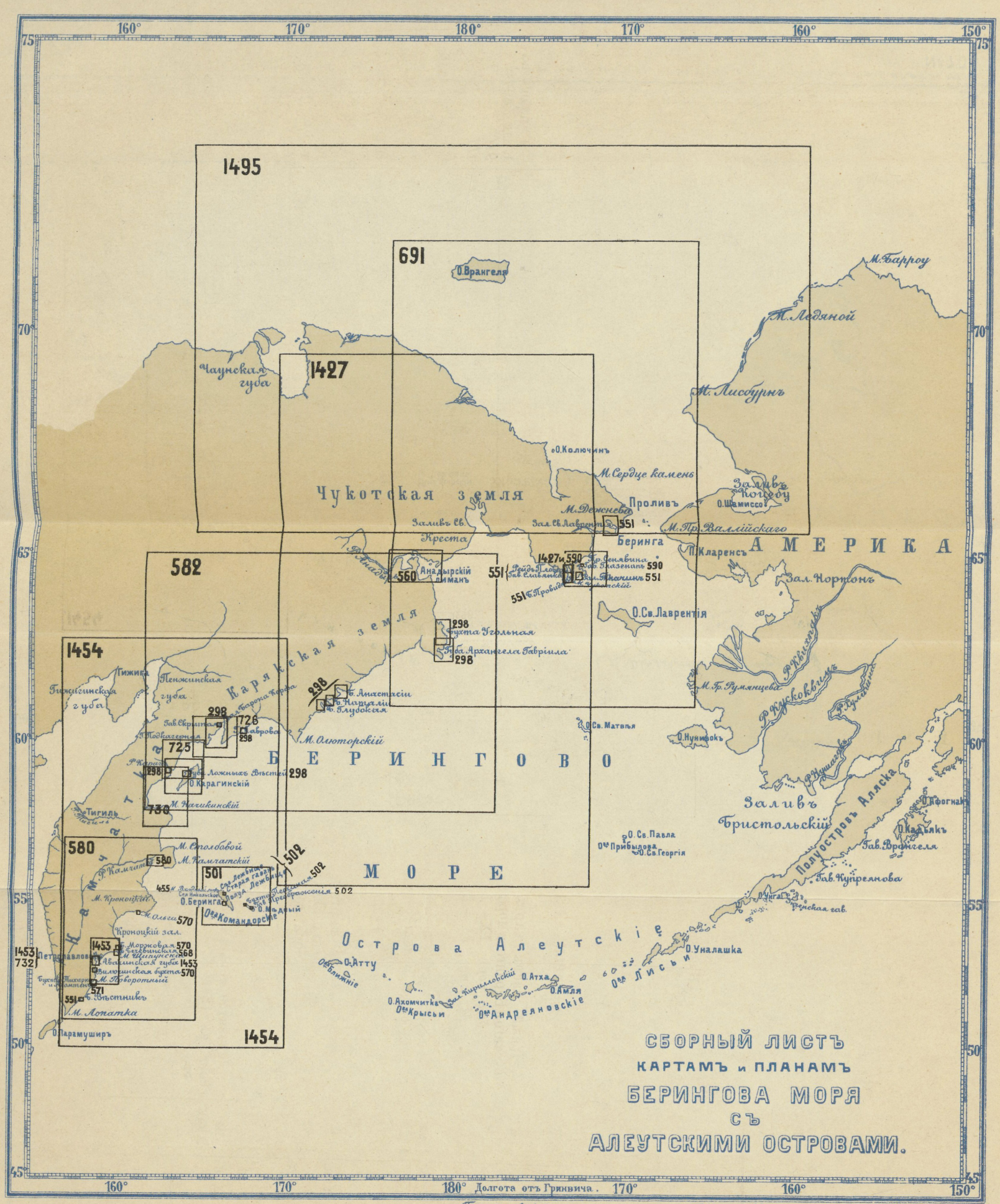

СБОРНЫЙ ЛИСТЪ
КАРТАМЪ и ПЛАНАМЪ
БЕРИНГОВА МОРЯ
СЪ
АЛЕУТСКИМИ ОСТРОВАМИ.

Печатано въ фотолитографическ. маст. Главнаго Гидрографическаго Управ. М-ва М-въ Въ 1912г.

№706.

№№ картъ.	Масштабъ въ 1 дюймѣ.	Величина.	Какимъ способомъ сдѣлана.	Названія атласовъ, картъ и плановъ.	Цѣна. Рубли.	Копѣйки.
				Восточная половина Берингова моря.		
1495	22 м.	л. а.	на мѣди	Ледовитое море, отъ Чаунской губы до мыса Ледянаго, изъ разныхъ журналовъ и картъ, сост. въ 1854 г. . . *бол. корр. IX—1910 М. корр. IX—1911*	—	60
691	17 м.	л. а.	на алюм.	Часть Сѣвернаго Ледовитаго океана и сѣверная часть Берингова моря, сост. въ 1907 г. по различнымъ картамъ и пополн. по работамъ Гидрограф. Экспедиціи Восточн. ок. въ 1906 г. *бол. корр. IX—1910 М. корр. IX—1911*	—	60
				Западная половина Берингова моря и Командорскіе острова.		
1427	23 м.	л. а.	на мѣди	Берингово море съ сѣверо-восточнымъ берегомъ Азіи, между мысами Олюторскимъ и Чукотскимъ, сост. въ 1849 г. по картѣ Кап. Литке и описи Россійско-Американской кампаніи . . *бол. корр. IX—1910 М. корр. IX—1911*	—	60
551	—	л. а.	на алюм.	Якорныя мѣста въ Беринговомъ морѣ: бухта Провидѣнія въ масшт. 800 саж., рейдъ Пловеръ въ масшт. 100 саж., гавань Славянка въ масшт. 25 саж., заливъ Св. Лаврентія въ масшт. 2 мили.		

№№ картъ.	Масштабъ въ 1 дюймѣ.	Величина.	Какимъ способомъ сдѣлана.	Названія атласовъ, картъ и плановъ.	Цѣна. Рубли.	Копѣйки.
				бухта Вѣстникъ на полуостровѣ Камчатка въ масшт. 2,5 м. и зал. Адмирала Бутакова (Ткаченъ) въ масшт. $1^3/_4$ м., сост. въ 1906 г. . . . . *бол. корр. IX—1911*	—	60
725	3 м.	л. а.	на алюм.	Сѣверная часть пролива Графъ Литке, по описи Гидрограф. Экспедиціи Восточнаго океана и офицеровъ трансп. «Шилка» въ 1906—1907 г.г., сост. въ 1908 г. . . . . *бол. корр. IX—1910* *М. корр. IX—1911*	—	60
730	3 м.	л. а.	на алюм.	Южная часть пролива Графа Литке, по тѣмъ-же описямъ, сост. въ 1909 г. *бол. корр. IX—1910* *М. корр. IX—1911*	—	60
590	2,6 м.	л. а.	на алюм.	Проливъ Сенявинъ (въ Беринговомъ проливѣ) съ описи Капитана Литке 1828 г., пополнена съ картъ Лейтен. Онацевича 1876 г., американскаго лейт. Роджерса 1855 г., англійск. карты 1898 г. и работами офицеровъ трансп. Шилка 1906 г., съ планомъ гавани Глазенапа въ масшт. 1 миля, сост. въ 1902 г. . . . . *бол. корр. IX—1911*	—	45
582	17,85 м.	л. а.	на алюм.	Часть западнаго берега Берингова моря отъ мыса Начикинскаго до Анадырскаго лимана, сост. въ 1887 г. по описямъ 1821—1886 г.г. . . . . *бол. корр. IX—1911*	—	60

№№ картъ.	Масштабъ въ 1 дюймѣ.	Величина.	Какимъ способомъ сдѣлана.	Названія атласовъ, картъ и плановъ.	Цѣна. Рубли.	Копѣйки.
560	2,5 м.	л. а.	на алюм.	Анадырскій лиманъ и устье рѣки Анадырь въ Беринговомъ морѣ, съ разныхъ съемокъ, сост. въ 1900 г. . . *бол. корр. IX—1909* *М. корр. IX—1911*	—	60
298	—	л. а.	на алюм.	Гавани и бухты на О-мъ берегу Карякской земли на полуостровѣ Камчатка: бухта — Угольная въ масшт. 3 мили, N-ая часть Угольной бухты въ масшт. 1 м., Архангела Гавріила и Анастасіи — 4 мили каждая, Лаврова — 1600 саж., Глубокая—3 мили, Ложныхъ Вѣстей—1,5 мили, гавань Карага—2 м., сост. въ 1898 г. . . . *бол. корр. IX—1911*	—	60
1454	22,5 м.	л. а.	на мѣди	Восточный океанъ и Беринговo море съ полуостровомъ Камчаткою, сост. въ 1851 г. изъ разныхъ журналовъ и картъ. . . . . *бол. корр. IX—1911*	—	60
726	3 м.	л. а.	на алюм.	Заливъ Барона Корфа, по описи Гидрограф. Экспедиціи Восточн. ок. и офицеровъ трансп. «Шилка» въ 1906—1907 г.г., сост. въ 1908 г. . . . . *бол. корр. IX—1910* *М. корр. IX—1911*	—	60

№№ картъ.	Масштабъ въ 1 дюймѣ.	Величина.	Какимъ способомъ сдѣлана.	Названія атласовъ, картъ и плановъ.	Цѣна. Рубли.	Цѣна. Копѣйки.
580	12 м	л. а.	на алюм.	Восточный берегъ полуострова Камчатки, отъ мыса Столбоваго до мыса Лопатки, сост. въ 1906 г. по картѣ и замѣткамъ командира парохода Александръ г-на Зандмана и пополнена по работамъ шхипера шх. Сторожъ Ф. Гека 1900 г., съ планомъ устья рѣки Камчатки, въ масшт. 820 с. по работамъ механика Леппялуото 1906 г. . *бол. корр. IX—1911*	—	60
770	4 м.	л. а. / 2	на алюм.	Ямская губа по работамъ экспедиціи Восточнаго океана 1908 г. сост. въ 1910 г. . . . . *М. корр. IX—1911*	—	45
570	—	л. а. / 2	на алюм.	Бухта Моржовая въ масшт. 440 с., якор. мѣста у мыса Ольга въ масшт. 575 с. и Вилючинская бухта въ масшт. 290 с. всѣ три по глазомѣрной съемкѣ и по промѣру шхипера шх. Сторожъ Ф. Гека 1900 г., сост. въ 1901 г. . *бол. корр. IX—1911*	—	30
1453	2,8 м.	л. а.	на мѣди	Восточный берегъ Камчатки, между мысами Шипунскимъ и Поворотнымъ, сост. въ 1851 г. изъ разныхъ журналовъ и картъ, съ планомъ Авачинской губы въ масшт. 0,97 м. . . . *бол. корр. IX—1911*	—	60
568	290 с.	л. а. / 2	на алюм.	Бухта Бечевинская, по глазомѣрн. съемкѣ и по промѣру шхипера Гека на шх. Сторожъ въ 1900 г., сост. въ 1901 г. . . . . *бол. корр. IX—1911*	—	30

№№ картъ.	Масштабъ въ 1 дюймѣ.	Величина.	Какимъ способомъ сдѣлана.	Названія атласовъ, картъ и плановъ.	Цѣна. Рубли.	Копѣйки.
732	50 с.	л. а.	на алюм.	Петропавловская гавань, по описи 1907 г., сост. въ 1909 г. . . . . *бол. корр. IX—1911*	—	60
571	290 с.	л. а. 4	на алюм.	Бухта Тихирка и Ахомтенъ, по глазомѣрн. съемкѣ и по промѣру шхипера шх. Сторожъ Ф. Гека 1900 г., сост. въ 1901 г. . . . . *бол. корр. IX—1911*	—	20
501	6 м.	л. а.	на алюм.	Командорскіе острова, по съемкѣ 1894 г., сост. въ 1898 г. . . . . *бол. корр. IX—1910* *М. корр. IX—1911*	—	60
502	—	л. а. 2	на алюм.	Якорныя стоянки у Командорскихъ острововъ: Сѣверное лежбище на о-вѣ Беринга и бухта Песчаная на о-вѣ Мѣдномъ, оба въ масшт. 200 с., Полуденное лежбище на о-вѣ Беринга въ масшт. 500 с., гавань Преображенія на о-вѣ Мѣдномъ въ масшт. 75 с. и Старая гавань на о-вѣ Беринга въ масшт. 100 с., сост. 1898 г. . . . . *бол. корр. IX—1911*	—	30
455	400 с.	л. а. 2	на алюм.	NW-ая часть о-ва Беринга, отъ мыса Входный рифъ до мыса Сѣверо-западный, по съемкѣ кр. Забіяка 1894 г., сост. въ 1896 г. . . . . *бол. корр. IX—1910* *М. корр. IX—1911*	—	30

№№ картъ.	Масштабъ въ 1 дюймѣ.	Величина.	Какимъ способомъ сдѣлана.	Названія атласовъ, картъ и плановъ.	Цѣна. Рубли.	Цѣна. Копѣйки.
				Охотское море и Курильскіе острова.		
1454	(*)					
292	—	л. а. / 2	на алюм.	Якорныя мѣста Охотскаго моря: входъ къ г. Охотску въ масшт. 200 саж., Удская губа—3,85 мили, N-ая часть Гижигинской губы—3,6 мили, Гижигинская губа — 27 миль, бухта Подкагерная—125 саж. и входъ въ р. Тигиль въ масшт. 200 саж., съ видомъ устья рѣки Уда, сост. въ 1898 г. . . *бол. корр. IX—1911*	—	30
685	25 м.	л. а.	на алюм.	Сѣверная половина Охотскаго моря, отъ Удской губы до устья рѣки Тигиль, сост. въ 1906 г. по работамъ Капитана Лелякина 1895—98 г.г., съ русскихъ картъ прежнихъ лѣтъ и пополнена промѣромъ Гидрографич. Экспедиціи Восточн. ок., съ планомъ Лошадиной бухты въ масшт. 250 с. . . . *бол. корр. IX—1911*	—	60
506	—	л. а. / 2	на алюм.	Заливъ Забіяка и бухта Ванъ-деръ-Шкруфа въ масшт. 400 с. и заливъ Аянъ въ масшт. 100 с., сост. въ 1898 г. . . . . *бол. корр. IX—1911*	—	30
813	1/2 м.	л. а. / 2	на алюм.	Губа Ейринейская (Молта) сост. 1911 г., по работ. Гидрограф. Экспед. Вос. ок. 1910 г.	—	45

(*) См. стр. 77.

СБОРНЫЙ ЛИСТЪ
КАРТАМЪ и ПЛАНАМЪ
ОХОТСКАГО МОРЯ съ КУРИЛЬСКИМИ О-ВАМИ, ТАТАРСКИМЪ ПРОЛ. и W-мъ БЕРЕГОМЪ ЯПОНСКАГО МОРЯ ОТЪ ТАТАРСКАГО ПРОЛ. до МЫСА ПОВОРОТНАГО.



Печатанъ въ фотолитографическихъ мастерскихъ Главнаго Гидрографическаго Управленія М-ва М-ей въ 1912 г.
№707.

№№ картъ.	Масштабъ въ 1 дюймѣ.	Величина.	Какимъ способомъ сдѣлана.	Названія атласовъ, картъ и плановъ.	Цѣна. Рубли.	Цѣна. Копѣйки.
444	—	л. а. 2	на алюм.	Якорныя стоянки: 1) въ SW-й части Амахтонскаго залива въ Тауйской губѣ, по описи шх. Востокъ въ 1875 г. въ масшт. 500 с. и 2) у селен. Ола, въ NO-й части Тауйской губы, по съемкѣ Шт.-Кап. Михельсона 2-го въ 1895 г. въ масшт. 600 с., съ видомъ горы Амбарушка-Тассъ сост. въ 1896 г. . . . . *бол. корр. IX—1911*	—	30
670	9,5 м.	л. а.	на алюм.	SW-ая часть Охотскаго моря, по описи 1830—1901 г.г., съ планами: губы Лебяжьей въ масшт. 1070 с., зал. Вел. Князь Константинъ въ масшт. 1340 с., бухты Абрекъ въ масшт. 400 с., входа въ заливъ Счастья въ масшт. 850 с. и Сѣверо-восточная гавань въ Удскомъ заливѣ въ масшт. 450 саж., сост. въ 1906 г. . . . . *бол. корр. IX—1911*	—	60
289	25 с.	л. а. 2	на алюм.	Гавань Куэгда (на N берегу Сахалина), по глазомѣрной съемкѣ 1869 г. Лейтенанта Старицкаго, сост. въ 1881 г. *М. корр. IX—1911*	—	30
671	25 м.	л. а.	на алюм.	Восточный океанъ и южная половина Охотскаго моря съ Курильскими островами, съ планами: заливъ Чайво въ масшт. 500 с. и входа въ заливъ Пильтунъ (кярк-во) въ масшт. 500 саж., сост. въ 1906 г. . . . . *бол. корр. IX—1911*	—	60
288	200 с.	л. а.	на алюм.	Заливъ и гавань Анучина, на о-вѣ Сахалинѣ и о-въ и проливъ Асланбегова, сост. въ 1884 г. . . . . *бол. корр. I—1911*	—	60

№№ картъ.	Масштабъ въ 1 дюймѣ.	Величина.	Какимъ способомъ сдѣлана.	Названія атласовъ, картъ и плановъ.	Цѣна. Рубли.	Копѣйки.
671	*			**Татарскій проливъ.**		
558	4,125 м	л. а.	на алюм.	Лиманъ рѣки Амуръ и часть Татарскаго пролива, составл. въ 1900 г. съ описей 1849—1899 г.г., съ планами: Николаевскаго рейда въ масшт. 500 с.; бара рѣки Амуръ въ масшт. 2 в., фарватера около мыса Лазарева и островка Огоби въ масшт. 600 с. и острова Глазенапа между мысами Средній и Екатерины въ масшт. 45 с. . . . . *бол. корр. IX—1910* *М. корр. IX—1911*	—	60
638	2 м.	л. а.	на алюм.	Сѣверный и восточный фарватеры лимана рѣки Амуръ, по рекогносцировкѣ произв. Полковникомъ Жданко въ 1903 г., сост. въ 1904 г. . . . . *бол. корр. IX—1910* *М. корр. IX—1911*	—	60
593	6 м.	л. а.	на алюм.	Средняя часть Татарскаго пролива отъ зал. Де-Кастри до бухты Гроссевича, по работамъ чиновъ Морского и Военнаго вѣдомствъ съ 1879 по 1900 г., съ планами: бухты Корсакова (Пилево) въ масшт. $^1/_2$ м., и як. мѣста у рѣки Сертунай у Путятинскихъ каменно-угольныхъ копей въ масшт. $^1/_2$ м. сост. въ 1902 г. . . . . *бол. корр. IX—1911*	—	60
1535	200 с.	л. а.	на мѣди	Заливъ Де-Кастри, сост. въ 1868 г. съ описи прапор. И. Клыкова въ 1865 г., *бол корр. IX—1911*	—	60
810	500 с.	л. а.	на мѣди	Императорская гавань, сост. въ 1911 г. по работамъ полковн. Корп. военн. топограф. Большева 1874-78 гг.	—	60

(*) См. стр. 79.

№№ карт.	Масштабъ въ 1 дюймѣ.	Величина.	Какимъ способомъ сдѣлана.	Названія атласовъ, картъ и плановъ.	Цѣна. Рубли.	Цѣна. Копѣйки.
457	—	л. а. 2	на алюм.	Якорныя мѣста на W-мъ берегу Татарскаго пролива, отъ зал. Де-Кастри до Императорской гавани: бухтъ Мосолова при устьѣ р. Дуй и Ванина въ масшт. 500 с., бухта Крестовая, Сторожъ и устье р. Большой Сиземинъ въ масшт. 250 с., входъ въ бухту Старка въ масшт. 70 с. (на мысѣ Сюркумъ) и устье р. Датта (Тумджа или Тумнинъ) въ масшт. 250 с., сост. въ 1896 г. . . . . *бол. корр. IX—1911*	—	30
280	—	л. а.	на алюм.	Рейды Дуэскій и Александровскій въ масшт. 250 с. и Александровскій рейдъ въ масшт. 50 с., сост. въ 1886 г. *бол. корр. IX—1911*	—	60
460	—	л. а. 2	на алюм.	Устья рѣкъ на W-мъ берегу Татарскаго пролива, отъ Императорской гавани до мыса Сосунова: устье р. Копни въ бухтѣ Св. Андрея въ масшт. 420 с., устье р. Ботчи или Рыбной въ бухтѣ Гроссевича въ масшт. 180 с., устье р. Нельма въ масшт. 120 с., устье рѣки Луды въ масшт. 95 с., устье р. Адеми за мысомъ Суфренъ въ масшт. 95 с., устье р. Торопыгина въ масшт. 250 с., бухта Плитнякъ въ масшт. 65 с. и устье р. Свѣтлой въ масшт. 125 с., сост. въ 1896 г. . . . . *бол. корр. IX—1911*	—	30

№№ картъ.	Масштабъ въ 1 дюймѣ.	Величина.	Какимъ способомъ сдѣлана.	Названія атласовъ, картъ и плановъ.	Цѣна. Рубли.	Копѣйки.
437	—	л. а. / 2	на алюм.	Якорныя мѣста на W-мъ берегу Японскаго моря отъ рѣки Лафулэ до Императорской гавани: устья рѣкъ Мутуха, Бычья (Сакобэ), Каэмбье, Кузнецова въ масшт. 110 с.; бухта Св. Инокентія въ масшт. 320 с. и Постовая бухта въ масшт. 250 с., сост. въ 1895 г. . . . . *бол. корр. IX—1911*	—	30
589	6 м.	л. а.	на алюм.	Южная часть Татарскаго пролива, отъ мыса Туманнаго до мыса Мосолова, сост. по работамъ чиновъ Морского и Военнаго вѣдомствъ съ 1879 по 1900 г., съ планомъ бухты Сони по новѣйшимъ картамъ, въ масшт. 663 с., сост. въ 1902 г. . . . . *бол. корр. IX—1911*	—	60
469	—	л. а. / 2	на алюм.	Устья рѣкъ на W-мъ берегу Японскаго моря, отъ мыса Сосунова до зал. Америка: рѣки-Известнякъ, Агобэ, Амгу, Хунтами, Шакоми, Тютиха всѣ шесть въ масшт. 250 с. и бухта за мысомъ Сучанъ (Лашкевича) въ масшт. 200 с., сост. въ 1897 г. . . . . *бол. корр. IX—1911*	—	30

№№ картъ.	Масштабъ въ 1 дюймѣ.	Величина.	Какимъ способомъ сдѣлана.	Названія атласовъ, картъ и плановъ.	Цѣна. Рубли.	Цѣна. Копѣйки.
				Западный берегъ Японскаго моря отъ Татарскаго прол. до мыса Поворотнаго.		
592	6 м.	л. а.	на алюм.	Сѣверо-западная часть Японскаго моря отъ мыса Мосолова до зал. Америка, по гидрографич. и топографич. работамъ чиновъ Морского и Военнаго вѣдомствъ съ 1879 по 1900 г., съ планами: бухты Св. Преображенія въ масшт. 200 с ,бухтъ Тхадгоу, Мелководной и Св. Евстафія въ масшт. 1 м., бухты Св. Успенія въ масшт. 200 с., Св. Валентина въ масшт. $^1/_2$ м. и залива Опричникъ въ масшт. 350 с., сост. въ 1903 г . . . . . *бол. корр. IX—1911*	—	60
437	*					
469	*					
436	—	л. а. / 2	на алюм.	Якорныя мѣста на W-мъ берегу Японскаго моря отъ мыса Поворотнаго до рѣки Лафулэ: мѣстность за мысомъ Гранитнымъ въ масшт. 100 с. и устьевъ рѣкъ: Тауху, Пфусунъ (Пхусунъ), Судзухэ, Ванцинъ и Тазоцу (Лафулэ) въ масшт. 120 с., сост. въ 1895 г. . *бол. корр. IX—1911*	—	30
1621	0,34 м.	л. а.	на мѣди	Заливы Св. Ольги и Св. Владиміра, сост. въ 1865 г. по описи офиц. шх. Востокъ 1860 г . . . . . *бол. корр. IX—1911*	—	60

(*) См. стр. 84.

№№ картъ.	Масштабъ въ 1 дюймѣ.	Величина.	Какимъ способомъ сдѣлана.	Названія атласовъ, картъ и плановъ.	Цѣна. Рубли.	Цѣна. Копѣйки.
271	50 с.	л. а.	на алюм.	Гавань Тихая пристань, въ зал. Св. Ольги, по описи 1879 г. капит. Клыкова, сост. въ 1898 г. . . . . *бол. корр. IX—1911*	—	60
				Заливъ Петръ Великій.		
1752	3,25 м.	л. а.	на мѣди	Заливъ Петръ Великій (отъ р. Тюмень Ула до м. Поворотнаго), сост. въ 1897 г. со съемокъ 1881—1894 г.г. . *бол. корр. IX—1911*	—	60
1816	400 с.	л. а. 2	на мѣди	Заливъ Америка съ бухтами Находка, Врангеля и Козьмина, сост. въ 1899 г. по работамъ 1896 и 1897 г.г., съ промѣромъ кан. лод. Бобръ 1890 г. *бол. корр. IX—1911*	—	60
469* 1813	650 с.	л. а.	на мѣди	Восточная часть залива Петръ Великій, отъ острова Аскольдъ до мыса Лихачева, сост. въ 1899 г. по описи 1892—1896 г.г. и по работамъ военн. судовъ съ 1885 и 1897 г., съ планомъ бухты Тунгузъ въ масшт. 200 с. . . . . *бол. корр. IX—1911*	—	60

(*) См. стр .84.

1752 Генер. зал. Петръ Великій | 1674

СБОРНЫЙ ЛИСТЪ
КАРТАМЪ и ПЛАНАМЪ
ЗАЛИВА ПЕТРЪ ВЕЛИКІЙ

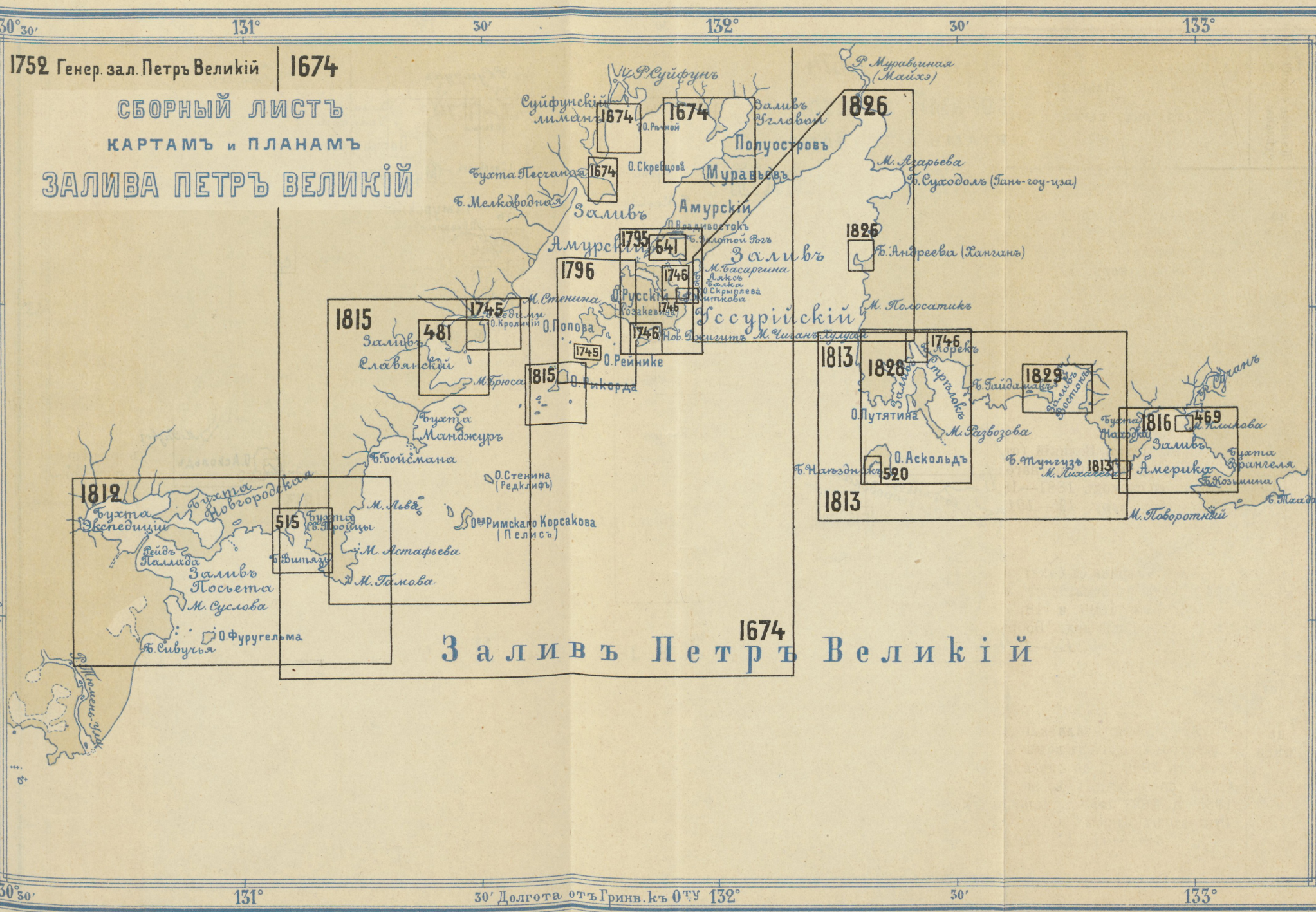

Печатано въ фотолитограф. мастерскихъ Главнаго Гидрографическаго Управленія М-во М-ва въ 1912 г.
№ 705.

№№ картъ.	Масштабъ въ 1 дюймѣ.	Величина.	Какимъ способомъ сдѣлана.	Названія атласовъ, картъ и плановъ.	Цѣна. Рубли.	Цѣна. Копѣйки.
1829	200 с.	л. а. 2	на мѣди	Заливъ Востокъ съ бухтою Гайдамакъ, сост. въ 1899 г. по работамъ 1896 г. . . . . *бол. корр. IX—1911*	—	60
1828	325 с.	л. а.	на мѣди	Заливъ Стрѣлокъ, сост. въ 1901 г. по описи 1892—1896 г.г. и по работамъ военныхъ судовъ съ 1885 по 1897 г. . . . . *бол. корр. IX—1910* *М. корр. IX—1911*	—	60
1746	—	л. а. 2	гелеограв.	Якорныя мѣста въ зал Петръ Великій. Листъ III-й: бухты Новый Джигитъ въ масшт. 300 с., бухты Аяксъ и Балка въ проливѣ Босфоръ Восточный въ масшт. 200 с., пролива по W-ую сторону о-ва Скрыплева съ бухтою Житкова въ масшт. 100 с., бухты Абрекъ въ проливѣ Стрѣлокъ въ масшт. 300 с., сост. въ 1897 г. . . *бол. корр. IX—1911*	—	30
520	200 с.	л. а. 4	на алюм.	Бухта Наѣздникъ на островѣ Аскольдъ, по съемкѣ 1893 г. и по промѣру 1873 г., сост. въ 1898 г. . . . *бол. корр. IX—1911*	—	20
1826	650 с.	л. а.	на мѣди	Уссурійскій заливъ отъ мыса Басаргина до мыса Чиганъ Хулуай, сост. въ 1902 г. по описи Отд. Съемки Восточн. ок. съ 1881 по 1897 г., съ планомъ бухты Андреева въ масшт. 300 с. . . . . *бол. корр. IX—1911*	—	60

№№ картъ.	Масштабъ въ 1 дюймѣ.	Величина.	Какимъ способомъ сдѣлана.	Названія атласовъ, картъ и плановъ.	Цѣна. Рубли.	Копѣйки.
1674	1,75 м.	л. а.	на мѣди	Заливъ Амурскій въ зал. Петръ Великій, съ описей 1861—1895 г.г. и послѣднихъ топографическихъ съемокъ, съ планами: залива Угловой въ масшт. 800 с., Суйфунскаго лимана и бухты Песчаной въ масшт. 600 с., сост. въ 1896 г. . . . . *бол. корр. IX—1911*	—	60
1795	250 с.	л. а	на мѣди	О-й части острова Козакевича (Русскій) и части полуострова Муравьевъ-Амурскій, сост. въ 1898 г. по описямъ 1875—1896 г.г. . . . . *бол. корр. IX—1911*	—	60
641	100 с.	л. а.	на алюм.	Бухта Золотой Рогъ или гавань Владивостокъ, по описи Отд. Съемки и Экспедиціи Восточнаго океана съ 1875 по 1901 г., съ планомъ разграниченія мѣстъ якорн. стоянокъ въ бухтѣ Золотой Рогъ въ масшт. 400 с., сост. въ 1904 г. . . . . *бол. корр. IX—1911*	—	60
1796	250 с.	л. а.	на мѣди	W-ая часть острова Козакевича (Русскій), сост. въ 1898 г. по описямъ 1881—1891 г.г. . . . . *бол. корр. IX—1909* *М. корр. IX—1911*	—	60
1745	—	л. а. / 2	гелеограв.	Якорныя мѣста въ зал. Петръ Великій Листъ II-й: пролива между о-вами Попова и Рейнеке въ масшт. 127 с., бухты Седими въ масшт. 380 с., пролива по W-ую сторону о-ва Кроличій въ масшт. 125 с., сост. въ 1894 г. . *бол. корр. IX—1911*	—	30

№№ картъ.	Масштабъ въ 1 дюймѣ.	Величина.	Какимъ способомъ сдѣлана.	Названія атласовъ, картъ и плановъ.	Цѣна. Рубли.	Цѣна. Копѣйки.
1815	650 с.	л. а.	на мѣди	Часть западнаго берега залива Петръ Великій отъ мыса Гамова до мыса Стенина, сост. въ 1900 г. съ описей 1881—1897 г.г., съ показаніемъ прохода къ NO-у и SW-у отъ острова Рикорда. . . . . *бол. корр. IX—1909* *М. корр. IX—1911*	—	60
481	250 с.	л. а.	на алюм.	Заливъ Славянскій, по описи 1884, 1886, 1888 и 1894 г.г., сост. въ 1897 г. . . . . *бол. корр. IX—1911*	—	60
1812	650 с.	л. а.	на мѣди	Заливъ Посьетъ съ бухтами Экспедиціи и Новгородской, сост. въ 1899 г. съ описи 1884 и 1885 г.г. . . . . *бол. корр. IX—1910* *М. корр. IX—1911*	—	60
515	200 с.	л. а.	на алюм.	Бухта Св. Троицы и Витязь (Гамова) въ заливѣ Посьетъ, по работамъ 1888, 1893 и 1895 г.г., сост. въ 1898 г. . *бол. корр. IX—1911*	—	60

№№ картъ.	Масштабъ въ 1 дюймѣ.	Величина.	Какимъ способомъ сдѣлана.	Названія атласовъ, картъ и плановъ.	Цѣна. Рубли.	Копѣйки.
				ОТДѢЛЬНЫЯ КАРТЫ.		
662	480 м.	л. а.	на алюм.	Меркаторская всего свѣта, изд. 1905 г. . . . . *Не корректируется.*	—	60
663	75 с.	л. а.	на алюм.	Временной планъ Судской бухты, по описи французскаго станціонера Кондоръ, изд. 1905 г.	—	60
					—	—
					—	—

ЛОЦІИ, РУКОВОДСТВА ДЛЯ ПЛАВАНІЯ, ТАБЛИЦЫ И ПРОЧ. (1).

ОТДѢЛЪ I. ЛОЦІИ.

Руководство для плаванія изъ Кронштадта во Владивостокъ и обратно, выпускъ 1-й (часть общая), изд. 1899 г., съ дополн. 1907 г.	1 р. 25 к.
То-же, выпускъ 3-й (Нѣмецкое море и выходы изъ него въ Атлантическій океанъ), изд. 1902 г., съ дополн.	3 » — »
Дополненіе 1912 г.	— 40 »
То-же, выпускъ 4-й (Англійскій каналъ), изд. 1903 г., съ дополн.	3 » — »
Дополненіе 1912 г.	— 50 »
То-же, выпускъ 5-й (Западные берега Франціи, Испаніи и Португаліи отъ Англійскаго канала до Гибралтара), изд. 1904 г., съ дополн.	3 » — »
Дополненіе 1912 г.	— 50 »

(1) **Изданія, которымъ цѣна не обозначена, въ продажу не отпускаются.**

При предъявленіи лоціи дополненіе выдается безплатно.

То-же, выпускъ 6-й, часть 1-ая (Западная часть Средиземнаго моря и берега Африки), изд. 1905 г., съ дополн. . . . . 3 р. — к.

Дополненіе 1912 г. . . . . — 60 »

То-же, выпускъ 6-й, часть 2-ая (Восточная часть Средиземнаго моря), изд. 1906 г., съ дополн. . . . 3 » — »

Дополненіе 1912 г. . . . . — 30 »

То-же, выпускъ 7-й (Красное море съ Суэцкимъ каналомъ), изд. 1904 г., съ дополн. . . . . 3 » — »

Дополненіе 1912 г. . . . . — 40 »

То-же, выпускъ 8-й, часть 1-ая (Сѣверный Индійскій океанъ), изд. 1903 г. . . . . 3 » — »

То-же, выпускъ 8-й, часть 2-ая (NW-ая часть Индійскаго ок.—Аравійское море и Оманскій зал.), изд. 1907 г., съ дополн. . . . . 3 » — »

Дополненіе 1912 г. . . . . — 20 »

То-же, выпускъ 8-й, часть 3-ья (Бенгальскій зал.), изд. 1908 г., съ дополн. . . . . 3 » — »

Дополненіе 1912 г. . . . . — 30 »

Руководство для плаванія Китайскимъ моремъ (выпускъ 9-й), часть 1-ая (Малакскій проливъ и W-ая часть Китайскаго моря), изд. 1909 г. съ дополн. 3 » — »

Дополненіе 1912 г. . . . . — 20 »

То-же (выпускъ 9-й) часть 2-ая (W берегъ Суматры; восточ. и сѣверн. части Китайск. моря) изд. 1911 г. . . . . 3 р. — к.

Дополненіе 1912 г. . . . . — 10 »

Балтійскаго моря съ заливами.

Ладожское озеро, въ 2-хъ частяхъ, А. П. Андреева, изд. 1875 г. . . . . 3 р. — к.

Лоція русскаго берега Балтійскаго моря, изд. 1905 г., съ дополн. . . . въ переплетѣ 3 » — »; въ обложкѣ 2 » 40 »

Дополненіе 1912 г. . . . . —

Руководство для плаванія Балтійскимъ моремъ. Часть I. Метеорологія, климатологія, гидрологія и земной магнитизмъ. Изд. 1899 г. . . . . 2 » — »

Руководство для плаванія Балтійскимъ моремъ, часть II (Каттегатъ, Бельты и Зундъ), изд. 1909 г., съ дополн. . . . . безъ перепл. 4 » — »; въ перепл. 4 » 60 »

Дополненіе 1912 г. . . . . — 15 »

Руководство для плаванія Балтійскимъ моремъ, часть III (SW-ая часть моря до русской границы), изд. 1906 г. . . . . 3 » — »

То-же, часть V (W-й бер. Швеціи) изд. 1909 г., съ дополн. . . . . 2 » — »

Дополненіе 1912 г. . . . . — 30 »

Руководство для плаванія въ Финляндскихъ шхерахъ, изд. 1910 г. . . . . 2 » 25 »

Дополненіе 1912 г. . . . . — » — »

То-же, въ южной части Ботническаго залива и въ Оландскихъ шхерахъ (русскій берегъ), изд. 1865 г. 2 р. — к.

То-же въ Абосскихъ и Оландскихъ шхерахъ изд. 1910 г. . . . . 1 » — »

Дополненіе 1912 г. . . . . — » — »

Руководство для шхернаго плаванія отъ Нюстада до Торнео изд. 1910 г. . . . . 2 » 50 »

Дополненіе 1912 г. . . . . — » — »

Правила для плаванія по каналу Императора Вильгельма, изд. 1907 г., съ дополн. 1909 г. . . . . 1 » — »

Бѣлаго моря и Сѣвернаго океана.

Гидрографическое описаніе сѣвернаго берега Россіи, соч. Рейнеке, часть I, Бѣлое море, изд. 1849 г., испр. и пополн. въ 1883 г. (второе изданіе) . . . . . 2 р. — к.

Таблица приливовъ Бѣлаго моря и Сѣверн. Ледов. океана въ предѣлахъ Россійс. Импер. (текущ. года). — » 25 »

Лоція Мурманскаго берега Сѣвернаго Ледов. океана, отъ острововъ Вардэ до Бѣлаго моря, сост. Штабсъ-Капитанъ Морозовъ, изд. 1901 г., съ дополн. . . . . 3 » — »

Дополненіе 1912 г. . . . . —

Описаніе Мурманскаго побережья изд. 1909 г. 1 » — »

Ежегодникъ приливовъ на Мурманѣ на 1912 г. изд. 1911 г. . . . . — » 20 »

Матеріалы къ лоціи Сѣвернаго Ледов. океана, Карскаго моря и Новой земли, изд. 1903 г. . . . . 1 р. — к.

* Лоція Самоѣдскаго берега Сѣверн. Ледов. океана, отъ Канина Носа до о-ва Вайгачъ, сост. Морозовъ, изд. 1896 г , съ дополненіемъ 1903 г. . . . . 2 » — »

Руководство для плаванія къ устью р. Печоры, изд. 1870 г. . . . . — » 25 »

Чернаго, Азовскаго, Средиземнаго и Каспійскаго морей.

Лоція Чернаго и Азовскаго морей, изд. 1903 г., съ прибавленіемъ 1907 г. и съ дополн. . . . . 3 р. — к.

Дополненіе 1912 г. . . . . —

Прибавленіе къ лоціи Чернаго и Азовск. морей 1907 г. (Списокъ астрономич. и тріанг. пунктовъ) отдѣльно. . . . . — » 25 »

Атласъ вѣтровъ и тумановъ Чернаго и Азовскаго морей, изд. 1908 г. . . . . 3 » — »

Лоція Каспійскаго моря, изд. 1908 г. съ дополн. . 3 » 50 »

Дополненіе 1912 г. . . . . — » 40 »

Предварительныя изслѣдованія рельефа дна Каспійскаго моря, Ульскаго 2-го, изд. 1963 г. . . . . — р. 20 к.

Правила для плаванія Суэцкимъ каналомъ, изд. 1902 г. . . . . — » 35 »

Японскаго, Желтаго, Охотскаго и Берингова морей.

Матеріалы для лоцій Китайскихъ морей, изд. 1902 г. 1 р. 65 к.

Лоція NW-й части Восточнаго океана, часть I-ая (О-й берегъ Кореи къ N-у отъ порта Фузанъ и зал. Петръ Великій), сост. Лейт. Де-Ливронъ, изд. 1901 г., съ дополн. 1910 г. . . . . 3 » — »

То-же, часть II-ая (W-й берегъ Японскаго моря и оба берега Татарскаго пролива), изд. 1904 г. съ дополн. 3 » — »

Дополненіе 1912 г. . . . . — » 60 »

То-же, часть III-я (Охотское море съ Курильскими о-вами), изд. 1907 г. съ дополн. . . . . 3 » — »

Дополненіе 1912 г. . . . . —

То-же, часть IV-я (Берингово море съ проливомъ Беринга), изд. 1909 г. . . . . 3 » — »

Дополненіе 1912 г. . . . . —

Атласъ картъ вѣтровъ и тумановъ Японскаго моря (въ дополн. къ лоціи NW-й части Восточн. ок.), изд. 1903 г. . . . . — р. — к.

Физико-географическій очеркъ Китайскаго и Желтаго морей, сост. Ген.-Маіоръ Баронъ Майдель, изд. 1904 г. 1 » 25 »

Руководство для плаванія въ лиманѣ и устьѣ р. Амуръ по фарватеру между залнвомъ Де-Кастри и гор. Николаевскомъ и по Сахалинскому каналу до выхода въ Охотское море, изд. Гл. Гидр. Упр. 1899 г. . . 1 » — »

Байкальскаго озера.

Лоція и физико-географическій очеркъ озера Байкалъ, изд. 1908 г. . . . . 3 » — »

ОТДѢЛЪ II. АСТРОНОМИЧЕСКІЯ И НАВИГАЦІОННЫЯ:

Отчетъ объ астрономическихъ работахъ въ Ладожскомъ озерѣ въ 1858—1859 г.г., Коргуева, изд. 1863 г.	— р. 20 к.
Тригонометрическая съемка береговъ Балтійскаго моря съ 1829—1838 г., часть 1, Шуберта, изд. 1867 г.	10 » — »
Тригонометрическая съемка береговъ Балтійскаго моря съ 1829—1838 г., часть 2, Шуберта, изд. 1872 г.	10 » — »
Тригонометрическая съемка береговъ Балтійскаго моря съ 1829—1838 г., часть 3, Шуберта, изд. 1878 г.	10 » — »
Тріангуляція Чернаго и Азовскаго морей 1871—1901 г.г., изд. 1907 г. — въ переплетѣ.	3 » — »
Тріангуляція Чернаго и Азовскаго морей 1871—1901 г.г., изд. 1907 г. — безъ перепл.	2 » 50 »
Магнитная карта Балтійскаго моря съ линіями равнаго склоненія для эпохи 1889,5 г., Жданко	— » 40 »
Гидрографическое изслѣдованіе Каспійскаго моря (Астрономическій отдѣлъ), Н. Ивашинцева, изд. 1866 г.	5 » — »
Гидрографическое изслѣдованіе Каспійскаго моря (Земной магнитизмъ), изд. 1870 г. Его же	5 » — »
О магнитной аномаліи въ окрестностяхъ г. Одессы, барона Майделя, изд. 1883 г.	— » 10 »

Магнитная карта Чернаго и Азовскаго морей, съ линіями равнаго склоненія для эпохи 1891 г., Жданко. — р. — 40 к.

Таблицы для вычисленія девіаціи компаса, изд. Компасной части Гл. Гидрогр. Управ. 1911 г. . . . — » 40 »

Компасныя бланки для уничтоженія девіаціи и вычисленія коэффиціентовъ. . . . . — » — »

Таблицы девіаціи компасовъ . . . . . — » 5 »

Девіаціонныя бланки: 1) таблицы вычисленій, 2) діаграмма Нэпира, 3) дигограммы и 4) таблицы для записыванія наблюденій по пеленгамъ. . . за каждую — » 5 »

Наставленіе смотрителямъ маяковъ для повѣрки часовъ солнечнымъ треугольникомъ, сост. Лейт. Бровцынъ, изд. 1903 и 1904 г.г. . . . . — » 10 »

Правила для предупрежденія столкновеній судовъ въ морѣ, изд. Гл. Гидр. Упр. 1907 г. . . . . — » 15 »

ОТДѢЛЪ III. ПО ЛОЦМАНСКОЙ И МАЯЧНОЙ ЧАСТЯМЪ И ПО КАРТОГРАФІИ:

Фотографическая съемка. Э. Девилль, переводъ Лейтен. Шталя, 1897 г. . . . . 5 р. — »

Руководство для чтенія русскихъ и англійскихъ морскихъ картъ, изд. 1908 г. . . . . 1 » — »

*

Условные знаки для морскихъ картъ и плановъ изд. 1910 г. . . . . 1 р. — к.

Описаніе морскихъ предостерегательныхъ знаковъ по Финскому и Рижскому заливамъ, Балтійскому морю и Моонзунду, со входомъ къ городу Гапсалю, изд. 1912 г. . . . . — » 50 »

То-же, по Черному и Азовскому морямъ, рѣкамъ и лиманамъ, изд. 1912 г. . . . . — » 50 »

То-же, по Каспійскому морю, изд. 1912 г. . . . . — » 20 »

То-же, по Сѣверн. Ледов. ок. и Бѣлому морю, изд. 1912 г. . . . . — » 15 »

То-же, по русскому побережью Японскаго моря съ Татарскимъ проливомъ и въ лиманѣ и устьѣ р. Амуръ, изд. 1912 г. . . . . — » 30 »

Лоцманскія замѣтки за 3 послѣднихъ года.

» » за цѣлый годъ . . . . . 1 » 50 »

» » за выпускъ (текущ. года) . . — » 2 »

При нихъ: мѣсячные, третные и годовые нумерники для исправленія англійск. картъ. . . . . — » — »

Алфавитный указатель къ лоцманскимъ замѣткамъ за прошедшій годъ. . . . . — » 25 »

Циркуляры Управленія	безплатно.
При нихъ нумерники для исправл. рус. картъ. .	—
Алфавитный указатель къ циркулярамъ	— р. 25 к.
Описаніе маяковъ, башень и знаковъ Россійской Имперіи, за текущій годъ:	
1) Балтійскаго моря, съ заливами	1 » 50 »
2) Описаніе Финляндскихъ маяковъ, состоитъ изъ трехъ частей: а) Описаніе маяковъ и станцій туманной сигнализаціи, б) Лоціи Финляндскаго побережья для ночного плаванія и в) Атласа картъ, все изд. Лоцм. и Маячн. Вѣд. въ Финляндіи 1905 г., съ дополн. 1906, 1907, 1908 и 1910 г.г.	2 » 50 »
3) Бѣлаго моря и Сѣв. Лед. океан	— » 40 »
4) Чернаго и Азовскаго	1 » — »
5) Каспійскаго	— » 25 »
6) Восточнаго океана	— » 40 »
Описаніе маячныхъ аппаратовъ системы Френеля и наставленіе для постановки и обращенія съ ними, А. Соттера, съ 50 чертежами, изд. 1874 г.	17 » — »
Обзоръ по устройству маяковъ въ Россіи съ 1800 по 1875 г. (прибавленіе къ описанію маячныхъ аппаратовъ системы Френеля), П. Козакевича, изд. 1875 г.	

Маяки, ихъ освѣтительные аппараты и звуковые приборы, состав. Контръ-Адмиралъ Р. Баженовъ, изд. 1884 г. . . . . 5 р. — к.

Наставленіе смотрителямъ маяковъ къ поданію помощи заболѣвающимъ, изд. 1882 г., со спискомъ медикаментовъ. . . . . — » 30 »

ОТДѢЛЪ IV. ТАБЛИЦЫ.

Сокращенный морской мѣсяцесловъ (Nautical Almanac), съ руководствомъ къ его употребленію на русскомъ языкѣ, (имѣется за настоящій и за два послѣдующихъ года) . . . . . 1 р. — к.

Руководство (на русскомъ языкѣ) къ употребленію морского мѣсяцеслова (Nautical Almanac'a). . . . . — » 30 »

Мореходныя таблицы, изд. Главн. Гидрографическаго Управл., выпускъ 10-й, 1905 г. . . . . 1 » 90 »

То-же, четырехзначныя, изд. 1903 г. . . . . — » 75 »

Таблицы истинныхъ азимутовъ солнца для шир. 61°—75°, Подполк. Жданко, изд. 1900 г. . . . . 3 » 50 »

Таблицы для нахожденія высотъ и азимутовъ, сост. астрономъ Фусъ, изд. 1901 г., съ листомъ опечатокъ 1 » — »

Таблицы четырехъ-значныхъ логариѳмовъ чиселъ, изд. 1899 г. . . . . — » 30 »

Таблицы логариѳмовъ тригонометрическихъ функцій, изд. 1899 г. . . . . — р. 30 к.

Таблицы кратчайшихъ морскихъ путей, въ итальянскихъ миляхъ, между русскими и иностранными портами, сост. въ 1868 г., пополнены и изданы въ 1895 г. 1 » — »

Таблицы для вычисленія широтъ, долготъ и азимутовъ тригонометр. точекъ на Эллипсоидѣ Бесселя, 1912 г. . . . . — » 85 »

ОТДѢЛЪ V. МЕТЕОРОЛОГИЧЕСКІЯ И ГИДРОЛОГИЧЕСКІЯ:

Лекціи по физической географіи, выпускъ 1-й и 2-й, ост. Генералъ-Маіоръ Шпиндлеръ, изд. 1903 г. . . 3 » — »
(для морскихъ офицеровъ 2 р.).

Вѣтры и штормы Индійскаго океана, сост. Баронъ Майдель, изд. 1900 г. . . . . — » 30 »

Сборникъ Гидро-метеорологическихъ наблюденій:

Выпускъ 3-й 1899 г. . . . . — » 50 »

То-же, 4-й 1900 г. . . . . — » 50 »

То-же, 5-й 1901 и 1902 г . . . . . — » 75 »

То-же, 6-й 1903 г. . . . . — » 50 »

То-же, 7-й 1904 и 1906 г. . . . . 1 » 50 »

То-же, 8-й 1907 и 1908 г.г. . . . . 1 р. 50 к.

То-же, 9-й 1909 г. . . . . — » 75 »

То-же 10-й 1910 г. . . . . 1 » — »

(*) Руководство для употребленія масла на взволнованномъ морѣ, для уменьшенія силы дѣйствія волнъ, изд. 1890 г. . . . . — » 10 »

Новѣйшія изслѣдованія физическихъ свойствъ Балтійскаго и Нѣмецкаго морей, изд. 1875 г. . . . . — « 50 »

Метеорологическія и гидрологическія наблюденія, произведенныя лѣтомъ 1898 г. Экспедиціей Сѣвернаго Ледовит. океана, подъ начальствомъ Полковника Вилькицкаго, изд. 1900 г. . . . . — » 50 »

То-же, произведенныя лѣтомъ 1899 г., изд. 1900 г. — » 50 »

То-же, произведенныя лѣтомъ 1900 г., изд. 1900 г. — » 50 »

То-же, произведенныя лѣтомъ 1900 г. у устья р. Печоры, изд. 1900 г. . . . . — » 50 »

То-же, произведенныя лѣтомъ 1901 г. Экспедиціей Сѣверн. Ледовит. океана, изд. 1902 г. . . . . — » 50 »

То-же, произведенныя лѣтомъ 1901 г. въ устьѣ Печоры и въ Маточкиномъ Шарѣ, изд. 1902 г. . . — » 50 »

(*) Продается Императорскимъ Россійскимъ Обществомъ Спасанія на водахъ.

То-же, произведенныя лѣтомъ 1902 г. Экспедиціей Сѣверн. Ледовит. океана, изд. 1903 г. . . . . — р. 50 к.

То-же, произведенныя лѣтомъ 1902 г. на островѣ Вайгачъ береговой партіей Экспедиц. Сѣверн. Ледов. океана, изд. 1903 г. . . . . — » 30 »

То-же, произведенныя лѣтомъ 1903 г. Экспедиціей Сѣверн. Ледов. океана, изд. 1904 г. . . . . — » 50 »

То-же, произведенныя лѣтомъ 1904 г., изд. 1905 г. — » 50 »

То-же, произведенныя лѣтомъ 1905 г. на пароходѣ Пахтусовъ въ Сѣверномъ Ледов· океанѣ, изд. 1907 г. 1 » 50 »

То-же, произведенныя лѣтомъ 1907 г., изд. 1908 г. 1 » 50 »

То-же, произведенныя лѣтомъ 1908 г. изд. 1909 г. 1 » 50 »

То-же, произведенныя лѣтомъ 1909 г. изд. 1910 г. 1 » 50 »

То-же произведены лѣтомъ 1910 г. изд. 1911 г. . 1 » 50 »

ОТДѢЛЪ VI. ЛОЦМАНСКІЕ УСТАВЫ, ОТЧЕТЫ И ПР.

Уставъ Общества С.-Петербургскихъ лоцмановъ, 1896 г. съ дополн. 1899 г. . . . . } по 15 коп. за экз.

То-же, Кронштадтскихъ лоцмановъ, 1898 г. }

То-же, Керчь-Еникальскихъ лоцмановъ, 1899 г.	по 15 коп. за экз.	
То-же, Архангельскихъ лоцмановъ, 1911 г.		
То-же, Николаевскихъ лоцмановъ, 1902 г.		
То-же, Рижскихъ лоцмановъ, 1904 г. . .		
То-же, Либавскихъ лоцмановъ, 1907 г. съ приложеніемъ 1911 г.		
То-же, Перновскихъ лоцмановъ, 1908 г. съ приложеніемъ 1911 г.		
То-же, Виндавскихъ лоцмановъ, 1910 г. .		

Такса лоцмановъ: Павловской гавани, Каркинитскаго залива и Маріупольскаго порта. . . . . по — р. 2½ к.

Отчеты Директора Гидрографическаго Департамента съ 1866 г. по 1885 г., кромѣ 1877 г., за 1 экз. . . 1 » — »

Отчеты о дѣйствіяхъ Главнаго Гидрографическаго Управленія съ 1886 г. по 1908 г., кромѣ 1889, 1891, 1894 и 1901 г.г., за 1 экз. . . . . 1 » — »

Записки по Гидрографіи, изд. Главнаго Гидрографическаго Управл., съ 1887 г., кромѣ 1891 г. (въ продажу могутъ быть отпускаемы выпуски: I—1892 г. XIV—1893 г., XVIII—1897 г. и всѣ выпуски начиная съ XXI—1900 г., за вып. . . . . 1 » — »

Абсолютныя опредѣленія элементовъ земного магнитизма, сост. Поморцевъ. (Приложеніе къ вып. XXI Записокъ по Гидрографіи), изд. 1900 г.	— р. — к.
Обзоръ плаваній гидрографич. Экспедиціи Сѣвернаго Ледов. океана, сост. д-ръ Полиловъ, изд. 1906 г. (Приложеніе къ вып. XXVII-му записокъ по гидрографіи).	2 » 30 »
Краткій историческій очеркъ гидрографіи русскихъ морей, часть 1-ая—Ледовитый океанъ и Бѣлое море, изд. 1896 г.	1 » — »
То-же, часть 2-ая—Восточный океанъ, изд. 1899 г.	1 » 50 »
То-же, часть 3-я—Балтійское море съ заливами, изд. 1902 г.	1 » 70 »
Таблицы позывныхъ сигналовъ Императорскаго Петербургскаго Яхтъ-Клуба.	1 » — »
Свѣдѣнія о крушеніяхъ судовъ въ моряхъ Россійской Имперіи въ 1904, 1905, 1906, 1907, 1908 и 1909 г. по	— р. 35 к.
Хронометрическіе журналы.	— » 60 »
Журналы сличенія хронометровъ	— » 40 »
Каталогъ атласовъ, картъ и проч. Главнаго Гидрографическаго Управленія Морского Министерства, изд. 1912 г.	безплатно.

АЛФАВИТНЫЙ УКАЗАТЕЛЬ

КЪ АТЛАСАМЪ, КАРТАМЪ И ПЛАНАМЪ.

А.

Стран.

Або, портъ 19, 25
Абоскихъ шхеръ сборный листъ 24
Абоскія шхеры . . . . . 24—27
Абрекъ, бухта въ заливѣ Петръ Великій 87
Абрекъ, бухта въ Охотскомъ морѣ 81
Абро, островъ 18
Авачинская губа 78
Агобэ, рѣка 84
Адемь, рѣка 83
Адмиралтейство новое въ С.-Петербургѣ 10
Азія, NO-й берегъ 75
Азовское море . . . . . 51, 65—66
Азовскаго моря сборный листъ 51
Айновъ Большой, островъ 32
Аккерманъ, городъ 64
Акъ-Лиманъ, заливъ 61
Акъ-Манай, бухта 65
Акъ-Мечеть, бухта 54
Аландскихъ шхеръ сборный листъ 24
Аландскія или Оландскія шхеры 24, 27
Александровскій рейдъ 83
Александро-Невская Лавра 5
Алексія Александровича Великаго Князя рейдъ.—См. карту № 1912 47
Алексѣева бухта—См. карту № 1796 88

Стран.
Алексѣевскій островъ 46
Алушта, рейдъ 54
Амастро, заливъ 62
Амахтонскій заливъ 81
Амбарушка-Тассъ, гора 81
Амгу, рѣка 84
Америка заливъ 84, 85, 86
Амурскій заливъ 88
Амуръ, рѣка, ея лиманъ и устье 82
Анадырь, рѣка, ея лиманъ и устье 76, 77
Анапа, рейдъ 57
Анастасіи бухта 77
Ангара Верхняя, рѣка 8
Андреева бухта 87
Андрея Св. бухта 83
Анзерскій островъ 37, 42
Антипенко. островъ—См. карту № 1815 89
Анучина гавань и заливъ 81
Апшеронскій полуостровъ и проливъ 69
Ара, губа 32
Аральское море 73
Аренсбургскій рейдъ, пристань, и городъ 18
Архангела Гавріила бухта 77
Архангельскъ, городъ—См. карту № 1181 38
Аскольдъ островъ 86, 87
Асланбегова островъ и проливъ 81
Асп-э, группа 14
Астрабадскій заливъ 70
Астрахань, портъ 68
Ахомтенъ, бухта 79
Ашуръ Большой, островъ 70
Аяксъ, бухта 87
Аянъ, заливъ 80
Ахтарская-Приморская станица, каналъ 65

Б.

Стран.

Бабкина бухта—См. карта № 1796. 88
Базарная губа. 32
Байкалькое озеро 7, 8
Бакинскій заливъ и рейды 70
Балаклава, бухта 51, 55
Балка бухта. 87
Балтійскаго моря сборный листъ. 24
Балтійское море и его берега. . . . . 24—30
Балтійскій портъ. 13
Барона Корфа заливъ 77
Барэзундъ, узкость. 15
Басаргина мысъ. 87
Батумъ заливъ и портъ 60
Бельтъ большой, проливъ. 30
Бельтъ малый, проливъ. 30
Бергхамнъ, островъ и якорное мѣсто 25, 26, 27
Бергэ, островъ. 21
Бердянскій заливъ, портъ. 65
Березовый рукавъ рѣки Сѣверной Двины. 38
Берингова моря сборный листъ 74
Берингово море и его берега . . . . . 75—79
Беринговъ проливъ. 50, 76
Берингъ, островъ и его гавани 79
Берингъ островъ—сѣверное и полуденное лежбища. . . 79
Бечевинская бухта, ... 78
Бзыбь, рѣка. 59
Бируля, заливъ 50
Бирючья коса, островъ. 68
Біернеборгъ, городъ, маякъ 19, 20
Біэркэ-Зундъ, проливъ 13
Бойдабо, городъ. 8
Болванская губа. 46
Большаго камня бухта—См. карту № 1826 87
Большая Волоковая губа 34
Больше земельскаго берега сборный листъ 31
Большой Айновъ, островъ. 32
Большой Ашуръ, островъ. 70
Большой Бельтъ, проливъ. 30

Стран.
Большой Оленій островъ 35
Большой Сиземанъ, рѣка. 83
Большой Фонтанъ, мысъ 52
Бомарзундъ, проливъ. 27
Бомборскій рейдъ и поселокъ. 59
Борго, городъ. 15
Борхая заливъ. 50
Босфоръ Восточный, проливъ и его берега (См. карта № 1795). 87, 88
Ботническаго залива сборный листъ 19
Ботническій заливъ. . . . . 19—23
Ботчи рѣка. 83
Бояринъ, бухта—См. карту № 1796. 88
Брагестадтъ, городъ. См. карту № 1654 23
Брудхольмъ мысъ 21
Бруснева островъ 50
Брюса мысъ.—См. карту № 1815 89
Бугоръ бѣлый, возвышенность. 71
Бугрино становище 44
Бугъ рѣка. 53
Булла, островъ. 70
Бургасъ, заливъ. 63
Бычья или Сакобэ, рѣка 84
Бьернеборгъ городъ 20
Бѣлаго моря сборный листъ. 31
Бѣлое море, его берега и виды. . . . . 37—43
Бѣлушья губа. 48
Бѣлый бугоръ возвышенность. 71

В.

Вадсэ, островъ и гавань 31
Вайгачъ, островъ 47
Вайда губа. 32, 33
Валаамъ, островъ и его бухты. 6
Валентина Св. бухта. 85
Вальтера заливъ. 50
Ванина бухта. 83

Стран.
Ванъ-деръ-Шкруфа бухта. 80
Ванцынъ, рѣка 85
Варангскій заливъ.—См. карту № 1279. 31
Варваровка, мысъ. 53
Вардэ, гавань, островъ, городъ 32
Вардэхусъ, островъ 31
Варзуха, рѣка. 39
Варламова губа 34
Варна, заливъ. 63
Великаго Князя Алексія Александровича рейдъ и портъ. 47
Великій Князь Константинъ заливъ 81
Вен-э, островъ. 25, 26
Вердеръ, гавань. 16
Верхняя Ангара, рѣка. 8
Видшеръ, башня. 26
Виды береговъ Бѣлаго моря. 43
Вилькицкаго островъ 49
Вилючинская бухта. 78
Виндава, портъ и рейдъ 28
Витима, рѣка 8
Витязь (Гамова), бухта. 89
Владивостокъ, городъ. 88
Владимірскій портъ (Лапландскій берегъ) 33
Владиміра Св. заливъ 85
Внутренняя Териберская губа 35
Волоковая губа 32, 34
Волховъ, рѣка 6, 7
Вона, заливъ 61
Вормсъ, островъ 16
Вороньи лудки, острова. 35
Востокъ, заливъ 87
Восточная Лица губа. 36
Восточный или Тихій океанъ и его берега. . . . . 84—89
Врангеля бухта 86
Всего свѣта. 90
Вульфъ, островъ. 13
Входный рифъ, мысъ. 79
Выборгская губа и заливъ. 14
Вѣстникъ, бухта. 76

Г.

Стран.

Гавань Новой Земли (Озерко) 33
Гавриловское становище. 35
Гагринская климатическ. станція—якорн. стоянка. . . . 59
Гайдамакъ, бухта 87
Гайнашь, гавань. 17
Галлирау, островъ 18
Гамле-Карлебю, городъ 21, 22
Гамова (Витязь) бухта. 89
Гамова мысъ 89
Ганг-э 15
Ганг-э-уддъ, мысъ. 15, 25
Гань-гоу-цза, бухта — см. карту № 1826. 87
Гапсаль, гавань 16
Геленджикъ, бухта. 57
Гельтерма, пристань 16
Геническій рейдъ 65
Гижигинская губа. 80
Глазенапа гавань. 76
Глазенапа островъ 82
Глубокая, бухта. 77
Гоборгъ, мысъ. 27
Гогландская сѣверная бухта или Сууръ-Кюлля лахтъ . . 14
Гогландъ, островъ 11, 12
Горбовые острова—См. карту № 1912 47
Городецкій мысъ. 37
Гостинный мысъ. 49
Гостинопольскіе пороги. 7
Гранитный, мысъ 85
Графа Литке проливъ 76
Грибовая губа—См. карту № 1912. 47
Гридина губа. 40
Грильшеръ, островъ 22
Гроскольмъ, островъ. 13
Гроссевича бухта 82, 83
Грязная губа 34
Гудаутскій рейдъ 59
Гульрипшъ, рѣка 60
Гумиста, рѣка 60
Гусиный Носъ сѣверный, мысъ 47

Д.

Стран.

Дагарское устье 8
Дагерортъ, мысъ. 13, 24, 27
Даго, островъ. 16, 28
Дальняя Зеленецкая губа. 35
Датта, рѣка. 83
Двина Западная, рѣка 17
Двина Сѣверная, рѣка. 38
Двинскій заливъ. 38
Дегербю, деревня 27
Дегер-э, островъ. 26
Де-Кастри, заливъ. 82, 83
Деливрона островъ.—См. карту № 1815. 89
Джарылгатскій заливъ 53
Джубгская бухта 58
Диксона портъ, островъ и бухта. 44, 48, 50
Днѣпровскій лиманъ. 52, 53
Днѣпръ рѣка 53
Днѣстровскій лиманъ и р. Днѣстръ. 52, 64
Долгая губа на Лапландскомъ берегу. 34
Долгая губа на островѣ Вайгачъ 46
Дуй, рѣка. 83
Дунай, его устья. . . . . 63—64
Дурново островъ.—См. карту 1815 89
Дуэскій рейдъ. 83
Дыроватая губа. 47

Е.

Е, мысъ въ Черномъ морѣ 52
Евпаторія, заливъ 54
Евстафія Св. бухта. 85
Егорлыцкій заливъ. 53
Ейринейская губа. 80
Ейскій портъ 66

Стран.

Екатерининская гавань 33
Екатерины мысъ 82
Енисей, рѣка 49
Енисейскій заливъ 48, 49

Ж.

Жижгинскъ, островъ 39
Житкова бухта 87

З.

Забіяка, заливъ 80
Западная Двина, устье рѣки 17
Заря, рейдъ 50
Захребетная губа 35
Захребетный заливъ 45
Зееберга заливъ 50
Зеленецкая губа 34
Зеленецкая дальняя губа 35
Зеленый мысъ.—См. карту № 1826 87
Змѣиный или Фидониси, островъ 63
Золотой рогъ, гавань Восточнаго океана 88
Зундъ, проливъ 29, 30

И.

Ивановская губа 36
Известнякъ, рѣка 84
Ильмень, озеро 7
Императора Николая I-го (Императорская) гавань . . 82, 83, 84
Инада, заливъ 62
Ингулъ, рѣка 53
Индигская губа и рѣка Индига 45

Стран.

Инокентія Св. бухта. 84
Инонеми, мысъ 11
Инцы, мысъ. 38
Исо-Варестусъ, островъ. 20
Исо-Хюлькмусъ, островъ 20

I.

Іернесъ, гавань 21
Іоканка, рѣка. 36
Іоканскіе острова 36

К.

Кавказскій берегъ Черн. моря 60
Кайскенкари, островъ. 22
Каліакра, мысъ 63
Кальміусъ, рѣка—устье. 66
Камчатка, полуостровъ и его берега. . . . . 76—78
Камчатка, рѣка—устье. 78
Кандалакскій заливъ. 42
Кандалакша, деревня—рейдъ 43
Кара-Ада, островъ, якор. мѣсто. 71
Карабугазскій проливъ 71
Карага, гавань. 77
Караджинская бухта. 54
Кара-Сенгеръ, якор. мѣсто 71
Каркинитскій заливъ. 53
Карлскрона, портъ. 29
Кармакулы малые, становище 47
Карское море. 44, 47, 49
Карякская земля. 77
Каспійское море и его берега. . . . . 67—72
Кашпервикъ, заливъ. 13
Каэмбье, рѣка 84
Кваркенъ сѣверный, проливъ, маякъ 19, 22
Кекгольмъ, городъ 6

Стран.

Кемь, городъ 42
Кендерлинскій заливъ 72
Керасунда, городъ—W-й рейдъ 61
Керемпе, мысъ 62
Кереть, рейдъ и село 42
Керзе, заливъ 61
Кертель, рейдъ 16
Керчь-Еникальскій проливъ 56, 57
Килійскія гирла рѣки Дуная 63, 64
Кильдинъ, островъ 32, 34, 35
Кильдинскій проливъ 34
Килязинская коса 69
Кирста, островъ 20
Кіикъ-Атлама, мысъ 56
Кійскій рейдъ 32
Ковда, рейдъ, село и заливъ 42
Козакевича островъ 88
Козлу, бухта 62
Козьмина бухта 86
Койвисто бухта, островъ 14, 20
Колгуевъ островъ 44
Колковикъ, заливъ 13
Коломейцева бухта 49
Кольскій заливъ . . . . . 33—34
Командорскіе острова 79
Кондостровъ 41
Коневецъ островъ 6
Константиновскій маякъ 53
Константинопольскій проливъ (Босфоръ) 62
Константинъ Великій Князь, заливъ 81
Копли, рѣка 83
Копенгагенъ, городъ 30
Корабельная губа или бухта 32
Корабельный рукавъ рѣки Сѣверн. Двины 38
Корсакова бухта 82
Корфа барона заливъ 77
Костинъ шаръ—См. карту № 1912 47
Котельный, островъ 50
Котка, городъ 14
Кошкинъ мысъ и маякъ 5, 6

Стран.

Красноводскій заливъ 71
Крестовая губа, бухта 47, 83
Крестовые острова—См. карту № 1912 47
Кроличій островъ 88
Кроноборгъ, селеніе 6
Кронштадтскіе фарватеры 11
Кронштадтъ, городъ, рейдъ, телеграфъ и пристань . . . 10, 11
Крымскій берегъ . . . . . 53—55
Кувшинскій салмъ 32, 33
Кузнецова рѣка 84
Кузова острова 39
Куйвастъ, пристань 16
Кунда, губа и гавань 12
Курильскіе острова 81
Курляндскій берегъ . . . . . 28—29
Курсало, островъ и рейдъ 14
Куули, мысъ и як. мѣсто 71
Кушъ рѣка 40
Куэгда, гавань 81
Куя деревня 47
Кюстендже, рейдъ 51, 63

Л.

Лавенсари, островъ 12
Лаврентія Св. заливъ 75
Лаврова бухта 77
Ладожское озеро 6
Лазарева мысъ 82
Лайтакари, островъ 20
Лакшевича бухта 84
Лапландскій или Мурманскій берегъ или Лапландія . . . 31—36
Лапоминская гавань 38
Лаптева берегъ 49
Лафулэ или Тазоцу, рѣка 84, 85
Лебо, озеро 29
Лебяжья губа 81
Ледовитое море (Сѣверное) или океанъ . . . . . 44—50, 74, 75

Стран.
Ледяной мысъ 75
Лежбище сѣверное и полуденное на о-вѣ Беринга 79
Лейтенанта Харитонова берегъ 48
Лекэ, островъ, башня 20
Лемшехолмъ, узкость у 19
Ленкорань, городъ 70
Либава, рейдъ 29
Липертэ, островъ 20
Лисьеносская гавань 10
Литейный заводъ въ Кронштадтѣ 11
Литке графа проливъ 76
Лихачева мысъ 86
Лица, губа 32, 33
Лица, Восточная, становище 36
Ловиза городъ, ... 14
Лодейное поле, городъ 7
Ложныхъ вѣстей бухта 77
Локса, гавань 13
Лопатка, мысъ 78
Лошадиная бухта 80
Луда, рѣка 83
Луковая протока рѣки Енисей 49
Лукулъ, мысъ 54
Лумбовскій заливъ 37
Люзерортъ, мысъ 28
Люпертэ, лоцман. станц., островъ 20
Лямчина губа 46

М.

Магнитная карта Балтійскаго моря 24
Магнитная карта Чернаго и Азовскаго морей 51
Маймакса рѣка 38
Майхэ, рѣка—См. карту № 1826 87
Мало-Кармакульское становище 48
Мальмэ 30
Малый Бельтъ, проливъ 30

Стран.

Малый Кильдинъ, островъ 32
Малый Оленій островъ 35
Манголія, портъ 63
Мангишлакскій полуостровъ 72
Маріехамнъ, гавань 27
Маріуполь, портъ, рейдъ и городъ 66
Маточкинъ Шаръ, проливъ 47
Махольмъ, гавань 12
Меганомъ, мысъ 55
Медвѣжій островъ 44
Медынскій заворотъ 45
Мезенскій заливъ 37
Мезюмта, рѣка 58
Мелкій заливъ.—См. карту № 1912 47
Мелководная, бухта 85
Мемель, портъ 28, 29
Меримаску, деревня 19
Миддендорфа заливъ 49
Мидія, заливъ 62
Миноносокъ бухта въ зал. Славянскомъ.—См. планъ № 481. 89
Михайлова мысъ 49
Могильное, озеро 31
Могильный, мысъ 35
Модьюгскій маякъ 38
Монастырская бухта 6
Монквикъ, заливъ 13
Моон-зундъ . . . . . 15—17
Моон-зунда сборный листъ 9, 24
Моржовая бухта 78
Мосолова бухта 83
Мосолова мысъ 84, 85
Мотовской заливъ 33
Муравьева бухта (Каспійскаго моря) 71
Муравьевъ-Амурскій полуостровъ 88
Мурманскаго берега сборный листъ 31
Мурманскій берегъ (Лапландскій) . . . . . 31—36
Мутуха, рѣка 84
Мѣдный, островъ и его гавани 79
Мѣрная линія въ Кронштадтѣ. См. карту № 1632 . . . 11
Магостровъ 41

Н.

Стран.

Нагу, узкость 27
Нарвская губа, рейдъ 12
Нарова, рѣка 12
Наталіи бухта 77
Находка, бухта Восточнаго океана 86
Находка, бухта въ Обской губѣ 48
Находка, проливъ—См. карта № 1796 88
Начикинскій мысъ 76
Наѣздникъ, бухта на о-вѣ Аскольдъ 87
Наѣздникъ, бухта въ зал. Славянскомъ—См. планъ № 481 89
Нева, рѣка, ея устье и входъ въ Ладож. озеро 5, 6, 10
Невская губа 10
Нельма, рѣка 83
Нерпалахъ, лагуна 50
Нерпичья губа 50
Николаевскій рейдъ (р. Амуръ) 82
Николаевъ, портъ 52
Николайстадтъ, городъ 20, 21
Николая I-го Императора (Императорская) гавань . . . 82, 83, 84
Никоновскій проливъ 6
Нирундуканъ, городъ 8
Новая Земля, островъ . . . . . 44, 46—48
Новгородская бухта 89
Новгородъ, городъ 7
Новикъ, бухта—См. карта № 1795 88
Ново-Аренсбургская пристань 18
Ново-Аѳонскій рейдъ 59
Новой Земли гавань (Озерко) 33
Новой Земли сборный листъ 31
Новороссійская бухта, портъ и гавань 57
Новый Джигитъ, бухта 87
Нодендоль, городъ 19
Нокуевъ, островъ 36
Норденшильда архипелагъ 49
Нукке-Вормскій фарватеръ и узкость 16
Нюкарлебю городъ 22
Нюстадъ, городъ 20

О.

Стран.

Обская губа 48
Огоби, островъ 82
Огурчинскій, островъ 71
Оденсхольмъ, островъ 13
Одесса, городъ, заливъ и портъ 63
Озерко, бухта (Гавань Новая Земля) 33
Ола, селеніе 71
Оландскихъ шхеръ сборный листъ 24
Оландскія или Аландскія шхеры 19, 24, 27
Оландъ, островъ 27
Оленій Большой островъ 35
Оленій Малый островъ 35
Оленья губа 34
Ольга, мысъ—якорн. мѣсто 78
Ольги Св. заливъ 85, 86
Ольхонскія ворота, проливъ 7
Олюторскій мысъ 75
Онега, рѣка, входъ въ нее и рейдъ . . . . . 37—40
Онежскій заливъ 40
Опричникъ, заливъ 85
Ораніенбаумская пристань 10, 11
Островская губа, мысъ 31, 40
Охотскаго моря сборный листъ 74
Охотское море и его берега . . . . . 80—81
Охотскъ, городъ 80
Охта, рѣка 10
Охтакари, знакъ 22
Очаковское устье рѣки Днѣстра 64
Очаковъ, городъ 53
Очемчиры, рейдъ 59

П.

Павловская гавань 28
Паза, губа 32
Пала, губа 33
Паллады рейдъ въ зал. Петръ Великій—См. карта № 1812. 86

Стран.
Панагія, мысъ 55
Панкратьевы острова—См. карту № 1912. 47
Папонвикъ, заливъ. 13
Пелисъ, группа—См. карта № 1815 89
Пелла, станція 5
Пеллинг-э, группа. 14
Пендерекли, заливъ 62
Пенисари, островъ. 12
Перновскій заливъ. 17
Перновскій портъ 17
Перновскій рейдъ 15
Песчаная бухта на о-вѣ Мѣдномъ. 79
Песчаная бухта въ заливѣ Петръ Великій. 88
Песчаный мысъ 72
Песчаные острова, фарватеръ 66
Петербургъ, портъ. 5, 10
Петергофская пристань. 10
Петергофскій рейдъ 10
Петра Великаго залива сборный листъ 74
Петровскъ, городъ и рейдъ 69
Петропавловская гавань. 79
Петръ Великій, заливъ и его берега . . . . . 86—89
Печенга, губа. 31, 32
Печора, рѣка, лиманъ . . . . . 45—46
Печорскій заливъ 45
Піени-Вехасъ, островъ 20
Пильтунъ, заливъ. (кярк-во) 81
Питкопасъ, заливъ и группа 14
Пицундскій рейдъ 59
Платана, заливъ. 61
Плитнякъ бухта. 83
Пловеръ, рейдъ 75
Поворотный мысъ 78, 85, 86
Подкагерная бухта 80
Подпахта, губа 35
Полуденное лежбище на о-вѣ Беринга 79
Поморская или Старовѣрская губа—См. карту № 1912 . 48
Поной, рѣка. 38
Поньгама губа 39

Стран.

Попова островъ—См. карта № 1796 88
Поркалауддъ, мысъ 15
Порчниха, губа 35
Порья, деревня 43
Постовая бухта 84
Посьета заливъ 89
Потійскій, портъ и рейдъ 60
Преображенія гавань или бухта 79
Преображенія Св. бухта 85
Приморско-Ахтарская станица, каналъ 65
Провидѣнія бухта 75
Псезуапе, рѣка 57, 58
Пуйо, островъ 20
Путятинскія копи и рейдъ (Сертунай) 82
Пушлахта, губа 40
Пфусунъ, рѣка 85

Р.

Рамасааръ, полуостровъ 18
Ратанс-хаммъ, гавань 22
Ревельскіе гавань, рейдъ и портъ 13
Рейкслахтъ, бухта 28
Рейнеке, островъ—См. карта № 1796 88
Реландерсгрундъ, плавучій маякъ 20
Рельби-викъ, заливъ 16
Реншеръ, башня, узкости 21, 22
Рефсэ, гавань 20
Рижскій заливъ . . . . . 15—18
Рижскаго залива сборный листъ 9, 24
Рижскій рейдъ 17
Ризэ, заливъ 61
Рикорда островъ 89
Рилаксфіэрдъ 25
Римскаго Корсакова группа—См. карта № 1815 89
Ріонъ, рѣка 56, 60
Ритгрундъ, башня 22
Рослякова губа 34
Русскій берегъ Восточнаго океана . . . . . 75—89

Стран.
Русскій островъ (Козакевича) 88
Рыбачій полуостровъ 31, 32, 33
Рыбная, рѣка 83
Рында, губа на Лапландскомъ берегу. 35
Рында, бухта—См. карта № 1796 88
Рэнштеръ, башня. 21, 22
Рюгенъ островъ 29, 30

С.

Сайда, губа. 34
Сакобэ или Бычья, рѣка 84
Салма-луды, островъ. 40
Самоѣдъ, бухта 48
Самсунъ, заливъ. 61
Самуръ, рѣка 69
Санкт.-Петербургъ, портъ. 5, 10
Сахалинъ, островъ и его берега . . . . . 81—84
Сборный листъ Абоскихъ шхеръ. 24
» » Азовскаго моря. 51
» » Балтійскаго моря. 24
» » Берингова моря. 74
» » Большеземельскаго берега. 31
» » Ботническаго залива 19
» » Бѣлаго моря. 31
» » Моон-зунда 9, 24
» » Мурманскаго берега 31
» » Новой земли. 31
» » Оландскихъ шхеръ 24
» » Охотскаго моря. 74
» » Петра Великаго залива 74
» » Рижскаго залива. 9, 24
» » Сѣвернаго берега Россіи. 31
» » Татарскаго пролива. 74
» » Тиманскаго берега. 31
» » Финскаго залива. 9
» » Чернаго моря 51
» » Японскаго моря сѣверо-западной части . . 74

Стран.

Свальферортъ (Церель), маякъ 15
Свеаборгъ, портъ 18
Свибювикъ, заливъ 27
Свирь, рѣка 6, 7
Св. Андрея бухта 83
Св. Валентина бухта 85
Св. Владиміра заливъ 85
Св. Евстафія бухта 85
Св. Инокентія бухта 84
Св. Лаврентія заливъ 75
Св. Носъ, мысъ 36, 37, 44
Св. Ольги заливъ 85, 86
Св. Преображенія бухта 85
Св. Троицы заливъ 89
Св. Успенія бухта 85
Свѣтлая, рѣка 83
Себшеръ маякъ 20
Севастополь, городъ 55
Севастопольская бухта 55
Сеглинге, островъ 25
Седершеръ, маякъ 15
Седими, бухта 88
Семь острововъ, группа 34, 36
Сенявина проливъ 76
Сердоболь, городъ 6
Серебряковская пристань 68
Серебрянка, губа 47
Сернатенъ, мысъ 28
Сертунай, рѣка и рейдъ (Путятинскія копи) 82
Сескаръ, островъ 10, 11
Сибирякова островъ.—См. карту № 1815 89
Сидебю, гавань 21
Сиземанъ большой, рѣка 83
Синекова рѣка—видъ берега 81
Синопъ, заливъ 61
Скрыплева, островъ 87
Скугшеръ, островъ 22
Скютшеръ, острова 22
Славянка, гавань 75

Стран.

Славянскій заливъ 89
Соколка мысъ. 45
Соловецкій заливъ. 42
Соловецкій рейдъ 37, 42
Соммерсъ, островъ. 12
Сонп бухта 84
Сорока, бухта. 41
Сортанъ-Лаксъ, заливъ. 6
Сосновецъ, островъ. 38
Сосунова мысъ. 83, 84
Сочи, посадъ 58
С.-Петербургъ, портъ. 5, 10
Средній мысъ. 82
Средняя, губа. 33
Старая гавань на о-вѣ Беринга 79
Старая Русса, городъ. 7
Старка бухта 83
Старка проливъ—См. карта № 1796 88
Старовѣрская или Поморская губа.—См. карту № 1912. . 47
Стейнортъ, маякъ 28
Стенина мысъ. 89
Стирсудденъ, мысъ. 11
Стокгольмъ, городъ. 24
Столбовой, мысъ. 78
Сторожъ, бухта 83
Стрѣлокъ, заливъ 87
Стрѣлокъ, проливъ. 87
Стрѣльна, городъ 10
Стрѣльнинская пристань 10
Стуръ Хогшеръ, огонь 22
Судакъ, мысъ 55
Судзухэ, рѣка. 85
Судская бухта. 90
Суйфунъ, рѣка и ея лиманъ. 88
Сулинское гирло р. Дунай. 64
Сумскій рейдъ. 41
Суропъ, мысъ. 12, 13
Сууръ-Кюлля лахтъ или Сѣверная Гогландская бухта . . 14
Суфренъ, мысъ. 83

Стран.

Суходоль, бухта.—См. карту № 1826 87
Сухой Носъ, мысъ Новой земли 47
Сухумъ, городъ бухта. 60
Сучанъ, мысъ и бухта 84
Счастья заливъ. 81
Сѣвернаго берега Россіи сборный листъ 31
Сѣверная бухта 50
Сѣверная Двина, рѣка 38
Сѣверное лежбище на о-вѣ Беринга 79
Сѣверный Гусиный носъ, мысъ 47
Сѣверный Кваркенъ, проливъ, маякъ. 19, 22
Сѣверныя кошки Бѣлаго моря (мели). 37
Сѣверный Ледовитый океанъ (N Поляр. море). . . 44—50, 74, 75
Сѣверо-западный мысъ о-ва Беринга 79
Сюркумъ, мысъ 83
Сясь, рѣка 7

Т.

Таганрогскій заливъ и гавань 65
Тазоцу или Лафулэ, рѣка. 84, 85
Таймыра, рѣка 49
Таймырскій полуостровъ и заливъ. 49, 50
Таклы, мысъ 56
Тарханкутъ, мысъ 54
Татарскаго пролива сборный листъ 75
Татарскій проливъ . . . . . 81—80
Тау-да-гуши или Большого камня бухта—. См. карту № 1826 87
Тауйская губа. 81
Тауху, рѣка. 85
Тендровскій заливъ. 53
Тенгинка, рѣка (Шансухо). 60
Терекъ, рѣка отъ Шелкозаводской станицы 69
Териберская губа. 35
Терскій берегъ 39
Тигиль рѣка. 80
Тикси бухта 44

Стран.
Тиманскаго берега сборный листъ 31
Титовская губа 32
Тифенгафенъ, гавань 16
Тихая пристань, гавань. 86
Тихирка, бухта 79
Тихій или Восточный океанъ и его берега . . . . . 84—89
Ткачинъ заливъ 76
Толбухинъ маякъ 11
Толстый, мысъ. 59
Тольсбургъ, гавань. 12
Торнео, городъ и рѣка. 19, 23
Торопычина, рѣка 83
Требизондъ, заливъ 61
Треллеборгъ. 30
Три острова, рейдъ. 37
Троицкая губа 37, 42
Троицы Св. бухта 89
Ту, рѣка 60
Туапсе, портъ и рейдъ. 58
Туманный, мысъ. 84
Тумджа или Тумнинъ, рѣка. 83
Тумнинъ или Тумджа, рѣка. 83
Тунгузъ, бухта 86
Тхадгоу, бухта 85
Тюбъ-Караганскій заливъ 72
Тюва, губа 33
Тюленій островъ Каспійскаго моря. 69
Тюмень-Ула, рѣка 86
Тютиха, рѣка 84

У.

Угловой, заливъ. 88
Угольная бухта 77
Уда, рѣка—видъ устья. 80
Удская губа, заливъ. 80, 81
Улеоборгскій маякъ. 22
Улеоборгъ, городъ 22, 23
Улько-Калла, маякъ 22

Стран.

Умба, рѣка. 41
Умео, рѣка 21
Уніе, заливъ. 61
Унская губа. 39
Ура, губа. 32
Уралъ, рѣка, устье. 68
Успенія Св. бухта. 85
Успенскій соборъ въ Гельсингфорсѣ. 15
Уссурійскій заливъ. 87
Утэ, группа и якорная стоянка 26

Ф.

Фидониси или Змѣиный островъ. 63
Финляндскія шхеры Финскаго залива. . . . . 14—15
Финманское становище 32
Финскаго залива сборный листъ 9
Финскій заливъ и его берега . . . . . 9—15
Финнэ, островъ 27
Флегдеудденскія шхеры. См. Абоскія шхеры . . . . . 24—27
Фонтанъ Большой, мысъ 52
Фридрихсгамъ, городъ 14
Фурушерскатанъ знакъ 22

Х.

Хамнхольмъ, островъ. 21
Харитонова Лейтенанта берегъ 49
Харра, гавань. 13
Хегклуббъ, островъ 21
Хейсала, островъ. 25
Херсонесъ, мысъ. 54, 55
Херсонъ, городъ. 53
Хогенгольмская пристань (Рейкслахтъ). 28
Хорлы, портъ 54
Хоста, рѣка. 58
Хунтами, рѣка 84

Ц.

Стран.
Цареградское устье или гирло рѣки Днѣстра 64
Церель, гавань, маякъ (Свальферортъ) 18
Цыпъ-Наволокъ, бухта 33

Ч.

Чайво, заливъ 81
Чауда, мысъ 56
Чаунская губа. 75
Чекарскія шхеры, См. Абоскія шхеры . . . . . 24—27
Чекарсъ-фіердъ 26
Челмпушка, губа. 34
Черное море и его берега. . . . . 51—63
Чернаго моря сборный листъ 51
Чернышева заливъ 50
Чесминскій мысъ. 39
Чечень, островъ 68
Чиганъ-Хулуай, мысъ 87
Чижъ, рѣка. 37
Чимитострэмъ, проливъ. 25
Чиракина, рѣка 47
Чистый банкъ, мель 68
Чукотскій мысъ 75

Ш.

Шакоми, рѣка. 84
Шарапова мысъ 41
Шалимъ. островъ. 33
Шелкозаводская станица 69
Шельпино, станвище 35
Шильдау, островъ 17
Шипунскій мысъ. 78
Шкота островъ—См. карту № 1795. 88
Шлезвигъ, городъ 30
Шлиссельбургъ, городъ и фарватеръ 5, 6
Шуя, деревня. 41
Шансухо, рѣка (Тенгинка) 60

Э.

Стран.

Эзель островъ 28
Экспедиціи бухта 89
Энхольмъ, островъ 27
Эншеръ, маякъ 20
Эрегри, заливъ 62
Эрупанъ, островъ 46

Ю.

Югорскій шаръ, проливъ 45, 46
Южная бухта Медвѣжьяго острова 44
Юнгфрузундъ 15, 25
Юнгфрушеръ, островъ 27
Юссар-э, группа 15

Я.

Язонъ, мысъ 60, 61
Якимвара, селеніе 6
Якобстадъ городъ 21, 22
Ялта, городъ 55
Ялтинскій рейдъ 54
Ямская губа 78
Яна, рѣка 49, 50
Японскаго моря, NW-й части сборный листъ 74
Японское море . . . . . 84—86
Ярылгачъ бухта 54

Ѳ.

Ѳеодоссійская бухта, рейдъ и портъ 56

НОМЕРНОЙ УКАЗАТЕЛЬ КАРТАМЪ И ПЛАНАМЪ.

Поясненіе. Аб. ш. означаетъ Абоскія шхеры; *Аз.*—Азовское море; *Ар.*—Аральско;е *Аб.* и *Ол.* — Абоскія и Оландскія шхеры: *Байк.* — Байкальское озеро; *Бал.* — Балтійское море; *Бѣлое* — Бѣлое море; *Бот.* — Ботническій заливъ; *Бер.* — Берингово море; *Вс. св.* — Всего свѣта; *В. О. А.*—Восточнаго океана Американскій берегъ; *В. О. Л.*—Восточнаго океана Ледовитое море; *Иж.* — рѣка Ижора; *Кас.* — Каспійское море; *Лад.* — Ладожское озеро; *Лап.* — Лапландскій (Мурманскій) берегъ; *Нева* — р. Нева; *Нор.* — Норвегія; *Ол. ш.* — Оландскія шхеры; *Ох.*— Охотское море; *Риж. и М.* — Рижскій заливъ и Моонзундъ; *Рос. Яп. м.* — Русскій берегъ Японскаго моря; *Средиз.* — Средиземное море; *Тат. п.* — Татарскій проливъ; *N-й Л. О.* — Сѣверный Ледовитый океанъ; *Ф. з.* — Финскій заливъ; *Чер.* — Черное море.

Примѣчаніе. Карты и планы отъ № 5 по № 18 и № 237 — гравированные изъ атласа Чернаго моря остальные карты и планы всѣхъ морей до № 1000 — литографированные, а свыше — гравированные.

Свободные номера въ указателѣ оставлены для новыхъ картъ и плановъ.

№№ картъ.	Стран. каталога.	Мѣстность.	№№ картъ.	Стран. каталога.	Мѣстность.	№№ картъ.	Стран. каталога.	Мѣстность
5	56	Чер.	168	6	Лад.	241	57	Чер.
6	60	—	197	16	Риж. и М.	242		
7	61	—	210	28	Бал.	246	65	Аз.
8	62	—	214	32	Нор.	250	65	—
9	62	—	219	42	Бѣл.	252	65	—
15	61	—	222	44	N-й Л. О.	271	86	Рос. Яп. м.
16	61	—	225	48	—	280	83	Тат. п.
17	61	—	229	49	—	288	81	Ох.
18	62	—	230	50	—	289	81	—
167	6	Лад.	237	54	Чер.	292	80	—

№№ картъ.	Стран. каталога.	Мѣстность.	№№ картъ.	Стран. каталога.	Мѣстность.	№№ картъ.	Стран. каталога.	Мѣстность.
298	77	Бер.	481	89	Рос. Яп. м.	528	18	Риж. и М.
367	33	Лап.	482	48	N-й Л. о.	529	17	—
374	26	Аб. и Ол.	489			530	64	Чер.
431	35	Лап.	490	17	Риж.	533	63	—
435	36	—	491	46	N-й Л. о.	535	54	—
436	85	Рос. Яп. м.	492	46	—	536	11	Ф. з.
437	84	Тат. п.	493	46	N-й Л. о	538	39	Бѣл.
438			495			539	63	Чер.
444	81	Ох.	500	32	Лап.	542	63	—
446	48	N-й Л. о.	501	79	Бер.	544	64	—
452	57	Чер.	502	79	—	547	62	—
455	79	Бер.	504	38	Бѣл.	550	57	—
457	83	Тат. п.	506	80	Ох.	551	75	Бер.
459	43	Бѣл.	510	48	N-й Л. о.			
460	83	Тат. п.	515	89	Рос. Яп. м.	553	38	Бѣл.
469	84	Рос. Яп. м.	519	41	Бѣл.	554	52	Чер.
474	33	Лап.	520	87	Рос. Яп. м.	555	44	N-й Л. о.
475	54	Чер.	525	54	Чер.	556	66	Аз.
476	32	Лап.	526	58	—	558	82	Тат. п.
478	32	—	527	62	—	559	58	Чер.

№№ картъ.	Стран. каталога.	Мѣстность.	№№ картъ.	Стран. каталога.	Мѣстность.	№№ картъ.	Стран. каталога.	Мѣстность.
560	77	Бер.	597	53	Чер.	652	7	Байк.
566	28	Бал.	598	61	—	655	48	N-й Л. о.
568	78	Бер.	599	59	—	659	41	Бѣл.
570	78	—	601	47	N-й Л. о.	662	90	Вс. св.
571	79	—	605	40	Бѣл.	663	90	Средиз.
572	56	Чер.	614	45	N-й Л. о.	665	41	Бѣл.
576	46	N-й Л. о.	620	58	Чер.	667		
577	74	Рос. Яп. м.	621	47	N-й Л. о.	668	69	Кас.
580	78	Бер.	623			670	81	Ох.
582	76	—	624	66	Аз.	671	81	—
583	47	N-й Л. о.	626	38	Бѣл.	675	27	Ол. ш.
584	56	Чер.	638	82	Тат. п.	676	25	Аб. ш.
586	36	Лап.	640	14	Ф. з.	677	22	Бот.
587	11	Ф. з.	641	88	Рос. Яп. м.	679	48	N-й Л. о.
588	39	Бѣл.	643	20	Бот.	680	27	Ол. ш.
589	84	Тат. п.	644			681	48	N-й Л. о.
590	76	Бер.	645			682	59	Чер.
592	85	Яп. м.	647	58	Чер.	684	59	Чер.
593	82	Тат. п.	650	45	N-й Л. о.	685	80	Ох.
			651	45	—	686	59	Чер.

№№ картъ.	Стран. катал.	Мѣстность.	№№ картъ.	Стран. катал.	Мѣстность.	№№ картъ.	Стран. катал.	Мѣстность.
687	50	N-й Л. о.	711	34	Лап.	731	53	Чер.
688	59	Чер.	712	49	N-й Л. о.	732	79	Бер.
691	75	N-й Л. о.	713	35	Лап.	733	74	Тат. п.
693	41	Бѣл.	714			734	31	N-й Л. о. и Бѣл. м.
694	46	N-й Л. о.	715	34	Лап.	735	36	Лап.
695			716	21	Бот.	736	21	Бот.
696	Сборные листы въ каталогѣ.	Ф. з.	717	25	Аб. ш.	737	35	Лап.
697		Кас.	718			738	26	Аб. и Ол.
698		Лап.	719	26	Аб. ш.	739	21	Бот.
699		Риж.	720	25	—	740	19	—
700		Бѣл.	721	49	N-й Л. о.	741	21	—
701		N-й Л. о.	722	34	Лап.	742	26	Аб. ш.
702		Бот.	723	25	Аб. ш.	743	15	Ф. з.
703		Чер. и Аз.	724	53	Чер.	744	20	Бот.
704		Бал.	725	76	Бер.	745	20	—
705		Зал. П. В.	726	77	—	746	35	Лап.
706		Бер.	727			747	35	—
707		Ох. и Тат. п.	728	48	N-й о. Л.	748	21	Бот.
709	39	Бѣл.	729	25	Аб. ш.	749	32	Лап.
710			730	76	Бер.	751	22	Бот.

№№ картъ.	Стран. каталога.	Мѣстность.	№№ картъ.	Стран. каталога.	Мѣстность.	№№ картъ.	Стран. каталога.	Мѣстность.
752	60	Чер.	776	20	Бот.	817		
753			777	39	Бѣл.	818		
754	27	Аб. ш.	778	40	—	819		
755			779	60	Чер.	820		
756	13	Ф. з.	780	55	—	821		
758	45	N-й Л о.	781	71	Кас.	822		
759	40	Бѣл.	783	24	Бал.	823		
760			785	51	Чер. и Аз.	824		
761	33	Лап.	786	20	Бот.	825		
762	33	—	790	25	Аб. ш.	826		
763	48	N-й Л. о.	795	29	Бал.	827		
765	63	Чер.	804	40	Бѣл.	828		
768	60	—	805	41	—	829		
769	71	Кас.	806	47	—	830		
770	78	В. о.	809	66	Аз.	831		
771	39	Бѣл.	810	82	В. о.	832		
772	45	N-й Л. о.	813	80	—	833		
773	59	Чер.	814			834		
774	45	N-й Л. о.	815			835		
775	42	Бѣл.	816			836		

№№ карт.	Стран. катал.	Мѣстность.	№№ карт.	Стран. катал.	Мѣстность.	№№ карт.	Стран. катал.	Мѣстность.
837			1176	37	Бѣл.	1348	5	Нева.
838			1177	38	—	1349	14	Ф. з.
839			1178	42	—	1351	11	—
840			1179	37	—	1359	14	—
841			1180	38	—	1367	15	—
842			1181	38	—	1368	15	—
843			1196	43	—	1369	18	Риж. и М.
844			1197	43	—	1371	13	Ф. з.
845			1273	24	Бал.	1372	12	—
846			1276	36	Лап.	1377	19	Бот.
847			1279	31	—	1383	14	Ф. з.
848			1299	32	—	1393	11	—
849			1302	13	Ф. з.	1394	12	—
850			1306	24	Бал.	1401	14	—
1066	37	Бѣл.	1325	15	Ф. з.	1427	75	Бер.
1067	37	—	1338	19	Бот.	1437	73	Ар.
1068	37	—	1340	15	Ф. з.	1438	13	Ф. з.
1069	39	—	1345	74	В. О. А.	1439	12	—
1071	41	—	1346	14	Ф. з.	1440	15	—
1127	19	Бот.	1347	14	—	1450	13	—

№№ картъ.	Стран. катало-га.	Мѣстность.	№№ картъ.	Стран. катало-га.	Мѣстность.	№№ катръ.	Стран. катало-га.	Мѣстность.
1451	24	Бал.	1562	70	Кас.	1634	67	Кас.
1452	12	Ф. з.	1563	70	—	1636	69	—
1453	78	Бер.	1565	12	Ф. з.	1638	70	—
1454	77	—	1566	18	Риж. и М.	1639	72	—
1456	10	Ф. з.	1568	69	Кас.	1640	72	—
1476	9	—	1569	70	—	1641	72	—
1492	9	—	1571	17	Риж. и М.	1642	71	—
1495	75	В. О. Л.	1595	15	—	1643	71	—
1518	31	Лап.	1600	23	Бот.	1644	71	—
1520	16	Риж. и М.	1601	21	—	1645	5	Нева.
1525	28	Бал.	1602	27	Бал.	1646	5	—
1535	82	Тат. п.	1615	22	Бот.	1648	17	Риж. и М.
1545	29	Бал.	6118	27	Аб. и Ол.	1649	24	Аб. и Ол.
1551	12	Ф. з	1619	6	Лад.	1652	23	Бот.
1552	13	—	1620	6	—	1654	22	—
1557	9	—	1621	85	Рос. Яп. м.	1655	44	N-й Л. о.
1558	28	Бал.	1627 *а* и *б*	10	Ф. з.	1657	74	Ох. и Бер.
1559	10	Ф. з.	1629	29	Бал.	1661	24	Бал.
1560	28	Бал.	1632	11	Ф. з.	1662	44	N-й Л. о.
1561	27	Аб. и Ол.	1633	67	Кас.	1665	67	Кас.

№№ картъ.	Стран. каталога.	Мѣстность.	№№ картъ.	Стран. каталога.	Мѣстность.	№№ картъ.	Стран. каталога.	Мѣстность.
1666	67	Кас.	1727	68	Кас.	1768	63	Чер.
1667	68	—	1730	54	Чер.	1769	22	Бот.
1668	69	—	1731	56	—	1770	56	Чер.
1669	69	—	1732	57	—	1773		
1674	88	Рос. Яп. м	1733	58	—	1774		
1680	29	Бал.	1744			1780		
1686	68	Кас.	1745	88	Рос. Яп. м.	1781	55	Чер.
1687	68	—	1746	87	—	1786	19	Бот.
1691	65	Аз.	1748			1789	52	Чер.
1692	10	Ф. з.	1750	17	Риж. и М.	1793	9	Ф. з., Риж. и М.
1698	19	Бот.	1752	86	Рос. Яп. м.	1794	53	Чер.
1699	52	Чер.	1755	20	Бот.	1795	88	Рос. Яп. м.
1700	22	Бот.	1756	16	Риж. и М.	1796	88	—
1703	26	Аб. и Ол.	1757	26	Аб. и Ол.	1797	55	Чер.
1707	52	Чер.	1758	16	Риж. и М.	1800	65	Аз.
			1759	17	—	1801	42	Бѣл.
1709	52	—	1760	55	Чер.	1803	40	—
1710	16	Риж. и М.	1762	51	Чер. и Аз.	1804	43	—
1713	53	Чер.	1765			1805	42	—
1719	30	Бал.	1766			1807		

№№ картъ.	Стран. катал.	Мѣстность.	№№ картъ.	Стран. катал.	Мѣстность.	№№ картъ.	Стран. катал.	Мѣстность.
1811	51	Чер.	1890			1910		
1812	89	Рос. Яп. м.	1891	34	Лап.	1911	60	Чер.
1813	86	—	1892			1912	47	N-й Л. о.
1815	89	Рос. Яп. м.	1893			1913		
1816	86	—	1894			1914		
1824	57	Чер.	1895			1915		
1826	87	Рос. Яп. м.	1896	47	N-й Л. о.	1916		
1827	54	Чер.	1897			1917		
1828	87	Рос. Яп. м.	1898			1918		
1829	87	—	1899			1919		
1838			1900			1920		
1838	55	Чер.	1901			1921		
1839	51	Чер. и Аз.	1902			1922		
1869			1903			1923		
1876	8	Байк.	1904			1924		
1883	7	—	1905			1925		
1884	7	—	1906			1926		
1887			1907			1927		
1888			1908			1928		
1889			1909			1929		

№№ картъ.	Стран. катало-га.	Мѣстность.	№№ картъ.	Стран. катало-га.	Мѣстность.	№№ картъ.	Стран. катало-га.	Мѣстность.
1930								