



ОПИСАНІЕ
МАЯКОВЪ, БАШЕНЪ И ЗНАКОВЪ
РОССІЙСКОЙ ИМПЕРІИ
ПО БЕРЕГАМЪ
БАЛТІЙСКАГО МОРЯ СЪ ЗАЛИВАМИ.

(Исправленное по 1-е Января 1909 года).

Издано Главнымъ Гидрографическимъ Управленіемъ Морского Министерства
**Настоящее Описание маяковъ исправлено по 1-е Января
текущаго года; о всѣхъ же дополненіяхъ и измѣненіяхъ
послѣ этого времени слѣдуетъ справляться въ объявленіяхъ мореплавателямъ.**

112817



С.-ПЕТЕРБУРГЪ.
Типографія Морского Министерства, въ Главномъ Адмиралтействѣ.
1909.

ОПИСАНІЕ
МАЯКОВЪ, БАШЕНЪ И ЗНАКОВЪ
РОССІЙСКОЙ ИМПЕРІИ
ПО БЕРЕГАМЪ
БАЛТІЙСКАГО МОРЯ СЪ ЗАЛИВАМИ.

(Исправленное по 1-е Января 1909 года).

Издано Главнымъ Гидрографическимъ Управленіемъ Морского Министерства.

112817.



С.-ПЕТЕРБУРГЪ.
Типографія Морского Министерства, въ Главномъ Адмиралтействѣ.
1909.

Печатано по распоряженію Морского Министерства.

О П Е Ч А Т К И.

№№	Стран.	Графа.	Н а п е ч а т а н о:	Слѣдуетъ читать:
36	21	7	до O 35°	до NO 35°
39	23	2	32½	39½
49	29	7	группами 58 сек.	группами 53 сек.
82	} 46	2	Аренсбургъ	Аренсбургъ. Рамасаар- ские.
83				
94	57	7	производить два звука	производить каждую ми- нуту два звука
123	} 67	7	}	} Створъ огней по R. NW—SO 26°
124				
132	71	7	свѣтять	Свѣтить
163	81	7	отъ SW 11°	отъ SW 10°
170	85	7	до W 20°	до SW 20°
184	92	4	60° 26'	60° 20'
194	95	7	отъ NW 55°	отъ NW 56°
236	117	2	5	15
244	121	7	Проблески	Два проблеска
284	138	2	Бентшеръ	Бентгшеръ
297	145	7	отъ SO 30½°	отъ SO 31½°
318	153	7	бѣло-красный пр.	бѣло-красный пер.
376	177	7	между ними состав- ляютъ	между ними въ отдѣль- ности составляютъ
407	187	7	до SW 24°	до SW 42°
435	197	7	3 сек.	2 сек.
546	236	5	На S	На N
922	384	5	На скалъ отъ	На скалъ къ S отъ
937	391	7	внизъ	вверхъ
971	401	4	9,9	6,9
1000	413	7	съ W	съ N
1190	468	4	41	44
1199	470	2	Ваарінеми	Вааріеми
1349	515	2	Желѣзная	Желтая
1350	515	2	Желѣзная	Желтая,
1365	} 521	7	Шеста	Щита
1366				
	595	2	23	236
	595	2	6966	696
	612	1	1350	1380

ОГЛАВЛЕНІЕ.

	Страницы.
Общія примѣчанія.	1—viii
Маяки и огни	1—205
Знаки и башни	208—587
Алфавитный перечень лоцманскихъ станцій, семафоровъ, сигнальныхъ мачтъ, спасательныхъ, телеграфныхъ и те- лефонныхъ станцій, туманныхъ и штормовыхъ сигналовъ.	589—593
Алфавитный указатель	595—620

ОБЩІЯ ПРИМѢЧАНІЯ.

1) Всѣ маяки зажигаются при заходѣ, а гасятся при восходѣ солнца, при чемъ большая часть изъ нихъ освѣщается въ продолженіе всей навигаціи; для маяковъ и портовыхъ огней, составляющихъ исключеніе изъ этого правила, показано при каждомъ изъ нихъ время, въ продолженіе котораго они освѣщаются. Въ Финскомъ заливѣ всѣ малые маяки по финляндскому побережью, въ предѣлахъ Выборгской, Гельсингфорсской, Абоской и Оландской лоцъ-дистанцій, зажигаются весной отъ вскрытія залива отъ льда до $12/25$ мая, затѣмъ освѣщеніе ихъ прекращается и начинается вновь съ $7/20$ іюля до прекращенія навигаціи. Съ прекращеніемъ навигаціи маяки зажигаются временно, если въ горизонтѣ ихъ будетъ виденъ корабль.

2) Виды маячныхъ огней.

Постоянный—показываетъ непрерывающійся ровный одноцвѣтный огонь.

Вертающійся—сила свѣта сначала постепенно увеличивается до его наибольшей яркости и затѣмъ, такимъ же образомъ, уменьшается до его затменія (съ близкаго разстоянія можетъ быть виденъ слабый постоянный свѣтъ).

Постоянный съ проблесками—представляетъ постоянный огонь, черезъ правильные промежутки времени, усиливающійся однимъ проблескомъ. Проблески имѣютъ значительно большую яркость, чѣмъ постоянный между ними огонь, и могутъ быть другого цвѣта.

Постоянный съ группами проблесковъ—представляетъ постоянный огонь, черезъ правильные промежутки времени, измѣняемый группою проблесковъ.

Проблесковый—показываетъ ординарные проблески, при чемъ продолжительность темноты, болѣе продолжительности свѣта.

Группо-проблесковый — показывает группу из двух или более проблесков, независимо от цвета, отделяемых затмением.

Затмевающийся — ровный свет прерываемый ординарным затмением через правильные промежутки времени, причем продолжительность затмения меньше или равна продолжительности света.

Группо-затмевающийся — ровный свет, прерываемый группой затмений через правильные промежутки времени, при чем продолжительность группы затмений меньше или равна продолжительности света.

Переменный — показывает огонь, цвет которого изменяется через известные промежутки времени без затмений.

Примечание. Переменные огни издали сперва кажутся затмевающимися, вследствие того что различный цвет огня виден не на одинаковых расстояниях.

Мигающий — частое мигание огня; применяется на маяках низшего разряда и баканях.

Автоматический огонь горит все время, день и ночь, и находится без постоянного наблюдения, а потому на правильность его действия полагаться не надо.

3) **Системы освещения.** Для освещения маяков употребляются две системы аппаратов: отражательная (или катоптрическая) и преломляющая (или диоптрическая) известная также под именем Френелевской; аппараты первой системы постепенно замняются аппаратами второй.

Знаки: (⊙ 1), (⊙ 2), и (⊙ 6), выставленные во 2-й граф, под названиями маяков, определяют разряды аппаратов Френелевской системы, т. е. первый, второй и т. д., обуславливающие силу света маячного огня.

4) **Расстояния,** встречающиеся в описании маяков и прочих знаков, показаны в верстах, саженьях 7-ми футовой меры, футах, кабельтовых и в итальянских милях. (Сажени 7 футовой меры для расстояний, а 6 футовой — для глубин моря).

5) **Широты и долготы** маяковъ и прочихъ знаковъ даны съ точностью до минутъ только для облегченія нахождения ихъ на картѣ; всѣ долготы показаны отъ Гринвича.

6) **Въ графѣ періодъ** показанъ промежутокъ времени, по истеченіи котораго повторяются въ томъ же порядкѣ всѣ измѣненія свѣта и темноты.

7) **Въ графахъ «высота** огня или знака надъ уровнемъ моря и отъ основанія» числа, поставленныя противъ знаковъ или башенъ, означаютъ высоту вершины знака или башни; поставленныя же противъ маяковъ и огней — высоту огня, въ русскихъ футахъ.

Примѣчаніе. Въ случаѣ надобности знать высоту вершины крыши фонаря, слѣдуетъ къ показанной высотѣ огня придать:

у маяковъ 1 разряда	15—17	футь.
» 2 »	11—14	»
» 3 »	10—12	»
» 4 »	8	»
» 5 »	7	»
» 6 »	6	»

8) **Горизонтъ** показанъ математическій, по высотѣ огня маяка и вершины башни или знака надъ уровнемъ моря (изъ таблицъ), при средней величинѣ рефракціи.

9) **Румбы** показаны истинные, если же они даны магнитные, то это каждый разъ спеціально указано.

10) **Углы освѣщенія** маяковъ даны отъ маяка къ морю.

11) **Въ шхерахъ** при всѣхъ лоцманскихъ станціяхъ, гдѣ лоцмана содержатъ вахту, имѣется флаштокъ, на которомъ поднимаются слѣдующіе лоцманскіе сигналы:

а) русскій коммерческій флагъ, когда лоцманъ можетъ выѣхать для встрѣчи судна,

и б) шаръ — когда лоцмана нѣтъ на станціи, или лоцманъ, по причинѣ крѣпкаго вѣтра, не можетъ выѣхать для встрѣчи судна.

Всѣ лоцъ-вахты лоцманскихъ станцій снабжены фонаремъ съ красными и бѣлыми стеклами и лоцманамъ предписано при выѣздѣ въ темное время для встрѣчи судовъ, потребовавшихъ лоцмана, имѣть при себѣ на лодкѣ фонарь, вращеніемъ котораго въ разныя стороны попеременно показывать то красный, то бѣлый цвѣтъ, указывая этимъ судамъ мѣсто нахождения лодки и приближеніе лоцмана къ судну.

Лоцмана обязаны встрѣчать суда и въ ночное время, чтобы своимъ знаніемъ ближайшей мѣстности по возможности оказывать судамъ помощь, а также и проводить ихъ по назначенію, но только въ такомъ случаѣ, если это возможно съ полною увѣренностью; въ противномъ случаѣ лоцманъ долженъ оставаться на ночь на суднѣ и только при наступленіи разсвѣта приступить къ проводкѣ судна.

Въ Финскомъ заливѣ всѣ малые маячные огни (съ перемѣннымъ огнемъ), горятъ день и ночь. Освѣщеніе всѣхъ огней прекращается съ окончаніемъ навигаціи. Всѣ маячные огни, расположенные вдоль побережья Финляндіи и по шхернымъ фарватерамъ, раздѣляются относительно маячной прислуги на три категоріи: 1) на огни съ постоянной, сторожевой маячной прислугой, 2) огни, вблизи которыхъ живетъ человѣкъ, присматривающій за огнемъ и 3) огни, находящіеся на необитаемыхъ скалахъ и островахъ, называемые автоматическими, сторожа которыхъ живутъ въ значительномъ разстояніи отъ огня. Такъ какъ въ двухъ послѣднихъ категоріяхъ возможны случаи потуханія огней, то для скорѣйшаго устраненія подобной неисправности Главное Гидрографическое Управление проситъ мореплавателей, при проходѣ судовъ мимо потухшаго огня, давать нѣсколько короткихъ свистковъ, чтобы обратить вниманіе сторожа на состояніе огня, а также сообщать объ этомъ на ближайшей попутной лоцманской станціи.

12) **Сигналы колоколомъ.** На береговыхъ маякахъ, имѣющихъ колоколь, во время тумана, мятели, вьюги и пасмурности производится двухъ-ударный звонъ колокола съ перерывами не болѣе 3-хъ минутъ. Звонъ этотъ производится на подобіе того, какъ на судахъ бьютъ стклянки, но интервалы между двумя ударами нѣсколько короче. Когда же на маякѣ будетъ услышанъ туманный сигналъ съ судна (звукъ сирены, рожка, звонъ колокола, выстрѣлы изъ пушки и т. п.), то звонъ будетъ продолжаться того же характера, но нѣсколько учащеннаго темпа и безъ перерыва, пока по отсутствію или ослабленію звука

туманнаго сигнала съ судна, можно судить, что оно миновало маякъ или ближайшую къ нему опасность.

Двухъ-ударный звонъ на береговыхъ маякахъ установленъ въ отличіе отъ звона береговыхъ церквей.

На плавучихъ маякахъ производится трехъ-ударный звонъ или рында съ остановками до 2-хъ минутъ. При проходѣ судовъ, подающихъ туманные сигналы, на плавучихъ маякахъ также нѣсколько учащается темпъ рынды и этотъ звонъ продолжается, пока судно не минуетъ маякъ или ближайшую къ нему опасность.

13) **Плавучіе маяки** днемъ поднимаютъ подъ шаромъ маячный флагъ, желтый съ прямымъ синимъ крестомъ, а ночью для распознаванія положенія плавучаго маяка, въ зависимости отъ теченія и вѣтра, на немъ зажигается на время отъ захода до восхода солнца еще штаговой огонь, на высотѣ 6-ти футъ надъ планиремъ.

Если маякъ будетъ принужденъ оставить свой постъ, то маячный огонь не зажигается, и маячный флагъ не поднимается.

На плавучихъ маякахъ, находящихся въ вѣдѣніи Дирекціи маяковъ и лоціи Балтійскаго моря, а также на Невскомъ и Лондонскомъ, для предупрежденія судовъ, курсъ которыхъ ведетъ къ опасности, введена нижеслѣдующая сигнализациа: днемъ—на мачтѣ будетъ подниматься двухфлажный сигналъ по международному своду сигналовъ (К. Г) «Вы идете къ опасности», и въ то же время черезъ каждую минуту будутъ пускаться сигнальныя ракеты (съ двумя взрывами и свѣтящимися звѣздами), до тѣхъ поръ, пока судно не усмотритъ сигнала; ночью—сигнализациа въ этомъ случаѣ будетъ дѣлаться только однѣми вышеуказанными ракетами безъ какихъ-либо дополнительныхъ сигналовъ. На плавучихъ маякахъ, находящихся въ вѣдѣніи лоцманскаго и маячнаго вѣдомства Финляндіи, сигналы подаются какъ днемъ, такъ и ночью, однѣми ракетами.

14) **Освѣщаемые баканы** устанавливаются двухъ родовъ: на однихъ огонь зажигается ежедневно, а на другихъ, т. н. автоматическихъ, огонь горитъ все время. На правильность горѣнія тѣхъ и другихъ полагаться нельзя, ибо автоматическіе огни, вслѣдствіе порчи, иногда потухаютъ, а другіе баканы, по недоступности къ нимъ въ свѣжую погоду, могутъ оставаться не зажженными.

Баканы съ автоматическими огнями иногда снимаются для наполненія газомъ.

Суда не должны рѣзать баканы вплотную.

15) **Углы освѣщенія** (секторы). При нѣкоторыхъ условіяхъ состоянія атмосферы, бѣлые огни могутъ имѣть красноватый оттѣнокъ; въ виду этого мореплаватели не должны полагаться единственно на цвѣтъ, когда у огня имѣется угловое освѣщеніе, но должны проверять положеніе, беря пеленги огня. По обѣ стороны границы между бѣлымъ и краснымъ огнемъ, а также между бѣлымъ и зеленымъ всегда замѣтенъ небольшой уголъ съ неопредѣленнымъ цвѣтомъ.

Слѣдуетъ также помнить, что края секторовъ видимости рѣдко бываютъ рѣзко очерчены, въ особенности для наблюдателя, находящагося по близости отъ огня, и что вмѣсто внезапнаго исчезновенія огонь часто исчезаетъ постепенно, послѣ того какъ пересѣчена граница его видимости.

Когда огонь можетъ закрываться прилегающимъ берегомъ, и уголъ видимости показанъ въ «Описаніи маяковъ» и на картахъ, то не слѣдуетъ упускать изъ виду, что румбъ, начиная съ котораго исчезаетъ огонь, во многихъ случаяхъ можетъ измѣняться въ зависимости отъ разстоянія самаго судна, съ котораго наблюдаютъ. Когда мысъ или холмъ, который закрываетъ огонь, имѣетъ пологіе скаты, то судно отстоящее дальше отъ маяка будетъ видѣть огонь въ большемъ углѣ, чѣмъ судно, находящееся ближе къ маяку.

16) **Штормовые сигналы** производятся слѣдующимъ образомъ: если есть вѣроятность ожидать сильнаго вѣтра изъ сѣверо-восточной половины горизонта, то на сигнальной мачтѣ поднимается днемъ конусъ вершиною вверхъ, а ночью треугольникъ съ 3-мя красными фонарями по угламъ вершиною вверхъ; когда же ожидается приближеніе бурной погоды изъ юго-западной части горизонта, то тѣ же фигуры поднимаются вершиною внизъ. Если ожидаемая буря предвидится очень значительной силы (штормъ), то къ конусу со стороны его основанія будетъ присоединяться днемъ цилиндръ; ночной же сигналъ остается тотъ же.

Поднятый сигналъ остается вывѣшеннымъ 48 часовъ, если равѣ этого срока не получится распоряженіе Главной Физической Обсерваторіи спустить его.

Туманные сигналы.

Установлено, что: 1) туманные сигналы слышны на различныхъ разстояніяхъ въ зависимости отъ состоянія атмосферы.

2) При извѣстныхъ условіяхъ состоянія атмосферы и когда туманный сигналъ состоитъ изъ комбинаціи высокихъ и низкихъ тоновъ, нѣкоторые изъ звуковъ могутъ быть не слышны.

3) Около туманнаго сигнала бываютъ случайныя пространства, въ которыхъ онъ совершенно не слышенъ.

4) Туманъ можетъ быть въ нѣкоторомъ разстояніи отъ станціи, но съ нея можетъ быть совершенно не замѣтенъ, а потому и сигналъ не будетъ дѣйствовать.

5) Нѣкоторые туманные сигналы не могутъ быть моментально приведены въ дѣйствіе, такъ какъ для этого требуется извѣстный промежутокъ времени (для разводки паровъ и т. п.).

6) Звуки сирены распространяются на болѣе значительное разстояніе по направленію рупора, отклоняясь по вѣтру.

Въ виду этого мореплаватели предупреждаются, что не должно **безусловно** полагаться на туманные сигналы, а потому **никогда не слѣдуетъ пренебрегать лотомъ.**

Также должно быть обращено особенное вниманіе, чтобы «смотряще впередъ» помѣщались бы такъ, дабы шумъ на кораблѣ въ наименьшей мѣрѣ мѣшалъ-бы слышать звукъ туманнаго сигнала, ибо опытъ показываетъ, что хотя сигналъ иногда не слышенъ, вслѣдствіе шума машины, онъ можетъ быть услышанъ на мостикѣ или на палубѣ, когда судно застопоритъ машину, а также съ нѣкоторыхъ мѣстъ судна, гдѣ шумъ машинъ не мѣшаетъ. Звукъ можетъ быть слышенъ также, если подняться нѣсколько надъ палубой.

Перечень сокращенія нѣкоторыхъ словъ.

Пст.—Постоянный (F.—Fixed).

Пст. Пр.—Постоянный съ проблесками (F. & Fl.—Fixed and flashing).

Пст. Гр. Пр.—Постоянный съ группою проблесковъ (F. & Gr. Fl.—Fixed and group flashing).

Пр.—Проблесковый (Fl.—Flashing).

Гр. Пр.—Группо-проблесковый (Gr. Fl.—Group flashing).

Вер.—Вертящийся (Rev.—Revolving).

Зат.—Затмевающийся (Occ.—Occulting).

Гр. Зат.—Группо-затмевающийся (Gr. Occ.—Group occulting).

Пер.—Переменный (Alt.—Alternating).

Миг.—Мигающий.

Авт.—Автоматический (U—Unwatched).

Д. Б. М.—Директора маяковъ и лоцн Балтійскаго моря.

Д. М. Ф.—Директора лоцманскаго и маячнаго вѣдомства въ Финляндіи.

Прибавленіе.

На плавучихъ маякахъ Веркоматала № 121; Эрансгундъ № 206; Реландерсгундъ № 338; Плевна № 459, находящихся въ вѣдѣніи лоцманскаго и маячнаго вѣдомства Финляндіи, имѣются лоцмана и съ маяка въ отвѣтъ на требованіе лоцмана, производятся слѣдующіе сигналы:

Днемъ.—1) Для означенія, что лоцманъ выѣзжаетъ, поднимается флагъ, обозначенный въ сводѣ международныхъ сигналовъ буквою В (соотвѣтствующую латинской буквѣ С).


2) Для означенія, что лоцмановъ нѣтъ на плавучемъ маякѣ или что лоцманъ, по причинѣ крѣпкаго вѣтра, не имѣетъ возможности выѣхать, поднимается, того же свода сигналовъ, флагъ Г (или латинскаго алфавита D).

Ночью.—1) Для означенія, что лоцманъ выѣзжаетъ, показывается лоцманскимъ фонаремъ попеременно красный и бѣлый свѣтъ.

2) Для означенія, что всѣ лоцмана выѣхали съ плавучаго маяка, или что лоцманъ, по случаю крѣпкаго вѣтра или какихъ-либо другихъ причинъ, не имѣетъ возможности выѣхать, поднимается на гафель бизань-мачты два фонаря съ бѣлымъ огнемъ, одинъ надъ другимъ.

Графическое изображеніе огней.

П о с т о я н н ы й .



П о с т о я н н ы й с ъ п р о б л е с к а м и .



П о с т о я н н ы й с ъ г р у п п о ю п р о б л е с к о в ъ .



П р о б л е с к о в ы й .



Г р у п п о - п р о б л е с к о в ы й .




Вертящійся.



Затмевающійся.



Группо-затмевающійся.



Мигающій.



Переменный.



ЧАСТЬ I.

МАЯКИ и ОГНИ.

№	Название маяка.	Положеніе.	Широта N.	Долгота O.	Число и цвѣтъ огней. Гуманный сигналъ.	Характеръ огня.	Періодъ.	Горизонтъ въ миляхъ.
1	С-ПЕТЕРБУРГЪ. Морской каналъ. Портъ вые огни:	На W сторонѣ входа въ каналъ изъ рѣки Невы.	59° 55'	30° 14'	1 Красный.	Пст.	—	—
		На O- сторонѣ входа въ каналъ изъ рѣки Невы.	59 55	30 14	1 Бѣлый.	Пст.	—	—
		На N дамбѣ канала въ изогнутой его части.	59 53	30 10	1 Красный. 14 Бѣлыхъ.	Пст. Пст.	—	—
		На W оконечности N дамбы.	59 54	30 06	1 Красный.	Пст.	—	—
		На W оконечности S дамбы.	59 54	30 06	1 Бѣлый.	Пст.	—	—
2	Елагинский. (отражательн.)	Плавуцій маякъ при входѣ на N фарватеръ рѣки Невы.	59 58	30 09	1 Бѣлый. Колоколъ и ручной ре-вунъ.	Пст.	—	6,2

Горизонтъ въ миллахъ.	№	Высота огня отъ:		Описаніе маяка.	Время учрежденія.	Въ чемъ вѣдѣнн.	П Р И М Ъ Ч А Н І Я.
		уровнѣ моря.	основ.				
—	1			Портовый фонарь.	887	С.-Петербургскаго Торговаго Порта.	Кромѣ указанныхъ огней дамбы канала оствѣщаются: буферными огнями однимъ краснымъ и четырьмя бѣлыми и знакъ на W оконечности раздѣльной дамбы бѣ- лымъ огнемъ, видимымъ съ стороны Крон- штадта.
—				Уличные фо- нари.	886		
—				Портовый фонарь.	887		
—				Портовый фонарь.	887		
6,2	2	30	—	Красное одно- мачтовое съ бѣ- лою вертикаль- ною полосою по бортамъ.	865	Команд. С.-П.Б. порта.	Если судно будетъ принуждено по какой- нибудь причинѣ оставить свое мѣсто, то вмѣ- сто него ставится одно изъ паровыхъ порто- выхъ судовъ. Сигналы о высотѣ воды на барѣ производятся по правиламъ Лоцманскихъ сигналовъ въ русскихъ портахъ. Спасательный ботъ.

№	Название маяка.	Положение.	Широта N.	Долгота O.	Число и цветъ огней. Туманный сигналъ.	Характеръ огня.	Периодъ.	Горизонтъ въ миляхъ.
3	Огни Лахтинской спасательной станции.	Верхній. На наблюдательной вышкѣ станции. Нижние. Сѣверный у NO, а Южный у SO угла зданія станции.	59° 59'	30° 11'	1 Бѣлый.	Пст.	—	7,7
					2 Бѣлые.	Пст.	—	5,3
4	<i>Невскій.</i> (отражательн.)	Плавуцій маякъ при входѣ на Большой Корабельный фарватеръ рѣки Невы по N его сторону.	59 56	30 08	1 Бѣлый	Пст.	—	7,2
					<i>Колоколь, рожокъ и выстрѣлы.</i>			

Періодъ. Горючіе матеріалы.	Высота огня отъ:		Описаніе маяка.	Время учрежденія.	Въ чемъ вѣдѣніи.	П Р И М Ъ Ч А Н І Я.
	уровня моря.	основ.				
7,7	3	45	—	895	Правленіе Петровс. отд. Им. Росс.	Свѣтитъ отъ О черезъ S до W. Огонь горитъ со дня снятія Елагинскаго плавучаго маяка до наступленія весеннихъ свѣтлыхъ ночей.
5,3	—	21	Фонари на столбахъ узданія спасательной станціи.	895	Общ. сп. на водахъ.	Наиболѣе сильный лучъ N огня, направленъ на SO 68 ¹ / ₂ °, а самый сильный лучъ S-го огня направленъ на SO 6°. На Лахтинской спасательной станціи дѣлаются сигналы о возвышеніи воды на Лахтѣ.
7,2	4	40	34 Красное одно-мачтовое, съ бѣлой полосой по борту и съ краснымъ рѣшетчатымъ шаромъ на стеньгѣ.	вн. Команд. Петерб. Порта. 863	—	Если судно будетъ принуждено по какой-нибудь причинѣ оставить свое мѣсто, то вмѣсто него ставится одно изъ паровыхъ портовыхъ судовъ. Наименьшую глубину на барѣ фарватера показываетъ цифрами, выставленными на двухъ черныхъ доскахъ, обращенныхъ на О и W и находящихся въ носовой части маяка, а также лоцманскими сигналами, поднимаемыми на носѣ рея. Во время тумана черезъ каждыя 2 минуты попеременно бьютъ въ колоколь рынду; трубятъ въ рожокъ и производится черезъ ¼ часа пушечный выстрѣлъ. Сигнализациа флагами и ракетами для предупрежденія судовъ, курсъ которыхъ ведетъ къ опасности.

№	Название маяка.	Положение.	Широта N.	Долгота O.	Число и цветъ огней. Туманный сигналъ.	Характеръ огня.	Періодъ.	Горизонтъ въ миляхъ.
5	Южный. ⊙ 4.	На берегу отъ середины дворцоваго канала къ O въ 98 саж.	59° 53'	29° 55'	1 Бѣлый.	Пст.	—	7,3
		Сѣверный. ⊙ 4.	На O оконечности N стѣнки Военной гавани.	59 54	29 55	1 Красный.	Пст.	—
6	Огни невакаго яхтъ-клуба въ Петергофѣ:	На реѣ мачты O башни гавани.	59 54	29 54	1 Бѣлый.	Пст.	—	2,5
		На N оконечности ряжей.	59 54	29 54	1 Красный.	Пст.	—	1,5
7	Огни Лисеносской гавани:	На оконечности пристани.	—	—	1 Бѣлый.	Пст.	—	5,9
		Въ S воротахъ.	—	—	2 Бѣлые.	Пст.	—	6,2
		Въ O воротахъ.	—	—	2 Бѣлые.	Пст.	—	6,2

Горизонтъ въ мильхъ.	№	Высота огня отъ:		Описание маяка.	Время учрежденія.	Въ чемъ видѣнъ.	ПРИМЪЧАНІЯ.
		уровни мори.	основ.				
7,3	5	40	33	Бѣлая, круглая башня.	887	Д. Б. М.	Свѣтитъ въ N половинѣ горизонта на 180° отъ N до NW 4° 40' и отъ NW 8° 30' до NW 13° 30' огонь закрывается. } Створъ маяковъ по R. NO 2 1/2°;
5,1	—	19	—	Бѣлый восьмиугольный павильонъ.	вн. по-стр. 887	Д. Б. М.	Свѣтитъ отъ NW 4° черезъ N до NO 9°. Въ окнѣ павильона съ O-ой стороны установленъ небольшой красный огонь, невидимый со створа маяковъ и служащій для облегченія входа въ ворота гавани. Освѣщаются со дня прихода въ Петергофъ Императорскихъ яхтъ. Спасательная станція.
2,5	6	46	—	Топовый фонарь.	—	—	} Освѣщаются въ осеннее время.
1,5		12	—	Топовый фонарь.	—	—	
5,9	7	26	19		895		} Общ. Прим. Жел. дор. } Служать для обозначенія воротъ.
6,2		29	24		895		
6,2		29	24		895		

№	Название маяка.	Положение.	Широта N.	Долгота O.	Число и цветъ огней. <i>Туманный сигналъ.</i>	Характеръ огня.	Периодъ.	Горизонтъ въ миляхъ.	
8	<i>Освѣщаемые баканы Морского канала:</i>	При входѣ въ каналъ у Кронштадта.	59° 58'	29° 48'	1 Бѣлый.	Пст.	—	3,7	
			59 58	29 48	1 Бѣлый.	Пст.	—	3,7	
		По S сторону канала посрединѣ между входными баканами и W концомъ дамбы.	59 56	29 57	1 Бѣлый.	Пст.	—	3,7	
9	ОРАШЕНБАУМЪ.	Огни на пристани:	На срединѣ N оконечности пристани, у старой спасательной станціи.	59 56	29 47	1 Бѣлый.	Пст.	—	6,4
			На N оконечности старой разрушенной дамбы.	—	—	1 Красный.	Пст.	—	—
		Огни въ каналѣ.	На 3 отдѣльныхъ ряжахъ.	—	—	3 Бѣлые.	Пст.	—	4,5
10	КРОНШТАДТЪ.	Огонь на паровой Кухни на пристани.	На оконечности N дамбы, находящейся по восточную сторону Кронштадта.	59 59	29 48	1 Бѣлый.	Пст.	—	5
11		Огонь на паровой военной пристани.	На оконечности S дамбы, находящейся по O сторону Кронштадта.	59 59	29 48	1 Красный.	Пст.	—	5,5
									<i>Колоколъ.</i>

Горизонтъ въ мильхъ.	Высота огня отъ:		Описание маяка.	Время учрежденія.	Въ чемъ вѣдѣнъ.	ПРИМѢЧАНІЯ.	
	Уровни моря.	основ.					
3,7	8	10	—	Бѣлый баканъ.	884	Ком. } Петер. } Порты. } Обозначаютъ начало Морского канала. Служить для обозначенія продолженія канала.	
3,7		10	—	Красный ба- канъ.	884		
3,7		10	—	Бѣлый баканъ.	887		
6,4	9	31	22	Городской фо- нарь.	875	Свѣтять отъ NW черезъ N до NO. Освѣщаются съ 1-го Августа до оконча- нія навигаціи. Каналь общества освѣщается на всемъ протяженіи съ W стороны (надамбѣ) 12-ю фонарями съ бѣлымъ огнемъ, а съ O стороны (на дамбѣ) 7-ю фонарями съ бѣло- краснымъ огнемъ.	
—		—	—	Деревянная будка.	—		
4,5	15	—	—	Фонари на столбахъ.	906	Сестрор. пароход- комп.	Служать для входа ночью въ каналъ Си- дорова.
5	10	19	11	Фонарь съ френелевскимъ стекломъ подни- мается на столбѣ.	865	Комп. Парох. Общест.	Освѣщается съ 1-го Августа до окончанія навигации. Свѣтитъ отъ N черезъ O до SW.
5,5				11	23	16	Фонарь на кры- шѣ караульнаго дома.

№	Названіе маяка.	Положеніе.	Широта N.	Долгота O.	Число и цвѣтъ огней. <i>Туманный сигнал.</i>	Характеръ огня.	Періодъ.	Горизонтъ въ миляхъ.
12	Кронштад-скій.	На S оконечности военной гавани (Военный уголь).	59° 58'	29° 47'	1 Синій и бѣ-лый <i>Колоколь.</i>	Миг.	Отъ 36 до 40 разъ въ 1 м.	7,2
13		О передній на N части Ораніенбаумской отмели.	59 58	29 46	1 Бѣлый.	Пет.	—	7,3
14		Кроншлот-скіе створ-ные огни:	В задній на N части Ораніенбаумской отмели.	59 58	29 46	1 Бѣлый.	Пет.	—
15	Створные огни на стѣнкѣ средней гавани у почтовыхъ воротъ.	Восточный.	—	—	1 Красно-зеленый.	Пер.	—	—
		На O сторонѣ стѣнки почтовыхъ воротъ.	Западный.	—	—	1 Красно-зеленый.	Пер.	—

Горизонты
изъ мильяхъ.

№	Высота огня отъ:		Описание маяка.	Время учрежденія.	Въ чемъ вѣдѣнъ.	П Р И М Ъ Ч А Н І Я.	
	уровня моря.	основ.					
7,2 40 12	39	32	Сѣрый фонарь металлическій, на шести чугу- нныхъ столбахъ.	852	Д. Б. М.	Отъ NW 30° черезъ W до SW 60° <i>силь- ный огонь</i> ; отъ SW 60° черезъ S и O до NO 60° <i>бѣлый огонь</i> .	
7,3 13	40	—	Желѣзный усѣченный конусъ, рас- косной систе- мы съ верх- ней частью въ видѣ тре- угольника, установлен- ный на ка- менномъ 8-ми гран- номъ фунда- ментѣ.	898 904	Д. Б. М.	Освѣщаетъ дугу горизонта въ 180° по направленію къ С.-Петербургу.	
8 14	49	—					
—	15	38	30	—	908	—	Свѣтитъ отъ NW 69° до NW 73° 54'. Створъ огней служить для перехода въ ночное время съ Большого рейда на Малый рейдъ.
—	—	30	22	—	908	—	Свѣтитъ отъ NW 68° черезъ W до SO 11½°.

№	Названіе маяка.	Положеніе.	Широта N.	Долгота O.	Число и цвѣтъ огней. <i>Туманный сигналъ.</i>	Характеръ огня.	Періодъ.	Горизонтъ въ миляхъ.
16	Створные огни на воротахъ кабатажной гавани:	Восточный. На стѣнкѣ по O сторону воротъ.	59° 58'	29° 46'	1 Бѣло-красный.	Пер.	—	—
		Западный. На стѣнкѣ по W сторону воротъ.	—	—	1 Бѣло-красный.	Пер.	—	—
НИКОЛАЕВ-СКІЕ СТВОР-НЫЕ								
17	ВЕРХНИЙ. ⊙ 3.	На S бастіонѣ Николаевской батареи.	59 59	29 45	1 Бѣлый и красный	Пст.	—	10,5
18	НИЖНИЙ. ⊙ 1.	На оставшейся насыпи W бастіона въ 85 саж. отъ верхняго маяка.	59 59	29 45	1 Красный.	Пст.	—	8,3

Горизонтъ въ мѣлахъ.	№	Высота огня отъ:		Описаніе маяка.	Время учрежденія.	Въ чѣмъ вѣдѣній.	П Р И М Ъ Ч А Н І Я.
		гроши звора.	основ.				
	16	42	35	—	908	—	Свѣтитъ отъ NW 86° до SW 85°. Створъ огней служитъ для ночного плаванія по большому рейду. Угловое освѣщеніе восточнаго огня обезпечиваетъ безопасность плаванія въ районѣ освѣщеннаго пространства до створа Николаевскихъ маяковъ.
		35	28	—	—	—	
10,5	17	84	70	Красная, круглая башня.	857 891	Д. Б. М.	Отъ NW 69° 09' до NW 76° 51' <i>блѣтый огонь</i> ; отъ NW 69° 09' черезъ N, O, S, и W до NW 76° 51' <i>красный огонь</i> . Судно, выходя изъ предѣловъ угла бѣлаго огня верхняго маяка, нѣкоторое время будетъ видѣть два красныхъ огня обоихъ маяковъ и по положенію ихъ можетъ провѣрить себя въ которую сторону отъ безопаснаго пути оно удалилось, къ N или S. При открытіи маяковъ на горизонтѣ, на линіи створа, огни ихъ почти сливаются.
8,3	18	52	43	Бѣлая, круглая башня.	865 891	Д. Б. М.	Яркій лучъ постояннаго краснаго огня направленъ по створу маяковъ NW—SO 73°, ослабляясь въ силѣ по обѣ стороны створной линіи до полнаго исчезновенія уже за предѣлами угла бѣлаго огня верхняго маяка

№	Название маяка.	Положение.	Широта N.	Долгота O.	Число и цветъ огней. <i>Туманный сигналъ.</i>	Характеръ огня.	Периодъ.	Горизонтъ въ миляхъ.
19	ТОЛБУХИНЪ. ⊙ 3.	На отдѣльномъ островкѣ.	60° 03'	29° 33'	1 Бѣлый. <i>Колоколь.</i>	Вер.	Одна мин.	11,3
20	Лондонскій.	Плавуцій маякъ по N сторону Лондонской отмели.	60 00	29 31	3 Бѣлые. <i>Колоколь.</i>	Пст.	—	Верх. 6,5 Ниж. 5,6
21	Островъ Каравалдай.	На NW мысѣ острова.	59 59	29 09	<i>Сирена.</i>	—	—	—
	ШЕПЕЛЕВСКІЙ.	—	59 59	29 08	—	—	—	—
22	СТИРСУД-ДЕНЪ. ⊙ 2.	На мысѣ при входѣ въ Біэркэ-зундъ.	60 11	29 03	1 Бѣлый.	Пст.	—	12,4
23	СЕСКАРЪ. ⊙ 2.	На NW оконечности острова.	60 02	28 23	1 Бѣлый.	Пст. Пр.	Пол-минут.	11,3
24	НЕРВА. ⊙ 2.	На островѣ.	60 15	27 59	1 Бѣлый. <i>Колоколь.</i>	Пст.	—	12,5

Горизонтъ въ мильхъ.	№	Высота огня отъ:		Описание маяка.	Время утреждения.	Въ чьемъ вѣдѣніи.	П Р И М Ъ Ч А Н І Я.
		уровни моря.	основ.				
11,3	19	95	88	Бѣлая, круглая, каменная башня.	810 868	Д. Б. М.	Телефонъ. Семафоръ для показанія высоты воды на Большомъ Кронштадтскомъ рейдѣ.
Верх. 6,5 Ниж. 5,6	20	32	—	Красное съ бѣлой полосойодно-мачтовое съ рѣшетчатымъ шаромъ на мачтѣ, окрашеннымъ вертикально бѣлыми и красными полосами.	870	Кронш. порта.	Одинъ огонь наверху мачты и по одному огню на нокахъ рея. Спасательный вельботъ. Сигнализациія флагами и ракетами для предупрежденія судовъ, курсъ которыхъ ведетъ къ опасности.
—	21	—	—	Зданіе красное.	905	Д. Б. М.	<i>Сирена</i> производитъ группы изъ двухъ короткихъ звуковъ продолжительностью каждый въ 3 секунды, съ перерывами между звуками 3 секунды, а между группами 54 секунды. Звуки слышны на разстояніи около 4 миль, а въ тихую погоду свыше 8 миль.
—	—	—	—	—	—	—	Строится.
12,4	22	117	46	Бѣлая, восьмигранная башня, возвышается надъ одноэтажнымъ каменнымъ домомъ.	873	Д. Б. М.	Свѣтитъ отъ NW 48° черезъ W и S до SO 67°. Телефонъ.
11,3	23	97	89	Круглая красная башня, а снизу на 2 фута черная.	858	Д. Б. М.	Проблески 5 сек., черезъ 25 сек. Свѣтитъ отъ SW 15° черезъ W, N и O до SO 30°. Спасательная станція Телефонъ.
12,5	24	118	92	Бѣлая, круглая, чугунная башня.	867	Д. Б. М.	Телефонъ.

№	Названіе маяка.	Положеніе.	Широта N.	Долгота O.	Число и цвѣтъ огней. <i>Туманный сигналъ.</i>	Характеръ огня.	Періодъ.	Горизонтъ въ миляхъ.
25	СОММЕРСЪ. ⊙ 3.	На W холмѣ острова.	60° 12'	27° 40'	1 Бѣлый. <i>Сирена.</i>	Вер.	одна минута.	10,3
26	НАРВСКІЙ. ⊙ 3.	При устьѣ рѣки Наровы, на лѣвомъ берегу.	59 28	28 04	1 Бѣлый.	Пст.	—	9,9
27	⊙ Створные огни Лавен- сари: ⊙	Нижній на N берегу острова Лавенсари. Верхній на SW 68° 45' въ разстояніи 1,5 кабельт. отъ нижняго.	60 02	27 51	1 Бѣло-красный.	Пер.	—	5,3
			60 01	27 50	1 Бѣло-красный. <i>Взрывы пироксилиновыхъ патроновъ.</i>	Пер.	—	6,6

Горизонты в' мильхъ.	№	Высота огня отъ:		Описаніе маяка.	Время учрежденія.	Въ чьемъ вѣдѣніи.	П Р И М Ъ Ч А Н І Я.
		уровня моря	основ.				
10,3	25	80	27	Бѣлая, круглая, каменная башня.	808 866	Д. Б. М.	<p><i>Сирена</i>, производитъ звуки продолжительностью въ 7 сек., съ промежутками между звуками 65 сек.</p> <p>Звуки слышны съ разстоянія около 4-хъ миль.</p>
9,9	26	75	70	Бѣлая, круглая, каменная башня.	808 903	Д. Б. М.	<p>Свѣтитъ отъ NW 8° черезъ W до SW 58° 30'.</p> <p>При устьѣ рѣки Наровы три поста для спасанія погибающихъ отъ крушенія.</p> <p>Телеграфная и почтовая станція въ селеніи Гунгенбургѣ.</p> <p>Поблизости маяка лоцмана и сигнальная мачта, на которой подымаются сигналы о глубинѣ воды на барѣ.</p>
5,3	27	21	15	Бѣлый, деревянный столбъ, съ боковыми деревянными-же подпорами, къ которымъ прибиты горизонтально доски.	898	Д. Б. М.	<p>Освѣщаютъ уголь въ 30° по фарватеру.</p> <p>Створъ этихъ огней NO—SW 68° 45' ведетъ съ моря въ гавань острова Лавенсари и обратно.</p> <p>Туманные сигналы: производится каждыя 10 минутъ одинъ выстрѣлъ помощью взрыва пироксилиновыхъ патроновъ.</p> <p>Оптическая дальность огня: бѣлаго 7,5; краснаго 4, 5 мили.</p>
6,5	—	33	30				

№	Название маяка.	Положение.	Широта N.	Долгота O.	Число и цветъ огней. <i>Туманный сигналъ.</i>	Характеръ огня.	Періодъ.	Горизонтъ въ миляхъ.
28	БОЛЬШОЙ ТЮТЕРСЪ.	На NW холмѣ острова.	59° 51'	27° 12'	1 Бѣлый.	Пст. Пр. и Гр.Пр.	См. примѣчаніе.	18
29	ЮЖНЫЙ ГОГЛАНДСКІЙ ⊙ 3. <i>Электрическій.</i>	На S оконечности острова.	60 01	27 02	1 Бѣлый съ красными проблесками. <i>Сирена.</i>	Пст. Пр.	14 сек.	10,6
30	Огонь въ сѣверной бухтѣ.	На оконечности волнолома.	60 05	27 00	1 Бѣлый, красный и зеленый.	Пст.	—	6,8

Горизонтъ въ миляхъ.	Высота огня отъ:		Описаніе маяка.	Время учрежденія.	Въ чемъ вѣдѣнъ.	ПРИМѢЧАНІЯ.
	№	уровни мори.				
18	28	247	68	Шестиуголь- ная, кирпичная темно-красная башня.	904 Д. Б. М.	<p>Постоянный огонь отъ SO 42¹/₂° до SO 55¹/₂° указываетъ безопасный проходъ между банками Намси и Неугрундъ.</p> <p>Двупроблесковый отъ SO 55¹/₂° до SO 82¹/₂° черезъ каждыя 7 сек. два проблеска въ 1 сек. каждый, съ промижутками между нимъ въ 1 сек.</p> <p>Однопроблесковый отъ SO 14¹/₂° до SO 42¹/₂° черезъ каждыя 5 сек. одинъ проблескъ.</p> <p>Пятипроблесковый отъ SO 14¹/₂° черезъ S, W, N и O до SO 82¹/₂° черезъ каждыя 11 сек.. 5 проблесковъ въ 1 сек. каждый, съ промежутками между ними въ 1 сек.</p> <p>Замѣчено, что вслѣдствіе несовершенства аппарата, на границахъ двупроблесковаго огня отъ SO 55¹/₂° до SO 57¹/₂° показываетъ 2 длинныхъ и 6 короткихъ проблесковъ, а отъ SO 79¹/₂° до SO 84° показываетъ 7 яркихъ и 6 слабыхъ проблесковъ.</p> <p>Телефонъ.</p>
10,6	29	86	72	Красная, кир- пичная башня.	861 Эл. 906 Д. Б. М.	<p>Свѣтитъ отъ NO 42° черезъ O, S и W до NW 67°.</p> <p>Бѣлый постоянный огонь 10 сек., красный проблескъ 4 сек..</p> <p>Сирена производитъ черезъ 47 сек. одинъ воющій звукъ продолжительностью 3 сек. Звукъ слышенъ на разстояніи около 3 миль.</p> <p>Телеграфъ.</p>
6,3	30	35	27	Фонарь на бѣ- лыхъ желѣзныхъ подпорахъ.	897 Д. М. Ф.	<p>Бѣлый огонь отъ NO 40° 30' до NO 83° 30', красный къ S отъ бѣлаго огня до берега, зеленый къ N отъ бѣлаго огня до берега.</p> <p>Оптическая дальность огня: бѣлаго 6, красного и зеленого 3,5 мили.</p>

№	Названіе маяка.	Положеніе.	Широта N.	Долгота O.	Число и цвѣтъ огней. <i>Туманный сигналъ.</i>	Характеръ огня.	Періодъ.	Горизонтъ въ миляхъ.
31	ОСТРОВЪ ГОГЛАНДЪ. ВЕРХНІЙ ГОГЛАНДСКІЙ ⊙ 1.	На N холмѣ острова.	60° 06'	26° 58'	1 Бѣлый.	Пет.	—	22,4
32		НИЖНІЙ ГОГЛАНДСКІЙ ⊙ 3.	На N оконечности острова.	60 06	26 59	1 Бѣлый. <i>Колоколь.</i>	Пет.	—
33	РОДШЕРЪ. ⊙ 3.	На островѣ.	59 58	26 42	1 Бѣлый. <i>Сирена.</i>	Пр.	Одна мин.	9,3
34	Кунда.	На пристани въ портѣ	59 31	26 34	1 Бѣло-красный.	Пер.	—	6,3
35	СТЕНШЕРЪ. ⊙ 3.	На высочности острова.	59 49	26 23	1 Бѣлый. <i>Колоколь.</i>	Пет.	—	9,3
36	Кашпервикъ.	На W берегу бухты.	59 36	25 56	1 Зеленый, бѣлый и красный.	Миг.	—	6

Горизонтъ
въ миляхъ.

22,4

6,6

3,3

6,3

9,3

6

№	Высота огня отъ:		Описание маяка.	Время учрежденія.	Въ чемъ вѣдѣнъ.	П Р И М Ъ Ч А Н І Я.
	уровня моря.	основ.				
31	333	13	Бѣлый фонарь на кирпичномъ фундаментѣ.	807 Д. Б. М. 861	—	Закрывается, среднимъ и южнымъ холмами острова, отъ SO 12° до SO 36°.
32	33	21	Бѣлая, круг- лая, каменная башня.	807 868	—	Свѣтитъ отъ SW¼W черезъ W, N и O до SOtS ¼ O. Спасательная станція. Телефонъ.
33	65	53	Красная, круг- лая каменная башня.	818 Д. Б. М. 886	—	17 проблесковъ въ одну минуту. <i>Сирена</i> производитъ группу изъ трехъ короткихъ звуковъ продолжительностью 2 се- кунды каждый, съ перерывами между звуками 3 секунды, а между группами 48 се- кундъ.
34	30	—	Деревянный, четыреугольный, свѣтлосиній.	896 Д. Б. М.	—	Отъ NW 27° черезъ N до NO 10°.
35	65	51	Бѣлая, чугу- ная, круглая башня.	871 Д. Б. М.	—	Свѣтитъ отъ SW 65° черезъ W, N и O до SO 41°.
36	27	—	Бѣлое, четыре- угольное зданіе.	892 Д. Б. М.	—	<i>Зеленый</i> отъ NW 13° до NW 1° 30'; <i>бѣлый</i> отъ NW 1° 30' черезъ N до NO 19° и <i>красный</i> отъ NO 19° черезъ O до SO 71°. Красный огонь со стороны моря закры- вается мысомъ Лопинемъ отъ NO 19° до O 35°.

№	Названіе маяка.	Положеніе.	Широта N.	Долгота O,	Число и цвѣтъ огней. Туманный сигналъ.	Характеръ огня.	Періодъ.	Горизонтъ въ миляхъ.
37	ЭКХОЛЬМЪ. ⊙ 2.	На NW сто- ронѣ острова.	59° 41'	25° 49'	1 Бѣлый.	Вер.	45 сек.	12
					<i>Сирена.</i>			
38	КОБШЕРЪ. ⊙ 2.	На островѣ.	59 42	25 03	1 Бѣлый.	Пет.	—	11,8
					<i>Колоколь.</i>			
39	<i>Ревель- стейнъ.</i>	Плавуцій ма- якъ по N сто- рону мели на глубинѣ 12 саж.	59 43	24 45	2 Бѣлые.	Пет.	—	6,3
					<i>Сирена.</i>			
40	ЮЖНЫЙ КАТЕРИ- НЕНТАЛЬ- СКІЙ. ⊙ 2. <i>Элек- триче- скій.</i>	На горѣ Мак- сбергъ по O сторону города Ревель.	59 26	24 50	1 Бѣлый.	Пет.	—	18,4
РЕВЕЛЬ.								

Горизонтъ въ милехъ.	№	Высота огня отъ:		Описаніе маяка.	Время учрежденія.	Въ цѣомъ видѣніи.	П Р И М Ъ Ч А Н І Я.
		уровни моря.	основ.				
12	37	108	79	Красная круглая, каменная башня.	852 871	Д. Б. М.	Проблески 15 сек. черезъ 1/2 минуты. <i>Сирена</i> производитъ группу изъ двухъ короткихъ звуковъ продолжительностью 3 секунды каждый, съ перерывами между звуками 3 секунды, между группами 51 секунда; звукъ слышенъ на разстояніи около 4 миль, а въ тихую погоду свыше 8 миль.
11,5	38	105	91	Темно - коричневый, круглый, на широкомъ каменномъ фундаментѣ.	858 905	Д. Б. М.	Телефонъ.
6,2	39	30	—	Маячное трехмачтовое, соломенно-желтое на бортахъ черная надпись «Ревельстейнъ». Шары окрашены черными и бѣлыми вертикальными полосами.	864 898	Д. Б. М.	Огни: на гротъ и бизань мачтъ. Когда маякъ не находится на своемъ посту, Наргенскій маякъ на это время освѣщается вмѣсто бѣлаго краснымъ огнемъ. <i>Сирена</i> пропзводитъ звуки продолжительностью въ 20 сек. съ промежутками между ними 1 минуту. Сигнализація флагами и ракетами для предупрежденія судовъ, курсъ которыхъ ведетъ къ опасности.
18,4	40	258	114	Красный, каменный восьмигранный.	835 Эл. Осв. 901	Д. Б. М.	Свѣтитъ отъ NO 7° 30' черезъ N до NW 56° 30'

№	Названіе маяка.	Положеніе.	Широта N.	Долгота O.	Число и цвѣтъ огней. <i>Туманный сигналъ.</i>	Характеръ огня.	Періодъ.	Горизонтъ въ миляхъ.
41	СВЕРНЫЙ КАТЕРИ-НЕНТАЛЬ-СКІЙ. ⊙ 3.	На горѣ Лаксбергъ въ разстояніи $5\frac{3}{4}$ кабельтовыхъ отъ южнаго маяка.	59° 26'	24° 49'	1 Бѣлый.	Пст.	—	14,5
42	Портовые огни: Восточныя ворота въ новую военную гавань.	На NO сторонѣ воротъ.	59 27	24 47	1 Бѣлый.	Пст.	—	5,9
		На SW сторонѣ воротъ.	59 27	24 47	1 Красный.	Пст.	—	5,9
43	Юго-восточныя ворота гавани.	На S оконечности восточнаго бойверка.	59 27	24 47	1 Бѣлый и зеленый.	Пст.	—	4,3
		На концѣ волнолома у новаго бассейна.	59 27	24 47	1 Красный и бѣлый.	Пст.	—	4,3
44	Западные ворота въ новую военную гавань.	На NW сторонѣ воротъ.	59 27	24 47	1 Бѣлый.	Пст.	—	5,9
		На NO сторонѣ воротъ.	59 27	24 47	1 Красный.	Пст.	—	5,9

Горизонтъ въ миллѣхъ.	№	Высота огня отъ:		Описание маяка.	Время учрежденія.	Въ чемъ видѣнъ.	ПРИМѢЧАНІЯ.
		уровня моря.	основ.				
14.5	41	160	20	Бѣлая восьми-сторонняя, обшита желѣзомъ башня.	873 903	Д. Б. М.	Свѣтитъ отъ NW 15° до NW 24°, указываетъ безопасный проходъ на Ревельскій рейдъ, между сѣверными мелями. Створъ этого огня съ S-мъ маякомъ по R SO 20° 51' показываетъ прямое и безопасное направленіе пути на Ревельскій рейдъ. Мачта для сигналовъ находится на зданіи бывшей брандвахты у таможи. Телеграфъ.
5.9	42	26	20	Сѣрая маленькая будка.	859	Управленіе работъ Ревельскаго порта.	Свѣтитъ отъ SW 68° 15' черезъ W, N и O до SO 78°.
5.9		26	20	Сѣрый фонарь на рѣшетчатой подставкѣ.			Свѣтитъ отъ NW 82° черезъ N и O до SO 52° 15'.
4.3	43	14	6	Сѣрый фонарь на столбѣ.	889		Бѣлый отъ NO 33 $\frac{1}{2}$ ° черезъ O до SO 59° и отъ SW 31° до SW 76 $\frac{1}{2}$ °. Зеленый отъ SO 59° черезъ S до SW 31°
4.3		14	8	Сѣрый фонарь на столбѣ.	887		Красный отъ NO 45° черезъ N до NW 52 $\frac{1}{2}$ °. Бѣлый отъ SO 57° черезъ O до NO 45° и отъ NW 52 $\frac{1}{2}$ ° черезъ W до SW 83°.
5.9	44	26	20	Сѣрый фонарь на столбѣ.	859		Свѣтитъ отъ SW 53° черезъ W, N и O до SO 82°.
5.9		26	18	Сѣрый фонарь на рѣшетчатой подставкѣ.	859	Свѣтитъ отъ SW 29 $\frac{3}{4}$ ° черезъ W и N до NO 68 $\frac{1}{4}$ °.	

№	Название маяка.	Положение.	Широта N.	Долгота O.	Число и цветъ огней. <i>Туманный сигналъ.</i>	Характеръ огня.	Періодъ.	Горизонтъ въ миляхъ.
45	РЕВЕЛЬ. Юго-запад- ныя ворота Ревельской гавани.	На выступѣ. W больш- верка.	—	—	1 Зеленый.	Пст.	—	до 3
		На W оконечности южнаго большверка.	—	—	1 Красный.	Пст.	—	до 3
46	НАРГЕНЬ. ⊙ 2.	На N оконечности острова.	59° 36'	24° 32'	1 Бѣлый. <i>Колоколъ.</i>	Пр.	20 сек.	12,9
47	Нижній Суропъ. ⊙ 4.	На низменномъ берегу по O сторону мыса	59 28	24 26	1 Бѣлый.	Пст.	—	8,9
48	Верхній Суропъ.	На N обрывѣ мыса.	59 28	24 24	1 Бѣлый. <i>Сирена.</i>	Пст.	—	13,3

Горизонтъ и. мильх.	Высота огня отъ:		Описаніе маяка.	Время учреженія.	Въ чемъ вѣдѣн.	П Р И М Ъ Ч А Н І Я.
	№	уровня мори.				
до 3	45	14	5 Сѣрый фонарь на столбѣ.	890	Управленіе работъ Ревельскаго порта.	Свѣтитъ отъ NO 42° черезъ O и S до SW 36¼°.
до 3	—	14	8 Сѣрый фонарь на столбѣ.	890		Свѣтитъ отъ NO 26¼° черезъ N. W и S до SO 49¼°.
ск. 12,9	46	127	115 Бѣлая, круг- лая, каменная башня.	849 890	Д. Б. М.	Черезъ каждыя 15 сек. проблескъ продол- жительностью около 5 сек. Когда Ревельстейнскій плавучій маякъ не находится на своемъ посту Наргенскій маякъ освѣщается вмѣсто бѣлаго краснымъ огнемъ. Спасательная станція. Телефонъ.
8,9	47	60	47 Деревянная, уѣченная пира- мида съ остро- конечною кры- шею; восточная сторона башни бѣлая, а осталь- ныя желтыя.	859 898	Д. Б. М.	Свѣтитъ отъ NO 62½° до NO 69° 58'. Въ угловомъ освѣщеніи обезпечивается плаваніе между S Наргенскимъ рифомъ и N оконечностью Мидельгрудской мели. На предѣлахъ угла свѣтъ скрывается моментадно.
13,3	48	134	51 Бѣлая, камен- ная круглая башня;	788 898	Д. Б. М.	Свѣтитъ отъ W SW черезъ W и N до OtN½O. Створъ этого огня съ огнемъ Нижній Сурупъ по R. NO—SW 66° 14' ведетъ по- срединѣ между мелями на Ревельскій рейдъ съ W-ой стороны. Сирена на мысѣ Нинамаа производитъ воющіе звуки продолжительностью 6 сек. черезъ 1 минуту и 5 сек. Телефонъ.

№	Название маяка.	Положеніе.	Широта N.	Долгота O.	Число и цвѣтъ огней. Туманный сигналъ.	Характеръ огня.	Періодъ.	Горизонтъ въ миляхъ.	
49	ПАКЕРОРТЪ ☉ 1.	На N обрывистомъ мысѣ. на NW въ 40 саж. отъ башни стараго маяка.	59° 23'	24° 03'	1 Вѣлый.	Пст. зат.	—	17,7	
					<i>Сирена.</i>				
50	БАЛТИЙСІЙ ПОРТЪ.	Портовые огни.	Восточный при входѣ въ гавань на Островѣ восточнѣ	59 21	24 04	1 Красный.	Пст.	—	2,5
			Западный на W сторонѣ восточнѣ	—	—	1 Красный и Зеленый.	Пст.	—	6

Горизонте
въ миляхъ.

17.7

2,5

6

№	Высота огня отъ:		Описание маяка.	Время учрежденія.	Въ чьемъ вѣдѣнїи.	П Р И М Ъ Ч А Н І Я.
	уровня моря.	основ.				
49	237	157	Красная, круглая, каменная. башня.	889	Д. Б. М.	<p>Свѣтитъ постоянный огонь отъ NO 58° черезъ N до W. Затмѣвающийся отъ W до SW 11°, свѣтъ продолжительностью 2 сек. затменіе 1½ сек.</p> <p>Сигнальная мачта для извѣщенія судовъ о состоянїи льда слѣдующими сигналами: <i>Днемъ</i>—Шаръ на стеньгѣ означаетъ, что Ревель, закрытъ льдомъ, а Балтійскій портъ открытъ отъ льда.</p> <p>Шаръ на носѣ рея означаетъ, что Балтійскій портъ закрытъ льдомъ, а Ревель открытъ отъ льда.</p> <p>Два шара одинъ на стеньгѣ, а другой на носѣ рея, означаютъ, что Ревель и Балтійскій портъ закрыты льдомъ.</p> <p><i>Ночью</i>—Два огня одинъ надъ другимъ вверху <i>красный</i>, авнизу <i>блѣтый</i>, означаютъ, что Ревель закрытъ льдомъ, а Балтійскій портъ открытъ отъ льда.</p> <p>Два огня, одинъ надъ другимъ, вверху <i>блѣтый</i>, а внизу <i>красный</i>, означаютъ, что Балтійскій портъ закрытъ льдомъ, а Ревель открытъ отъ льда.</p> <p>Два <i>красныхъ</i> огня, одинъ надъ другимъ означаютъ, что Ревель и Балтійскій портъ закрыты льдомъ.</p> <p><i>Сирена</i> производитъ группу изъ 4 звуковъ продолжительностью 2 сек. каждый, съ перерывами между звуками 3 сек., а между группами 58 сек.; звуки слышны на разстоянїи около 4 миль, а въ тихую погоду свыше 8 миль.</p> <p>Спасательная станція. Телефонъ.</p>
50	18	10	Сѣрый, желѣзный маякъ.	876	Города.	Свѣтитъ отъ SW 11¼° черезъ S къ берегу
	27	18	Сѣрые столбы.	888	Города.	<p><i>Красный</i> отъ NW 50° къ N до берега; <i>зеленый</i> отъ NW 50° черезъ W до SO 10°.</p>

№	Названіе маяка.	Положеніе.	Широта N.	Долгота O.	Число и цвѣтъ огней Туманный сигналъ.	Характеръ огня.	Періодъ.	Горизонтъ въ миляхъ.	
51	ОДЕНС-ХОЛЬМЪ ⊙ 2. <i>Электрическій.</i>	На NW оконечности острова.	59° 18'	23° 23'	1 <i>Сирена.</i>	Зат.	шесть сек.	12,3	
52	Кертель. Огни.	На NO берегу острова Даго. N къ O отъ пристани въ разстояніи 130 саж. S отъ сѣвернаго на SO 18° въ разстояніи 106 саж.	59 01	22 46	1 1	Бѣлый. Бѣлый.	Пст. Пст.	— —	5 7,4
53	ТАХКОНА ⊙ 1.	На островѣ Даго на N оконечности мыса.	59 06	22 36	1	Бѣлый.	Пст.	—	13,6
54	<i>Некман-грудъ.</i> <i>Электрическій.</i>	Плавучій маякъ на NW сторонѣ банки.	59 06	22 14	2 <i>Сирена.</i>	Пст.	—	8 8,3 7,6	

Горизонтъ изъ мильхъ.	Высота огня отъ:		Описание маяка.	Время учрежденія.	Въ чемъ вѣдѣнъ.	П Р И М Ъ Ч А Н І Я.
	уровня моря.	основ.				
12,3	51	115	94	Каменная круглая башня; бѣлыя и черныя горизонтальныя полосы.	875 Эл. 901	Д. Б. М. Свѣтитъ отъ SW 47° черезъ W и N до Эстляндскаго берега. <i>Свѣтъ</i> 4 сек., затменіе 2 сек. Сирена производить группу изъ двухъ послѣдовательныхъ короткихъ звуковъ съ промежутками около 40 сек. между группами. Спасательная станція. Телефонъ.
5	52	19	10	Бѣлый щитъ треугольникъ основаніемъ вверхъ.	885	Д. Б. М.
7,4	—	42	20	<i>Красный</i> щитъ изъ двухъ рав- ныхъ треуголь- никовъ, соеди- ненныхъ между собою верши- нами.	885	Д. Б. М.
13,6	53	140	130	Бѣлая, чугу- ная башня.	875	Д. Б. М.
6	54	—	—	Красное съ широкой бѣлой полосою по сре- динѣ бортовъ, съ черною на ней б у к в о ю «Н». Двухмачтовое съ дымовою трубою и съ двумя ажур- ными черными шарами на каж- дой мачтѣ.	898	Д. Б. М.

огни 49 Шара на Фокъ мачтѣ
53 на Гротъ мачтѣ 44.

Створъ огней по R SO—NW 18° ведетъ
къ якорной стоянкѣ на рейдѣ Кертель
Зимняя спасательная станція.

Свѣтитъ отъ NW 85° черезъ N до NO 77°. Предѣлы освѣщенія: *западный* предостерегаетъ отъ мели Некмангрудъ съ N стороны, *восточный*—отъ мелей Анкергрудъ, Бесгрудъ и отъ Штапельботенскаго рифа съ N же стороны.
Телефонъ.
Спасательная станція.

Освѣщается круглый годъ и только во время появленія льда у мѣста стоянки или при сильныхъ морозахъ, когда грозитъ опасность обмерзанія, оставляетъ свой постъ.
Сирена производитъ, воюшіе звуки продолжительностью отъ 7 до 8 сек. съ промежутками въ 1 минуту, а въ случаѣ порчи сирены, *бьютъ рынду*.
Сигнализациія флагами и ракетами для предупрежденія судовъ, курсъ которыхъ ведетъ къ опасности.

№	Название маяка.	Положение.	Широта N.	Долгота O.	Число и цвѣтъ огней. Туманный сигналъ.	М О О Н		
						Характеръ огня.	Періодъ.	Горизонтъ въ миляхъ.
55	ВОРМСЪ ☉ 2.	На NW окрестности острова.	59° 02'	23° 08'	1 Бѣлый и красный.	Пст.	—	10,7
56	Харилайдъ ☉ 6.	На островѣ.	58 58	23 05	1 Бѣло-красный.	Пер.	Около 40разъ въ минуту.	4,3
57	Стейншерский освѣщаемый баканъ ☉ 6.	По W сторону рифа Стейншеръ.	58 58	23 07	1 Розовый.	Пст.	—	4
58	Гельтерма.	На O берегу острова Даго у пристани Гельтерма.	—	—	1 Бѣлый.	Пст.	—	Около 4 миль.
		Восточный нижній у самаго берега въ 23 саж. отъ пристани.	—	—	Бѣлый.	Пст.	—	
		Западный верхній въ 25 саж. отъ O огня.	—	—	Бѣлый.	Пст.	—	

Г'ОРИЗОНТЪ. ИЪ, МИЛЛІМЪ.	Высота огня отъ:		Описаніе маяка.	Время учрежденія.	Въ чемъ видѣни.	П Р И М Ъ Ч А Н І Я.
	№	Уровни моря.				
10,7	55	88	72	Вѣлая, круглая чугунная башня.	864 Д. Б. М. 875	<p><i>Бѣлый</i> огонь отъ NO 45¹/₂° черезъ N до NW 32°;</p> <p><i>Красный</i> отъ NW 32° до NW 46°.</p> <p><i>Бѣлый</i> отъ NW 46° черезъ W и S до SO 62¹/₂°.</p> <p>Красный секторъ указываетъ ночью безопасный входъ изъ Финскаго залива въ Моонзундъ.</p> <p>Спасательный вельботъ.</p> <p>Телефонъ.</p>
4,8	56	14	5	Бѣлый домикъ.	885 Д. Б. М.	Отъ SO 23° черезъ O и N до NW 18°.
	57	12	—	Верхнія половины бакана и пирамиды черныя, а нижнія бѣлыя; голики черныя.	885 Д. Б. М.	<p>На баканѣ четыре небольшихъ колокола.</p> <p>Около 15 Октября баканъ снимается.</p>
	58	12	9	На бѣломъ деревянномъ столбѣ.	896	<p>Владѣльца этой мѣстности.</p> <p>Огни зажигаются, по мѣрѣ надобности для подхода частнаго парохода «Прогрессъ»</p>
	—	23	17	На бѣломъ деревянномъ столбѣ.	896	

№	Название маяка.	Положение.	Широта N.	Долгота O.	Число и цветъ огней. Туманный сигналъ.	Характеръ огня.	Періодъ.	Горизонтъ въ миляхъ.
59	<i>Клумморскій освѣщаемый баканъ.</i> ⊙ 6.	По NO сторону 15 фут. Створной банки на глубинѣ 21 футъ.	58° 47'	23° 13'	1 Бѣлый.	Пст.	—	3
60	Моонскіе ⊙ 6.	Сѣверный на NO берегу острова Моонъ.	58 39	23 18	1 Бѣлый.	Пст.	—	10,5
		Южный отъ Сѣвернаго знака на SO 16¼° въ разстояніи 246 саж.	58 39	23 19	1 Бѣлый.	Пст.	—	12,4
61	<i>Раугенскій освѣщаемый баканъ.</i> ⊙ 6.	На глубинѣ 3 саж. къ NO отъ 15 фут. банки, лежащей въ 300 саж. на N½ O отъ 4 фут. Раугенской банки.	58 40	23 18	1 Бѣлый.	Пст.	—	3,6
62	Шильдау ⊙ 6.	Западный на SW оконечности острова у знака Шильдау.	58 38	23 25	1 Бѣло-красный.	Пер.	Около 40разъ въ минуту.	3,8
		Восточный на SW берегу острова Шильдау.	58 38	23 26	1 Бѣлый.	Пст.	—	8,3

Горизонтъ въ миляхъ.	Высота огня отъ:		Описание маяка.	Время учрежденія.	Въ чемъ видѣнъ.	П Р И М Ъ Ч А Н І Я.		
	№	Гориз. аэри.					основ.	
3	59	7	—	Верхняя половина бакана и пирамиды бѣлыя, а нижняя—красныя; голики красныя.	886	Д. Б. М.	На баканѣ четыре небольшихъ колокола. Около 15 Октября баканъ снимается, а на мѣсто его ставится вѣха съ двумя красными голиками раструбомъ врозь на бѣло-красномъ полосатомъ шестѣ.	
10,5	60	83	73	Темно-красный, желѣзный, сквозной.	885 906	Д. Б. М.	Свѣтитъ отъ NW 9° до NW 28°. } Створъ огней по R NW—SO 16¼°.	
12,4	—	117	87	Темно-красный желѣзный, сквозной.	—	—	Свѣтитъ отъ восточнаго берега острова Даго до рифа Куйварага. Спасательная станція. Телеграфъ.	
3,6	61	10	—	Баканъ и пирамида бѣлыя; голикъ черный.	885	Д. Б. М.	На баканѣ четыре небольшихъ колокола. Снимается около 15 Октября и на его мѣсто ставится вѣха съ чернымъ голикомъ раструбомъ внизъ на бѣломъ шестѣ.	
10 25 Ш. Г.	3,3	62	11	5	Красный до-микъ.	885	Д. Б. М.	Свѣтитъ отъ NW 55° черезъ W и S до Вердерскаго берега. } Створъ огней по R SO—NW 56½° ведетъ между Кумморскимъ рифомъ и островомъ Моонъ.
8,3	—	54	48	Сѣрая, прямоугольная башня съ зубцами.	888 898	Д. Б. М.	Свѣтитъ отъ SW 88° черезъ W до NW 45°.	

№	Названіе маяка.	Положеніе.	Широта N.	Долгота O.	Число п цвѣтъ огней. <i>Туманный сигналъ.</i>	Характеръ огня.	Періодъ.	Горизонтъ въ миляхъ.	
63	ВЕРДЕРЪ ☉ 2.	На W мысѣ острова.	58° 34	23° 30'	1	Бѣлый.	Пст.	—	11,1
	Фонари на пристани у мыса Вердеръ.	На W сторо- нѣ острова Вер- деръ.	—	—	2	Бѣлые.	Пст.	—	4,1
64	Патерностеръ ☉ 4.	На NO око- нечности остро- ва.	58 33	23 27	1	Бѣлый. Красный. <i>Колоколъ.</i>	Пр. Гр.Пр.	1 сек.	7,8

Горизонтъ въ мильхъ.	Высота огня отъ:		Описаніе маяка.	Время учрежденія.	Въ чемъ видѣнъ.	П Р И М Ъ Ч А Н І Я.	
	№	Угловая моря.					основ.
11,1	63	94	38	Красный; круглый чугунный.	866 881	Д. Б. М.	Свѣтитъ отъ SO 16° черезъ S и W до NW 42°. Спасательная станція. Телефонъ.
4,1		13	8	Красные фонари на столбахъ.	887	Мѣстн. мызной полици.	Освѣщаетъ дугу горизонта въ 120°—140° Створъ огней по R ONO—WSW по компасу. При равной высотѣ огней передній огонь закрываетъ задній. Спасательная лодка. Телеграфная станція.
вк. 7,8	64	46	36	Темно-сѣрая, желѣзная башня.	881	Д. Б. М.	<i>Бѣлый проблесковый</i> отъ NW 17° къ W до берега и отъ SO 11° къ W до берега каждую секунду одинъ проблескъ. <i>Красные проблески</i> отъ NW 17° черезъ O до SO 11° послѣ каждаго трехъ проблесковъ затменіе въ 2 сек.

№	Название маяка.	Положение.	Широта N.	Долгота O.	Число и цветъ огней. <i>Туманный сигналъ.</i>	Характеръ огня.	Періодъ.	Горизонтъ въ миляхъ.
Р И Ж С К И Й								
65	КЮНО. ⊙ 3.	На S оконечности острова.	58° 06'	23° 59'	1 Бѣлый.	Вер.	48 с.	11
66	Сорехольмъ	На N оконечности острова.	58 11	24 12	1 Красный.	Пст.	—	9,2
67	Перновскіе портовые огни:	На S берегу рѣки Перновы одинъ отъ другого на SW—NO 39° въ 180 саж.						
		Сѣверный.	58 23	24 30	1 Бѣлый.	Пст.	—	9,6
		Южный.	—	—	1 Красный.	Пст.	—	7,7
68	Гайнашскій огонь	На головной части волнолома.	57 52	24 21	1 Бѣлый.	Пст.	—	—
69	РУНО ⊙ 2.	На SO сторонѣ острова на лѣсистой высотѣ.	57 48	23 16	1 Бѣлый.	Пст.	—	16,9

№	Высота огня отъ:		Описание маяка.	Время учрежденія.	Въ чемъ видѣнъ.	П Р И М Ъ Ч А Н І Я.
	уровни моря.	основ.				

З а л и в ъ:

65	92	83	Бѣлая, круглая чугунная башня.	865	Д. Б. М.	Свѣтъ бываетъ виденъ черезъ каждыя полминуты на 18 секундъ. Спасательная станція. Телефонъ.
66	63	53	Красная, кирпичная башня.	904	Д. Б. М.	
67	70	—	Черная, деревянная стойка съ фонаремъ.	835 879	Мѣст. Городс. Управл.	<i>Бѣлый</i> огонь освѣщаетъ W часть бухты до SW 17°. } Створъ огней по R. NO—SW 39°.
—	45	—	Черная, деревянная стойка съ фонаремъ.	—	—	<i>Красный</i> —освѣщаетъ всю бухту. Мачта для сигналовъ. Лоцманская и спасательная станціи.
68	—	—	Фонарь на столбѣ со щитомъ на вершинѣ.	907	Мѣстн. жителей.	Зажигается по мѣрѣ надобности при входѣ судовъ въ Гайнашь въ ночное время.
69	218	126	Красная, желѣзная, съ трубчатыми контрофорсами башня.	877	Д. Б. М.	Спасательная станція.

№	Названіе маяка.	Положеніе.	Широта N.	Долгота O.	Число и цвѣтъ огней. <i>Туманный сигналъ.</i>	Характеръ огни.	Періодъ.	Горизонтъ, въ миляхъ.
70	Магнус- хольмъ ☉ 6.	Въ устьѣ рѣки Западной Двины.	57° 04'	24° 01'	1 Зеленый.	Пст.	—	5,8
71	УСТЬ-ДВИН- СКИЙ. ☉ 2.	Въ устьѣ р. Западной Двины на N оконеч- ности дамбы.	57 04	24 01	1 Бѣлый съ бѣлыми и красными проблеска- ми. <i>См. примъ- чаніе.</i>	Пст. Пр.	Пол- мин.	11,6

Р И Ж С К И Й

Горизонтъ въ видѣхъ.	Высота огня отъ:		Описание маяка.	Время учрежденія.	Въ чемъ видѣни.	П Р И М Ъ Ч А Н І Я.	
	№	уровня мори.					основ.
5,5	70	26	20	Красная башня чугунная, съ пристройкой для помѣщенія маячной прислуги.	863	Д. В. М.	Свѣтитъ отъ SO 53° черезъ S, W и N до NO 62°. Въ осеннее время, когда дамба обмерзаетъ освѣщеніе маяка прекращается иногда и до закрытія навигаціи. Спасательная лодка.
11,6	71	103	93	Бѣлая, круглая чугунная башня.	827 863	Д. В. М.	Свѣтитъ отъ SW 40° черезъ W, N и O до SO 49°. Сигнальная мачта близъ маяка для переговоровъ съ судами по междунар. своду и для показанія по требованію судна <i>высоты воды на барѣ</i> . <i>Ночью</i> высота воды на барѣ показывается перемѣнами цвѣта маячныхъ огней слѣдующимъ образомъ: 1) Когда глубина на барѣ <i>18 футъ</i> и болѣе, то на Усть-Двинскомъ маякѣ горитъ <i>бѣлый огонь съ бѣлыми проблесками</i> и нижеприведенные Усть-Двинскіе створные огни будутъ <i>красные</i> . 2) При высотѣ воды на барѣ <i>отъ 18 до 12 футъ</i> створные Усть-Двинскіе огни также <i>краснаго цвѣта</i> , а огонь Усть-Двинскаго маяка <i>постоянный бѣлый съ бѣлыми и красными проблесками</i> . 3) Въ случаѣ уменьшенія воды на барѣ <i>ниже 12 футъ или невозможности пройти баромъ</i> , напр., по причинѣ затонувшаго судна, на Усть-Двинскомъ маякѣ будетъ горѣть существующій <i>бѣлый огонь, но съ бѣлыми и красными проблесками</i> , а створные Усть-Двинскіе огни будутъ <i>закрыты</i> . Глубина на барѣ поддерживается земле-

№	Названіе маяка.	Положеніе.	Широта N.	Долгота O.	Число и цвѣтъ огней. <i>Туманный сигналъ.</i>	Характеръ огня.	Періодъ.	Горизонтъ въ миляхъ.
72	Огни усть-двинскіе.	N на форт-каметской дамбѣ на NW 27° отъ Усть-Двинскаго Маяка въ 0,4 кабел.	57° 04'	24° 01'	1 Красный.	Пст.	—	—
		S на той же дамбѣ отъ сѣвернаго огня на SO 37° 14' въ 290 с.	57 03	24 02	1 Красный. <i>(См. Усть-Двинскій маякъ).</i>	Пст.	—	—
73	Огонь Болдераа.	На оконечности струераздѣльнаго сооруженія.	57 03	24 03	1 Синій.	Пст.	—	6
74	Шустер-хольмскій огонь. ⊙ 6.	На оконечности стрѣлки.	57 02	24 06	2 Красный и синій.	Пст.	—	6
75	Огонь Мало-Илькенешскій.	На N оконечности дамбы.	57 02	24 05	1 Зеленый.	Пст.	—	6

Гурьмонты. № № маяковъ.	Высота огня отъ:		Описаніе маяка.	Время учрежденія.	Въ чьѣмъ вѣршии.	П Р И М Ъ Ч А Н І Я .
	№	уровни моря.				
						черпаніемъ до 22 футъ при ординарѣ. При маякѣ есть лоцмана. Телефонъ. Сигнальная мачта для штормовыхъ предо- стереженій находится на лѣвомъ берегу р. Западной Двины.
—	72	—	28	Фонарь на свѣтло-желтой деревянной стойкѣ.	885 Д. Б. М.	} Створъ огней служить для входа ночью въ р. Западную Двину.
—	—	—	46	Фонарь на свѣтло-желтой деревянной стойкѣ.	885 Д. Б. М.	
6	73	27	27	Бѣлый.	897	Начальника работъ Гижскаго Порга.
6	74	27	27	Красный.	897	
6	75	27	27	Красный.	897	

№	Названіе маяка.	Положеніе.	Широта N.	Долгота O.	Число и цвѣтъ огней. <i>Туманный сигнал.</i>	Характеръ огня.	Періодъ.	Горизонтъ въ миляхъ.
76	Р И Ж С К И Й Г А.	Огонь Усть-Двинскій.	—	—	1 Синій.	Пст.	—	6
77		Огонь Фогельгольмскій.	—	—	1 Красный.	Пст.	—	6
78		Огонь на дамбѣ S. T. U.	На головѣ нижней части дамбы у входа въ р. Красную Двину.	—	—	1 Красный.	Пст.	—
79	Мессараго-цемя. ⊙ 4.	На W берегу Рижскаго залива на мысѣ.	57° 22'	23° 08'	1 Бѣло-красный.	Пер.	1 мин.	9,6
80	ДОМЕСНЕСЬ ⊙ 2.	При W входѣ въ Рижскій заливъ, на островкѣ у мыса Домеснесь.	57 48	22 39	1 Бѣлый. <i>Сирена.</i>	Пст. Пр.	50 сек.	9,2
81	ЛАЙДУНИНЬ. ⊙ 3.	На O части острова Эзель.	58 23	23 06	1 Бѣлый.	Гр.Пр.	12 сек.	10,9

Горышцы
и маяки.

№	Высота огня отъ:		Описание маяка.	Время учрежденія.	Въ чемъ вѣдѣніи.	П Р И М Ъ Ч А Н І Я.
	уровни моря.	основ.				
76	27	27	Бѣлый.	899	Начальника работъ Рижскаго Порга.	
77	27	27	Красный.	899		
78	27	27	Красный.	899		
79	70	54	Бѣлая, круглая, желѣзная башня съ контрфорсами.	875	Д. Б. М.	Свѣтитъ отъ берега до берега. Какъ <i>бѣлый</i> , такъ и <i>красный</i> свѣтъ видны по полминутѣ, безъ перерыва между ними. Спасательная станція. Телефонъ.
80	64	46	Красная, круглая, желѣзная башня.	884	Д. Б. М.	Свѣтъ 5 сек. проблески 45 сек. <i>Сирена</i> производитъ звукъ черезъ каждыя 40 сек., продолжительностью въ 4 секун. Семафоръ для международныхъ сигналовъ. Спасательная станція. Телефонъ. Телеграфъ.
81	90	77	Красная, круглая кирпичная башня.	907	Д. Б. М.	Закрывается лѣсомъ отъ NO 62° до NO 69°. Группа изъ 4 проблесковъ въ теченіе 6 сек. съ промежутками между группами въ 6 секун.

№	Названіе маяка.	Положеніе.	Широта N.	Долгота O.	Число и цвѣтъ огней. <i>Туманный сигналъ.</i>	Характеръ огня.	Періодъ.	Горизонтъ въ миляхъ.
82	SO-ый. ⊙ 4.	На оконечности пристани Рамасааръ.	58° 13'	22° 30'	1 Бѣлый.	Пет.	—	7,9
83								
84		Западный на островѣ Абро.	58 09	22 32	1 Бѣлый.	Пет.	—	10,8
85	Абро ⊙ 4.	Восточный на томъ же островѣ на NO 78° 33' отъ W огня въ 297 саж. отъ него.	—	—	1 Бѣлый.	Пет.	—	9,6
		При деревнѣ Каруста.	—	—	2 Бѣлые.	Пет.	—	—
		При деревнѣ Таммуни.	—	—	2 Бѣлые.	Пет.	—	—
86	Эзельскіе опознательные огни для мѣстныхъ рыбаковъ.	При деревнѣ Тюрью.	—	—	2 Бѣлые.	Пет.	—	—
		При деревнѣ Оззоръ.	—	—	1 Бѣлый.	Пет.	—	—
		При деревнѣ Амма.	—	—	1 Бѣлый.	Пет.	—	—

Горизонт. въ мильхъ.	Высота огня отъ:		Описание маяка.	Время учрежденія.	Въ чемъ вѣдѣни.	П Р И М Ъ Ч А Н І Я.
	№	уровни моря.				
7,9	82	47	41	Красный кан- делябрь; будка бѣлая.	896 Д. Б. М.	} Створъ огней SO—NW 37° 40' указы- ваетъ безопасный фарватеръ къ пристани. Свѣтять въ обѣ стороны отъ створа около 30°.
10,1	83	77	75	Красный, жел- ѣзный, рѣшет- чатый знакъ.	896 Д. Б. М. 904	
10,8	84	88	85	Бѣлая, дере- вянная, восьми- гранная башня.	897 Д. Б. М.	Свѣтить отъ NO 23° черезъ О до SO 53°. } Створъ огней NO—SW 78° 33'.
9,6	85	70	66	Бѣлый, дере- вянный канде- лябрь.	897 Д. Б. М.	Свѣтить отъ NO 43° черезъ О до SO 63°.
—	—	—	8			Съ 1-го Октября по 15-ое Декабря горять съ 6-ти часовъ вечера до 2-хъ часовъ ночи.
—	86	—	8 4			Съ 15-го Августа по 15-ое Сентября зажи- гаются черезъ 1 часъ послѣ захода солнца и за 1 часъ до восхода гасятся.
—	—	—	8			Съ 1-го Августа по 20-ое Декабря зажи- гаются черезъ 1 часъ послѣ захода солнца и за 1 часъ до восхода гасятся.
—	—	—	5			Съ 1-го Августа по 1-ое Января; горѣніе какъ у предъидущихъ.
—	—	—	8			Съ 1-го Августа по 25-ое Декабря; горѣ- ніе какъ у предъидущихъ.

№	Название маяка.	Положение.	Широта N.	Долгота O.	Число и цветъ огней. <i>Туманный сигналъ.</i>	Характеръ огня.	Періодъ.	Горизонтъ въ миляхъ.
87	ЦЕРЕЛЬ ☉ 1.	На S оконечности острова Эвеля, на мысѣ Свальферордъ.	57° 54'	22° 04'	1 Бѣлый.	Пр.	40 сек.	12,6
88	МИХАЙЛОВСКИЙ ☉ 1. <i>Электрическій.</i>	На S берегу Рижскаго залива.	57 36	21 59	1 Бѣлый.	Пст. Пр.	—	15,4

Періодъ. Горизонтъ маяка.	Высота огня отъ:		Описаніе маяка.	Время учрежденія.	Въ чемъ вѣдѣніи.	П Р И М Ъ Ч А Н І Я.	
	№	уровня мори.					основ.
0 сек. 12.3	87	119	113	Бѣлый, четырехъ- угольный, камен- ный.	770 891	Д. Б. М.	<p>Свѣтитъ отъ NO 44¼° черезъ O,S и W до NW 68¼°.</p> <p>Черезъ каждыя 30 сек. проблескъ продолжительностью около 10 сек. Въ ясную погоду между проблесками виденъ слабый свѣтъ.</p> <p>Въ предѣлахъ темнаго угла, близъ границъ освѣщенія, видны слабыя проблески.</p> <p>Спасательная станція. Телефонъ.</p>
- 13.4	88	180	170	Бѣлая, круглая, каменная башня.	884 885	Д. Б. М.	<p>Свѣтитъ: частыми проблесками отъ SW 87° до NW 77°; постояннымъ огнемъ отъ NW 77° до NW 59°; трехъ-проблесковый, послѣ двухъ короткихъ проблесковъ слѣдуетъ третій болѣе продолжительный, отъ NW 59° до NW 40½°; постояннымъ огнемъ отъ NW 40½° до NW 28°; частые проблески отъ NW 28° до NO 10½°; постоянный огонь отъ NO 10½° до берега.</p> <p>Въ зимнее время съ прекращеніемъ навигаціи въ Рижскомъ заливѣ маякъ освѣщается пиронафтомъ.</p> <p>Телефонъ.</p>

№	Названіе маяка.	Положеніе.	Широта N.	Долгота O.	Число п цвѣтъ огней. <i>Туманный сигналъ.</i>	Характеръ огня.	Періодъ.	Горизонтъ въ миляхъ.
Б а л т и й с к о е								
89	БОГШЕРЬ ⊙ 2.	Къ S отъ Оланд- скихъ острововъ.	59° 30'	20° 21'	1	Вѣлѣй.	Пр. 20 сек.	11,4

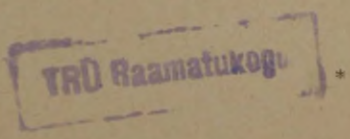
Торговля
и
промышленность

№	Высота огня отъ:		Описаніе маяка.	Время учрежденія	Въ чемъ вѣдѣніи.	П Р И М Ъ Ч А Н І Я .
	уровни аэри.	основ.				

сек. II

м о р е .

89	98	84	Темно-коричневый, круглый, желѣзный.	880 882	Д. М. Ф.	<p>Каждыя 15 сек. одинъ проблескъ продолжительностью 5 сек.</p> <p>Въ виду затруднительности сообщенія съ материкомъ, съ маяка производятся въ ночное время нижеслѣдующіе сигналы тремя фонарями <i>бѣлаго, краснаго и зеленаго</i> цвѣтовъ, представляемыми на SW сторонѣ маячной башни.</p> <p><i>Бѣлый фонарь</i> означаетъ—подходите ближе вѣтъ никакой опасности отъ мели.</p> <p><i>Красный</i>—невозможно выйти на шлюпкѣ вслѣдствіе большой зыби.</p> <p><i>Зеленый</i>—нуждаюсь въ провіантѣ.</p> <p style="text-align: center;"><i>Два фонаря:</i></p> <p><i>Бѣлый</i> } все обстоитъ благополучно, ни въ <i>Зеленый</i> } чемъ не нуждаюсь.</p> <p><i>Бѣлый</i> } <i>Красный</i> } нуждаюсь въ прѣсной водѣ.</p> <p><i>Красный</i> } <i>Зеленый</i> } требуется смотритель.</p> <p><i>Красный</i> } <i>Бѣлый</i> } потребность въ одномъ человѣкѣ.</p> <p><i>Зеленый</i> } <i>Бѣлый</i> } вышлите шлюпку.</p> <p><i>Зеленый</i> } <i>Красный</i> } выслать къ вамъ шлюпку.</p> <p style="text-align: center;"><i>Три фонаря:</i></p> <p><i>Зеленый</i> } <i>Красный</i> } желѣзные листы обшивки про- <i>Бѣлый</i> } ломаны.</p>
----	----	----	--------------------------------------	------------	----------	-----------------------------------------------------------------------------------------------------------------------------------------------------------------------------------------------------------------------------------------------------------------------------------------------------------------------------------------------------------------------------------------------------------------------------------------------------------------------------------------------------------------------------------------------------------------------------------------------------------------------------------------------------------------------------------------------------------------------------------------------------------------------------------------------------------------------------------------------------------------------------------------------------------------------------------------------------------------------------------------------------------------------------------------------------------------------------------------------------------------------------------------------------------------------------



№	Название маяка.	Положение.	Широта N.	Долгота O.	Число и цветъ огней. <i>Туманный сигналъ.</i>	Характеръ огня.	Періодъ.	Горизонтъ въ миляхъ.
90	ВЕРХНИЙ ДАГЕРОРТ- СКИЙ ☉ 2.	На возвышен- ности W мыса острова Даго.	58° 55'	22° 13'	1	Бѣлый.	Пр. 5 сек.	21

Периодъ. Годы.	Высота огня отъ:		Описаніе маяка.	Время учрежденія.	Въ чемъ вѣдѣнъ.	П Р И М Ъ Ч А Н І Я.
	уровня мори.	основ.				
						<p><i>Зеленый</i> } оконная рама повреждена, не можеть быть исправлена здѣсь. <i>Бѣлый</i> } <i>Красный</i> }</p> <p><i>Бѣлый</i> } желаю освидѣтельствованія полуженныхъ поврежденій. <i>Зеленый</i> } <i>Красный</i> }</p> <p><i>Бѣлый</i> } маячный аппаратъ поврежденъ. <i>Красный</i> } <i>Зеленый</i> }</p> <p><i>Красный</i> } одинъ человекъ вслѣдствіе болѣзни желаетъ попасть на берегъ. <i>Бѣлый</i> } <i>Зеленый</i> }</p> <p><i>Красный</i> } желаю отправить почту. <i>Зеленый</i> } <i>Бѣлый</i> }</p> <p>Проходящихъ мимо маяка просятъ обращать вниманіе на производимые съ маяка сигналы и по нимъ, по мѣрѣ возможности, не оставлять своимъ содѣйствіемъ или же, по приходѣ въ первый портъ, доводить о нихъ до свѣдѣнія властей или консуловъ, чтобы они въ свою очередь сообщали по телеграфу объ этихъ сигналахъ въ Финляндское лоцманское Управленіе.</p>
90	334	112	Бѣлый, четырехугольный каменный съ контрфорсами.	659 902	Д. В. М.	<p>Свѣтитъ отъ NO 49° черезъ N, W и S до SOO.</p> <p>Проблески черезъ каждыя 5 сек.</p> <p>Телефонъ.</p>

№	Название маяка.	Положение.	Широта N.	Долгота O.	Число и цветъ огней. Туманный сигналъ.	Характеръ огня.	Періодъ.	Горизонтъ въ миляхъ.
91	НИЖНИЙ ДАГЕРОРТ- СКІЙ ☉ 3. <i>Электриче- скій.</i>	На W око- нечности остро- ва Даго на N мысѣ.	58° 56'	22° 04'	1 Красный. <i>Сирена.</i>	Пст.	—	12,5
92	ФИЛЬЗАНДЪ ☉ 1.	На W око- нечности остро- ва.	58 23	21 50	1 Бѣлый.	Пст.	—	13,3
93	Сарычевъ <i>Электриче- скій.</i>	Плавуцій маякъ по W сторону банокъ, на SW 68° въ разстояніи 15½ миль отъ маяка Фильзандъ.	58 17	21 22	1 Бѣло-крас- ный. <i>Сирена.</i>	Гр. Зат.	30 сек.	8

№	Высота огня отъ:		Описание маяка.	Время учрежденія.	Въ чемъ вѣдѣнн.	П Р И М Ъ Ч А Н І Я.
	уровня моря.	основ.				
91	118	83	Красная, круглая желѣзная башня съ фермамп.	874 Эл. 902	Д. Б. М.	<p>Свѣтитъ отъ NO 28° черезъ W до SW 18°.</p> <p>Во время закрытія входа въ Финскій заливъ льдомъ, вмѣсто постоянного краснаго огня, маякъ свѣтитъ краснымъ проблесковымъ огнемъ; черезъ каждыя 2 сек. одинъ проблескъ продолжительностью въ 2 секунды.</p> <p><i>Сирена</i> производитъ группу изъ трехъ послѣдовательныхъ короткихъ звуковъ съ промежутками около одной минуты между группами.</p> <p>Колоколъ. Сигнальная мачта. Спасательная станція.</p> <p>Телефонъ.</p>
92	136	115	Бѣлая, круглая, каменная башня.	809 860	Д. Б. М.	<p>Свѣтитъ отъ NW 12° черезъ W до SO 12° усиленнымъ свѣтомъ, а остальную часть горизонта слабымъ свѣтомъ.</p> <p>Спасательная станція.</p> <p>Телефонъ.</p>
93	49 Шаровъ 47	—	Маячное, паровое, двухъ-мачтовое съ дымовою трубою, окрашено въ черннй цвѣтъ съ бѣлою надписью на каждомъ борть «Сарычевъ», два шара черные находятся на фокъ-мачтѣ.	905	Д. Б. М.	<p><i>Бѣлый</i> огонь 15 сек.; затменіе 5 сек.; <i>красный</i> огонь 5 сек.; затменіе 5 сек.</p> <p><i>Сирена</i> производитъ черезъ каждыя 40 секундъ два короткихъ звука, продолжительностью каждый 3 сек., съ перерывомъ между ними 8 сек.; звуки противъ вѣтра, силою до 4—5 балловъ, слышны не далѣе 1/2 мили.</p> <p>Сигнализациа флагами и ракетами для предупрежденія судовъ, курсъ которыхъ ведетъ къ опасности.</p>

№	Названіе маяка.	Положеніе.	Широта N.	Долгота O.	Число и цвѣтъ огней. Туманный сигналъ.	Характеръ огни.	Періодъ.	Горизонтъ въ миляхъ.
94	ЛЮЗЕРОРТЪ ⊙ 2.	На мысъ на Курляндскомъ берегу.	57° 34'	21° 44'	1 Бѣлый. Сирена.	Пст.	—	12,5
95	Входные огни въ Аванъ портъ.	На головѣ S мола.	57 24	21 34	1 Бѣлый.	Вер.	Каж- дья 5—7 с.	12,5
96		На головѣ N мола.	—	—	1 Красный.	Вер.		
97	Входные огни во внутренній портъ.	На головѣ внутреннего мола.	—	—	1 Красный.	Пст.	—	5,4
98		На головѣ стараго южнаго мола.	—	—	1 Сине-зеленоватый.	Пст.	—	5,4
99	Верхній южный.	На корнѣ S мола.	—	—	1 Сине-зеленоватый.	Пст.	—	7,6

№	Высота огня отъ:		Описание маяка.	Время учрежденія.	Въ чемъ вѣдѣнн.	П Р И М Ъ Ч А Н І Я .	
	урони мори.	основ.					
11,1	94	118 111	Бѣлая, круглая, каменная башня.	814 905	Д. Б. М.	Свѣтитъ отъ ОНО черезъ N и W до SW 20°. Когда въ Рижскомъ заливѣ ледь, тогда маякъ свѣтитъ <i>краснымъ</i> огнемъ. Сирена, на песчаной возвышенности въ одной верстѣ отъ маяка, помѣщена въ отдѣльномъ домѣ, производитъ два звука по 3 сек. каждый съ перерывами между ними 27 сек.; звукъ слышенъ на разстояніи около 4 миль. Семафоръ на галлерей маяка. Телеграфъ. Телефонъ.	
12,5	95	49 31	Бѣлая, круглая желѣзная башня.	908	Управленія Видавскаго Торговаго Порта.	Служать для обозначенія концовъ мола и входа въ аванпортъ.	
12,5	96	49 31	Красная, круглая желѣзная башня.	908			
5,4	97	22 —	Красное желѣзное зданіе.	903 906			Свѣтитъ сильнымъ <i>краснымъ</i> огнемъ отъ SO 68° черезъ S до SW 14°, указываетъ входъ и выходъ изъ рѣки; слабымъ <i>краснымъ</i> огнемъ отъ SW 14° черезъ W до NW 43° 10' и сильнымъ <i>краснымъ</i> огнемъ отъ NW 43° 10' до NW 32° 25' (по фарватеру).
5,4	98	22 —	Бѣлозеленое зданіе.	903 906			Сильнымъ <i>зеленымъ</i> огнемъ отъ NW 40° до NW 29° 50', (по фарватеру), слабымъ <i>зеленымъ</i> огнемъ отъ NW 29° 50' черезъ N до NO 51° и опять сильнымъ <i>зеленымъ</i> огнемъ отъ NO 51° черезъ O до SO 69° (указываетъ входъ и выходъ изъ рѣки).
7,6	99	44 39	Бѣлая, рѣшетчатая желѣзная колонна.	898			Освѣщаетъ входъ въ портъ и сѣверную часть рейда.

№	Названіе маяка.	Положеніе.	Широта N.	Долгота O.	Число и цвѣтъ огней. <i>Туманный сигналъ.</i>	Характеръ огня.	Періодъ.	Горизонтъ въ миляхъ.
100	БАКГОФЕНЪ ☉ 2.	На W Курляндскомъ берегу.	57° 21'	21° 25'	1 Бѣлый.	Гр.Пр.	40 сек.	14,5
101	Огни на N молѣ Павловской гавани.	Между маяками Бакгофенъ и Стейнортъ.	56 53	21 11	2 Бѣлые.	Пст.	—	—
102	Стейнортъ. ☉ 4.	На мысѣ.	56 50	21 03	1 Бѣлый.	Пст.	—	9,4
103	Либавскій. Электрическій.	Плавуцій маякъ на Либавскомъ рейдѣ.	56 32	20 52	1 Бѣлый.	Пст.	—	8 7,4 7,7
	ЛИБАВА.				<i>Сирена.</i>			

№	Высота огня отъ:		Описаніе маяка.	Время учрежденія.	Въ чьемъ вѣдѣніи.	П Р И М Ъ Ч А Н І Я .
	уровня мори.	основ.				
100	159	59	Красная, каменная, круглая башня возвышается надъ каменнымъ каральнымъ домомъ.	879	Д. Б. М.	Свѣтитъ отъ NO 1° черезъ W до берега. Три близкіе проблеска въ теченіе 10 сек., потомъ затменіе 30 сек. Телефонъ.
101	28	18		908	Д. Б. М.	Два огня одинъ надъ другимъ въ разстояніи 3-хъ футъ. Огни поднимаются въ дни выѣзда въ море рыбаковъ.
102	67	64	Башня деревянная четырехугольная, съ косыми подпорами, N и S стороны осмолены, а W бѣлая.	864 900	Д. Б. М.	Свѣтитъ отъ SW 70° черезъ W до NW 25°, но слабый свѣтъ виденъ и вѣтъ предѣловъ. Спасательная станція. Телефонъ.
103	49	—	Маячное желѣзное двухъ-мачтовое съ дымовой трубой, красное съ бѣлою широкою половою по срединѣ бортовъ съ черною на нихъ буквою „L“; шаръ красный, труба черная.	891 893	Д. Б. М.	Освѣщается круглый годъ и только во время появленія льда у мѣста стоянки или при сильныхъ морозахъ, при которыхъ грозитъ опасность отъ обмерзанія, маякъ оставляетъ свой постъ. Сирена производитъ звуки продолжительностью 10 сек. съ промежутками 45 сек. Въ случаѣ порчи сирены, лѣтомъ бьется рында, а зимою и осенью производятся частые воюющіе свистки. <i>Примѣчаніе.</i> Въ случаѣ надобности маякъ замѣняется запаснымъ безъ электрическаго освѣщенія и паровой сирены и безъ шаровъ на нокахъ. Высота шара на гротъ-мачтѣ 60 футъ. При запасномъ маякѣ имѣется спасательный вельботъ. Сигнализациа флагами и ракетами для предупрежденія судовъ курсъ которыхъ ведетъ къ опасности.

Шаръ на гротъ-мачтѣ 41' / 2
на фокъ-мачтѣ 45' / 2

№	Название маяка.	Положение.	Широта N.	Долгота O.	Число и цветъ огней. Туманный сигналъ.	Характеръ огня.	Періодъ.	Горизонтъ въ миляхъ.
104	БОЛЬШОЙ ЛИБАВСКИЙ ⊙ 2.	При устьѣ Либавскаго канала	56° 31'	21° 00'	1 Бѣлый и красный.	Пст. Пр.	одна мин.	11,7
105	Л И Б А В С К И Й П О Р Т О В Ы Е О Г Н И.	На N оконечности S мола.	—	—	2 Бѣлый и зеленый.	Пст.	—	7,1 6,3
106		На S оконечности волнолома.	—	—	2 Зеленый и бѣлый.	Пст.	—	7,1 6,2
107		На N молѣ входа въ каналъ.	56 31	20 59	1 Красный.	Пст.	—	5,2
108		На головѣ раздѣлительнаго мола.	—	—	1 Зеленый.	Пст.	—	4,7
109		На S головѣ внутренняго волнолома.	—	—	1 Бѣлый.	Пст.	—	5,2
110		На головѣ ограждающаго мола.	—	—	1 Бѣлый.	Пст.	—	5,2
111		На головѣ свайнаго мола внутренней шпоры.	—	—	1 Синій.	Пст.	—	—

№	Высота огня отъ:		Описание маяка.	Время учрежденія.	Въ чьемъ вѣдѣніи.	П Р И М Ъ Ч А Н І Я.
	уровни моря.	основ.				
104	103	95	Широкія горизонтальныя красныя и бѣлыя полосы на круглой, чугунной башнѣ.	868	Д. В. М.	Каждую минуту 1 проблескъ отъ 4 до 5 сек. <i>Бѣлый</i> огонь съ проблесками отъ SW 25° черезъ W и N до NO 3°; <i>красный</i> огонь съ проблесками: отъ берега (SW 3°) до SW 25° ясные <i>красныя</i> проблески и отъ SW 25° до SW 28° проблески постепенно блѣднѣють, переходя въ ясные бѣлыя проблески. Спасательная станція. Лоцмана. Телефонъ.
105	39 30	26 17	Бѣлая башня.	893 896	Начальника Любавскаго Порта.	Верхній <i>бѣлый</i> огонь, нижній <i>зеленый</i> ; разстояніе между огнями 8¾ фута.
106	38 29	21 12	Бѣлыя желѣзныя стойки.	—		Верхній огонь <i>зеленый</i> , нижній <i>бѣлый</i> ; разстояніе между огнями 8½ фута.
107	20	11	Свѣтло-сѣрая, желѣзная мачта.	889 900		Свѣтитъ отъ NW 8° черезъ W и S до SO 55°.
108	17	10	Свѣтло-сѣрая, желѣзная мачта; будка коричневая.	895 900		
109	20	13	Свѣтло-сѣрая желѣзная мачта.	898 900		
110	20	13	Свѣтло-сѣрая желѣзная мачта.	898 900		
111	17	10	Свѣтло-сѣрая, желѣзная мачта.	900		Свѣтитъ отъ NW 12° черезъ N, O и S до SW 33°.

№	Название маяка.	Положение.	Широта N.	Долгота O.	Число и цветъ огней. <i>Туманный сигналъ.</i>	Характеръ огня.	Періодъ.	Горизонтъ въ миляхъ.
112	Западныя ворота.	На N оконечности S волнолома.	—	—	2 Бѣлый и красный.	Пст.	—	6,7
113		На S оконечности N волнолома.	—	—	2 Красный и бѣлый.	Пст.	—	6,7
114	Сѣверныя ворота.	На N оконечности N волнолома.	—	—	1 Бѣло-зеленый.	Пер.	—	6,2
115		На W оконечности N мола.	—	—	1 Бѣло-красный. <i>Колоколъ.</i>	Пер.	—	6,2
116	Входные въ Аванъ-Портъ	Передній на SO углу временной гавани.	—	—	2 Красный и бѣлый.	Миг.	—	—
117		Задній на разстояніи 510 саж. отъ передняго.	—	—	2 Красный и бѣлый.	Миг.	—	—

Горизонтъ н. в. маяка.	Высота огня отъ:		Описаніе маяка.	Время учрежденія.	Въ чемъ вѣдѣніи.	П Р И М Ъ Ч А Н І Я.
	№	уровня моря.				
112	39	22	Канделябрь верхняя поло- вина бѣлая, ниж- няя—красная.	894 903	Д. Б. М.	Верхній огонь <i>бѣлый</i> , нижній— <i>красный</i> . Огни одинъ надъ другимъ.
113	34	17	Канделябрь верхняя полови- на красная, ниж- няя—бѣлая.	894	Д. Б. М.	Верхній огонь <i>красный</i> , нижній— <i>бѣлый</i> . Огни одинъ надъ другимъ.
114	29	12	Зеленый кан- делябрь.	894	Д. Б. М.	
115	29	12	Красный кан- делябрь.	894	Д. Б. М.	
116	73	70	Четыреуголь- ная деревянная башня съ косыми подпорами; окра- шена 3-мя вер- тикальными по- лосами: средняя бѣлая, а крайнія красныя.	902	Д. Б. М.	Верхній огонь <i>красный</i> , нижній— <i>бѣлый</i> .
117	108	80	Такой-же какъ передній, но съ шаромъ на вер- шинѣ.	—	Д. Б. М.	Нижній огонь <i>красный</i> , верхній <i>бѣлый</i> ; створъ съ переднимъ по R. NO—SW 68° 43,8' ведетъ посрединѣ входныхъ западныхъ во- ротъ.

№	Названіе маяка.	Положеніе.	Широта N.	Долгота O.	Число и цвѣтъ огней. <i>Туманный сигналъ.</i>	Характеръ огня.	Періодъ.	Горизонтъ въ миляхъ.
118	ЛИБАВА — П. ИМИ. АЛЕКСАНДРА III.	Сѣверный на головѣ N мола.	—	—	1 Красный.	Миг.	—	—
119		Южный на головѣ S мола.	—	—	1 Зеленый. <i>Колоколъ.</i>	Миг.	—	—
120	Погранич- ный. ⊙ 6.	На курляндскомъ берегу у деревни Палпензе.	56° 09'	21° 02'	1 Бѣлый.	Пр.	Пять сек.	9,5

№	Высота огня отъ		Описаніе маяка.	Время учрежденія.	Въ чемъ вѣдѣнъ.	ПРИМѢЧАНІЯ.
	уровня моря.	основ.				
118	—	—	—	902	Д. Б. М.	Спеціально для входа и выхода земле- черпательныхъ машинъ, портовыхъ судовъ и паровыхъ катеровъ въ ночное время.
119	—	—	—	902	Д. Б. М.	
120	69	63	Желтая, де- ревянная, четы- реугольная съ косыми подпо- рами башня.	890 898	Д. Б. М.	Каждыя пять секундъ, одинъ короткій, но сильный проблескъ. Телефонъ.

№	Названіе маяка.	Положеніе.	Широта N.	Долгота O.	Число и цвѣтъ огней. Туманный сигналъ.	Характеръ огня.	Періодъ.	Горизонтъ въ миляхъ.
С ъ в е р н ы й								
121	Веркколота. (⊙).	Плавуцій маякъ у мели на глубинѣ 12 с.	60° 17'	28° 47'	1 Красный. <i>Сирена.</i>	Пст.	—	6,2 7,6
122	Віэркъ-зундскій. (⊙).	На мысѣ Виртаніеми, на вышкѣ лоцъвахты.	60 21	28 38	1 Бѣло-красный. Красный и зеленый.	} Пер. } Пр.	—	7,3
123	Створные огни Кунинкааніеми. (⊙).	Нижній на островѣ Віэркэ.	60 20	28 37	1 Бѣло-красный. Красный и зеленый.	} Пер. } Пр.	—	5,5
124		Верхній на островѣ Віэркэ.	60 20	28 38	1 Бѣло-красный.	Пер.	—	7,5

Высота огня отъ:		Описание маяка.	Время учрежденія.	Въ чьемъ вѣдѣніи.	П Р И М Ъ Ч А Н І Я .	
№	уровня моря. основ.					
б е р е г њ .						
121	29	— Шара 44¼.	Красноедвух- мачтовое, съ бѣлою надписью по обимъ бор- тамъ „Werkko- motala“; на фокъ мачтѣ шаръ.	884	Д. М. Ф.	Огонь на передней мачтѣ. <i>Сирена</i> производить каждую минуту 4 послѣ- довательныхъ звука продолжительностью 8 сек. каждый. Если сирена не дѣйствуетъ, звонятъ въ колоколь. На маякѣ лоцмана. Сигнализациа ракетами для предупрежде- нія судовъ, курсъ которыхъ ведетъ къ опас- ности.
122	41	29	Бѣлый фонарь на вышкѣ лоц- вахты.	885 902	Д. М. Ф.	Отъ SO 56° до SO 50° <i>зеленый</i> пр.; отъ SO 50° до SO 44° <i>бѣло-красный</i> пер.; отъ SO 44° до SW 35° <i>красный</i> пр.; отъ SW 35° до NW 75° <i>зеленый</i> пр.; отъ NW 75° до NW 65° <i>бѣло-красный</i> пер.; отъ NW 65° до NW 30° <i>красный</i> пр. Оптическая дальность огня: къ морю бѣ- лаго 12,2; краснаго 9; зеленаго 9,5 мили; къ заливу: бѣлаго 11,9; краснаго 8 и зеленаго 8,5 мили. Лоцманская станція.
123	23	6	Бѣлая, восьми- угольная башня.	902	Д. М. Ф.	Отъ SO 89° до NO 79° <i>красный</i> пр.; отъ NO 79° до NO 3° <i>бѣло-красный</i> пер.; отъ NO 3° до NW 13° <i>зеленый</i> пр.; отъ NW 13° до NW 24° <i>красный</i> пр.; отъ NW 24° до NW 54° <i>бѣло-красный</i> пер. Оптическая дальность огня: бѣлаго 7,5; крас- наго и зеленаго 4,5 мили.
124	42	22	Бѣлая, восьми- угольная башня, на установкѣ изъ углового желѣза.	902	Д. М. Ф.	Свѣтитъ отъ NW 7½° до NW 52½°. Оптическая дальность огня: бѣлаго 8; крас- наго 4,5 мили.

№	Название маяка.	Положение.	Широта N.	Долгота O.	Число и цветъ огней. Туманный сигналъ.	Характеръ огня.	Періодъ.	Горизонтъ вт. мильяхъ.	
125	Альвати- ніеми. (⊙).	На N мысъ Пейсари.	60° 28'	28° 28'	1	Бѣло-красный и зеленый.	Пер. Пр.	—	8,5
126	Тупоран- сари или Рогель. (⊙).	На скалѣ Рогель у NW мыса о-ва Тупорансари.	60 34	28 26	1	Бѣло-красный.	Пер.	около 26разъ въ одну мин.	5,7
127	Тупора- эстра. (⊙).	На SO мысъ острова Тупорансари.	60 34	28 28	1	Бѣло-красный и зеленый.	Пер. Пр.	—	4,6
128	Лоць-вах- та Тупо- рансари.	На NW мысъ острова Тупорансари.	60 34	28 27	1	Зеленый.	Пст.	—	4

№	Высота огня отъ:		Описание маяка.	Время учрежденія.	Въ чьемъ вѣдѣніи.	П Р И М Ъ Ч А Н І Я .
	уровня моря.	основ.				
125	55	46	Бѣлая, круглая будка; на установкѣ изъ углового желѣза.	883 902	Д. М. Ф.	Отъ SO 75° до NW 6° <i>красный</i> пр.; отъ NW 6° до NW 12° <i>бѣло-красный</i> пер.; отъ NW 12° до NW 53° <i>зеленый</i> пр.; отъ NW 53° до SW 89° <i>красный</i> пр.; отъ SW 89° до SW 67° <i>бѣло-красный</i> пер. Оптическая дальность огня: бѣлаго 6; красного и зеленого 3,5 мили. Створъ съ огнемъ Рондо по R. SW—NO 73°.
126	25	12	Фонарь снаружи бѣлой четырехугольной деревянной будки на желѣзной установкѣ.	888 890	Д. М. Ф.	Свѣтитъ отъ NO 69° черезъ N, W и S до SO 20°. Оптическая дальность огня: бѣлаго 6; красного 3,5 мили. У маяка находится лоцмана.
127	16	5	Фонарь снаружи бѣлой четырехугольной будки.	891 902	Д. М. Ф.	Отъ NW 25° до NO 38° <i>зеленый</i> пр.; отъ NO 38° до NO 45° <i>бѣло-красный</i> пер.; отъ NO 45° до NO 80° <i>красный</i> пр. Оптическая дальность огня: бѣлаго 6; красного и зеленого 3,5 мили.
128	16	4	Въ окнѣ бѣлаго лоцманскаго сторожевого дома.	891	Д. М. Ф.	Свѣтитъ отъ NO 60° до NO 70°. Оптическая дальность огня 6 миль. Лоцманская станція.

№	Названіе маяка.	Положеніе.	Широта N.	Долгота O.	Число и цвѣтъ огней. <i>Туманный сигналъ.</i>	Характеръ огня.	Періодъ.	Горизонтъ въ миляхъ.
129	Т р а н з у н д ск і е с т в ор ны е о г н и.	Нижній на W берегу острова Урансари.	60° 37'	28° 35'	1 Бѣло-красный.	Пер.	—	5,3
130		Верхній на W берегу острова Урансари.	60 37	28 35	1 Бѣло-красный.	Пер.	—	7,5
131		Нижній на сваяхъ въ 100 саж. отъ Омыса острова Сонюнсари.	60 37	28 34	1 Бѣло-красный.	Пер.	—	3,5
132		Верхній на островѣ Суицсари.	60 38	28 34	1 Бѣло-красный.	Пер.	—	5,8
133		Нижній на концѣ казеннойбатарейной пристани на островѣ Урансари.	60 38	28 35	1 Красный.	Пст.	—	3,5
134		Верхній на берегу острова Урансари.	60 38	28 35	1 Красный.	Пст.	—	5,2
135		Нижній на сваяхъ близъ фарватера.	60 38	28 36	1 Бѣлый.	Пст.	—	4,1
136		Верхній на N сторонѣ острова Равенсари.	60 39	28 36	1 Бѣлый.	Пст.	—	5,6

№	Высота огня отъ:		Описаніе маяка.	Время учрежденія.	Въ чемъ вѣдѣніи.	П Р И М Ъ Ч А Н І Я .
	уровня мори.	основ.				
129	21	13	Бѣлая, круглая башня.	889 893	Д. М. Ф.	Свѣтитъ отъ SW 39 ¹ / ₂ ° до SW 84 ¹ / ₂ °. Створъ огней по R. NO—SW 62°
130	43	13	Бѣлая, круглая башня.	889 893	Д. М. Ф.	
131	10	—	Зеленый фонарь на красныхъ сваяхъ.	889 903	Д. М. Ф.	Свѣтятъ отъ SW 10° черезъ S до SO 10°. Створъ огней по R. SO—NW 0° 30'. Оптическая дальность огня: бѣлаго 6, красного 3,5.
132	26	10	Зеленый фонарь на бѣломъ столбѣ.	889 903	Д. М. Ф.	
133	10	—	Зеленый фонарь на бѣломъ столбѣ.	889	Д. М. Ф.	Створъ огней по R. NO—SW 49°. Оптическая дальность огня 2 мили.
134	20	16	Зеленый фонарь на бѣломъ столбѣ.	889	Д. М. Ф.	
135	13	—	Зеленый фонарь.	889	Д. М. Ф.	Створъ огней по R. NO—SW 25°. Оптическая дальность огня 3,5 мили.
136	24	20	Зеленый фонарь на бѣломъ столбѣ.	889	Д. М. Ф.	

№	Названіе маяка.	Положеніе.	Широта N.	Долгота O.	Число и цвѣтъ огней. <i>Туманный сигналъ.</i>	Характеръ огня.	Періодъ.	Горизонтъ въ миляхъ.
137	Т Р А Н З У Н Д С К І Е С Т В О Р Н Ы Е О Г Н И.	На O берегу острова Равенсари.	60° 38'	28° 35'	1 Зеленый.	Пст.	—	7,2
138		На сваяхъ по N сторону O входа въ Транзундскій поворотъ.	60 38	28 36	1 Бѣло-красный.	Пер.	—	4,1
139		Нижній на W островѣ Кельпсари.	60 41	28 42	1 Бѣлый.	Пст.	—	4,9
140		Верхній на среднемъ островѣ Кельпсари въ про-сѣкѣ.	60 42	28 42	1 Бѣлый.	Пст.	—	8,2
141		Нижній на островѣ Лепелуото.	60 41	28 43	1 Бѣлый и зеленый.	Пст.	—	4,3
142		Верхній на SW сторонѣ острова Купонесари.	60 41	28 44	1 Зеленый.	Пст.	—	5,5
143		Нижній на островѣ Пикардуюто.	60 41	28 43	1 Красный и зеленый.	Пст.	—	4,4
144		Верхній на мысѣ Терваніемп.	60 43	28 45	1 Бѣлый и красный.	Пер.	—	7,4

№	Высота огня отъ:		Описание маяка.	Время учрежденія.	Въ чемъ вѣдѣнн.	П Р И М Ъ Ч А Н І Я .
	уровня моря.	основ.				
137	39	9	Зеленый фонарь на бѣломъ столбѣ.	889	Д. М. Ф.	Оптическая дальность огня 2 мили.
138	13	—	Зеленый фонарь на бѣлыхъ и красныхъ сваяхъ.	889 904	Д. М. Ф.	Свѣтитъ отъ NW 77° черезъ W, S и O до NO 43½°. Оптическая дальность огня: бѣлаго 6, красного 3,5 мили.
139	18	13	Зеленый фонарь на бѣломъ столбѣ.	889	Д. М. Ф.	Створъ огней по R. NO—SW 43°. Оптическая дальность огня 5 миль.
140	52	22	Зеленый фонарь на бѣломъ столбѣ.	889	Д. М. Ф.	
141	14	11	Зеленый фонарь на бѣломъ столбѣ.	889	Д. М. Ф.	Отъ NW 49° до NO 36° <i>бѣлый</i> огонь; отъ SW 53° до NW 49° <i>зеленый</i> огонь. Створъ огней по R. NO—SW 62°.
142	23	16	Зеленый фонарь на бѣломъ столбѣ.	889	Д. М. Ф.	
143	15	11	Зеленый фонарь на бѣломъ столбѣ.	889	Д. М. Ф.	Оптическая дальность огня 3 мили. Отъ SW 45° до SO 59° <i>красный</i> ; отъ SO 59° до NO 34° <i>зеленый</i> огонь. Створъ огней по R. NO—SW 36½°.
144	41	27	Бѣлая круглая башня на установкахъ изъ углового железа.	889 894	Д. М. Ф.	

№	Названіе маяка.	Положеніе.	Широта N.	Долгота O.	Число и цвѣтъ огней. <i>Туманный сигналъ.</i>	Характеръ огня.	Періодъ.	Горизонтъ въ миляхъ.
145	Транзундскіе створные огни:	Набольшомъ камнѣ у N мыса острова Купонесари.	60° 42'	28° 44'	1 Бѣлый и красный.	Пст.	—	4,4
146		Нижній на сваяхъ у мели Паппиніеми.	60 42	28 44	1 Бѣлый.	Пст.	—	4,2
147		Верхній на горѣ у казенной пристани въ Панцарлахти.	60 42	28 46	1 Красный.	Пст.	—	6,3
148	Выборгскій Эвре. <i>Электрический.</i>	На S валѣ города.	60 43	28 45	1 Красный.	Пст.	—	7,9
149	Выборгскій Недре. <i>Электрический.</i>	На берегу моря къ S отъ южныхъ валовъ города.	60 42	28 45	1 Красный.	Пст.	—	7
150	Хампирскій. <i>Электрический.</i>	На оконечности набережной гавани.	60 43	28 45	1 Фиолетовый.	Пст.	—	6
151	Рондо. (⊙).	На островѣ.	60 27	28 23	1 Бѣло-красный. Красный и зеленый.	Пер. Пр.	—	5,5

№	Высота огня отъ:		Описание маяка.	Время учрежденія.	Въ чемъ вѣдѣни.	П Р И М Ъ Ч А Н І Я .	
	уровня моря.	основ.					
145	15	8	Зеленый фонарь на бѣломъ столбѣ.	889	Д. М. Ф.	Отъ SO 5° черезъ S и W до NW 47° <i>бѣлый</i> огонь; отъ NW 47° черезъ N до NO 59° <i>красный</i> огонь. Оптическая дальность огня: бѣлаго 5; красного 3 мили.	
146	14	—	Фонарь зеленый, свѣтъ бѣлый и красный.	889	Д. М. Ф.	Створъ огней по R. NO—SW 71°.	
147	30	17	Фонарь зеленый шесть бѣлый и красный.	889	Д. М. Ф.		Оптическая дальность огня: бѣлаго 4,5; красного 3,5 мили.
148	48	22	Шаровой фонарь на желтомъ столбѣ.	904	Гор. Выборга.		
149	38	38	Шаровой фонарь на желтомъ столбѣ.	904	Гор. Выборга.		
150	28	24	Фонарь на желтомъ столбѣ.	904	Гор. Выборга.	Свѣтитъ отъ SO 7° до SO 30°.	
151	23	15	Бѣлая, круглая башня, на установкахъ изъ углового желѣза.	883 902	Д. М. Ф.	Отъ NO 73° до NO 57° <i>красный</i> пр.; отъ NO 57° до NO 34° <i>бѣло-красный</i> пер.; отъ NO 34° до NO 20° <i>зеленый</i> пр.; отъ NO 20° до NO 7° <i>красный</i> пр.; отъ NO 7° до NW 18° <i>бѣло-красный</i> пер.; отъ NW 18° до NW 67° <i>зеленый</i> пр.; отъ NW 67° до SW 76° <i>красный</i> пр.; отъ SW 76° до SW 67° <i>бѣло-красный</i> пер.; отъ SW 67° до SW 62° <i>зеленый</i> пр. Створъ съ огнемъ Альватіеніеми по R. SW—NO 73°. Оптическая дальность огня: бѣлаго 6; красного и зеленого 3,5 мили.	

№	Названіе маяка.	Положеніе.	Широта N.	Долгота O.	Число и цвѣтъ огней. <i>Туманный сигналъ.</i>	Характеръ огнѣ.	Періодъ.	Горизонтъ въ миляхъ.
152	Эдвардс- грудъ.	Освѣщаемый баканъ около Мыса Крюссерортъ на S сторонѣ банки.	60° 30'	28° 17'	1 Бѣлый.	Пр.	5 сек.	3,4
153	Орисари. (⊙).	На S мысѣ острова.	60 30	28 11	1 Бѣло-красный. Зеленый и красный.	{ Пер. Пр.	—	4,4
154	Галли. (⊙).	На скалѣ.	60 24	28 09	1 Бѣлый.	Пр. Гр.	7 сек.	4,8
155	Лилла Фискарь. (⊙).	На S сторонѣ острова.	60 29	28 07	1 Бѣло-красный. Зеленый и красный.	{ Пер. Пр.	—	13,8

№	Высота огня отъ		Описание маяка.	Время учрежденія.	Въ чемъ вѣдѣнн.	П Р И М Ъ Ч А Н І Я.
	уровня моря.	ослон.				
152	9	—	Желѣзный баканъ, фонарь красный.	901	Д. М. Ф.	Проблески продолжительностью 0,5 сек. черезъ каждыя 5 сек. Освѣщается съ открытія навигаціи до 2 Ноября. Оптическая дальность огня 5 миль.
153	15	10	Бѣлая, восьмиугольная башня, на гранитномъ фундаментѣ.	906	Д. М. Ф.	Отъ NO 71° до SO 75° <i>зеленый</i> пр.; отъ SO 75° до SO 46° <i>бѣло-красный</i> пер.; отъ SO 46° до SO 15° <i>красный</i> пр.; отъ SO 15° до SW 18° <i>зеленый</i> пр.; отъ SW 18° до SW 45° <i>бѣло-красный</i> пер.; отъ SW 45° до SW 82° <i>красный</i> пр. Оптическая дальность огня: бѣлаго 9; красного и зеленого 4,5 мили.
154	18	8	Фонарь на столбѣ съ тремя цѣпными штатгами; фонарь и столбѣ красные.	902 907	Д. М. Ф.	Каждыя 6 сек. два проблеска въ 0,4 сек. каждый. Оптическая дальность огня 5 миль.
155	57	42	Бѣлая, восьмиугольная, желѣзная башня на установкѣ изъ углового желѣза. Установка съ SO и SW сторонъ обшита досками бѣлаго цвѣта съ промежутками въ 5 дюймовъ.	891 908	Д. М. Ф.	Отъ NO 60° до NO 70° <i>зеленый</i> пр.; отъ NO 70° до NO 78° <i>бѣло-красный</i> пер.; отъ NO 78° до SO 82° <i>красный</i> пр.; отъ SO 82° до SO 10° <i>зеленый</i> пр.; отъ SO 10° до SW 68° <i>бѣло-красный</i> пер.; отъ SW 68° до NW 87° <i>красный</i> пр. Оптическая дальность огня: бѣлаго 6; красного и зеленого 3,5 мили.

№	Названіе маяка.	Положеніе.	Широта N.	Долгота O.	Число и цвѣтъ огней. <i>Туманный сигналъ.</i>	Характеръ огня.	Періодъ.	Горизонтъ въ миляхъ.	
156	Стура Фискарь или Видшеръ. (⊙).	На O островѣ изъ группы острововъ Видшеръ.	60° 25'	27° 58'	1	Бѣло-красный.	{ Пер.	—	4,9
						Красный и зеленый.	{ Пр.		
157	Дальшеръ. (⊙).	На островѣ.	60 29	27 57	1	Бѣло-красный.	{ Пер.	—	5,4
						Зеленый и красный.	{ Пр.		
158	Хеминкилетто. (⊙).	На небольшой скалѣ.	60 27	27 52	1	Бѣло-красный.	{ Пер.	—	5,5
						Зеленый и красный.	{ Пр.		
159	Пукіонсари. (⊙).	На S мысѣ острова.	60 26	27 49	1	Бѣло-красный.	{ Пер.	—	4,4
						Зеленый и красный.	{ Пр.		

№	Высота огня отъ:		Описание маяка.	Время учрежденія.	Въ чемъ вѣдѣни.	П Р И М Ъ Ч А Н І Я.
	уровня моря.	основ.				
156	18	4	Бѣлый, дере- вянный домъ.	884 902	Д. М. Ф.	Отъ S до SO 22° <i>красный</i> пр.; отъ SO 22° до NW 8° <i>бѣло-красный</i> пер.; отъ NW 8° до NW 23° <i>зеленый</i> пр. Оптическая дальность огня: бѣлаго 6; краснаго и зеленаго 3,5 мили.
157	22	4	Фонарь на стѣнѣ бѣлой четыреуголь- ной будки.	884 902	Д. М. Ф.	Отъ SO 79° до SO 59° <i>зеленый</i> пр.; отъ SO 59° до SW 5° <i>бѣло-красный</i> пер.; отъ SW 5° до SW 46° <i>красный</i> пр.; отъ SW 46° до NW 61° <i>зеленый</i> пр.; отъ NW 61° до NW 30° <i>бѣло-красный</i> пер. Оптическая дальность огня: бѣлаго 6; краснаго и зеленаго 3,5 мили.
158	23	13	Бѣлая, вось- миугольная же- лѣзная башня на установкахъ изъуглового же- лѣза, обшитыхъ листовымъ же- лѣзомъ.	902	Д. М. Ф.	Отъ NO 53° до NO 87° <i>зеленый</i> пр.; отъ NO 87° до SO 73° <i>бѣло-красный</i> пер.; отъ SO 73° отъ SW 14° <i>красный</i> пр.; отъ SW 14° до SW 75° <i>зеленый</i> пр.; отъ SW 75° до SW 78° <i>бѣло-красный</i> пер.; отъ SW 78° до NW 72° <i>красный</i> пр. Оптическая дальность огня: бѣлаго 7,5; краснаго и зеленаго 4,5 мили.
159	15	10	Бѣлая, восьми- угольная желѣз- ная башня на каменномъ фун- даментѣ.	902	Д. М. Ф.	Отъ NO 64° до NO 86° <i>зеленый</i> пр.; отъ NO 86° до SO 87° <i>бѣло-красный</i> пер.; отъ SO 87° до SO 53° <i>красный</i> пр.; отъ SO 53° до SO 20° <i>зеленый</i> пр.; отъ SO 20° до S <i>бѣло-красный</i> пер.; отъ S до SW 20° <i>красный</i> пр.; отъ SW 20° до SW 50° <i>зеленый</i> пр.; отъ SW 50° до SW 86° <i>бѣло-красный</i> пер.; отъ SW 86° до SW 89° <i>красный</i> пр.; отъ SW 89° до NW 86° <i>зеленый</i> пр.; отъ NW 86° до NW 80° <i>бѣло-красный</i> пер.; отъ NW 80° до NW 75° <i>красный</i> пр. Оптическая дальность огня: бѣлаго 7; краснаго и зеленаго 4,5 мили.

№	Названіе маяка.	Положеніе.	Широта N.	Долгота O.	Число и цвѣтъ огней. <i>Туманный сигналъ.</i>	Характеръ огня.	Періодъ.	Горизонтъ въ миляхъ.
160	Сантіо. (⊙).	На SW мысѣ острова.	60° 27'	27° 45'	1 Бѣло-красный.	} Пер.	—	4,1
161	Парріо. (⊙).	На O берегу острова.	60 28	27 44	1 Бѣло-красный.	} Пер.	—	6,5
162	Писисари. (⊙).	На N мысѣ острова.	60 27	27 39	1 Бѣло-красный. Зеленый и красный.	} Пер. } Пр.	—	4,8
163	Мустама. (⊙).	На камнѣ къ NW отъ острова.	60 27	27 34	1 Бѣло-красный. Зеленый и красный.	} Пер. } Пр.	—	4,6

№	Высота огня отъ:		Описание маяка.	Время учрежденія.	Въ чемъ вѣдѣнн.	П Р И М Ъ Ч А Н І Я.
	уровня моря.	основ.				
160	13	6	Бѣлая, восьми- угольная, желѣз- ная башня на каменномъ фун- даментѣ.	902	Д. М. Ф.	Свѣтитъ отъ SO 32 ¹ / ₂ ° до SO 77 ¹ / ₂ °. } Створъ огней по R. SO—NW 55°.
161	33	16	Бѣлая, восьми- угольная, желѣз- ная башня на установкахъ изъ углового желѣза.	902	Д. М. Ф.	Свѣтитъ отъ SO 32 ¹ / ₂ ° до SO 77 ¹ / ₂ °. Оптическая дальность огня: бѣлаго 7, крас- наго 4,5 мили.
162	18	12	Бѣлая, восьми- угольная, желѣз- ная башня, на каменномъ фун- даментѣ.	902	Д. М. Ф.	Отъ SO 79° до SO 83° <i>красный</i> пр.; отъ SO 83° до SO 86° <i>бѣло-красный</i> пер.; отъ SO 86° до NO 7° <i>зеленый</i> пр.; отъ NO 7° до NW 37° <i>красный</i> пр.; отъ NW 37° до NW 83° <i>бѣло-красный</i> пер.; отъ NW 83° до SW 83° зеленый пр. Оптическая дальность огня: бѣлаго 7; крас- наго и зеленого 4,5 милл.
163	16	16	Бѣлая, восьми- угольная, желѣз- ная башня на установкахъ пок- рытыхъ листо- вымъ желѣзомъ, на каменномъ фундаментѣ.	902	Д. М. Ф.	Отъ NO 71° до NO 76° <i>зеленый</i> пр.; отъ NO 76° до NO 78° <i>бѣло-красный</i> пер.; отъ NO 78° до SO 63° <i>красный</i> пр.; отъ SO 63° до SW 10° <i>зеленый</i> пр.; отъ SW 11° до SW 25° <i>бѣло-красный</i> пер.; отъ SW 25° до NW 78° <i>красный</i> пр. Оптическая дальность огня: бѣлаго 7,5; краснаго и зеленого 4,5 мили.

№	Названіе маяка.	Положеніе.	Широта N.	Долгота O.	Число и цвѣтъ огней. <i>Туманный сигналъ.</i>	Характеръ огня.	Періодъ.	Горизонтъ въ миляхъ.
164	Мустамаа сѣдра. (⊙).	На SW мысъ острова.	60° 26'	27° 34'	1 Бѣло-красный. Зеленый и красный.	Пер. Пр.	—	4
165	ХАЯШЕРЬ. Эйстин-кари. (⊙).	На большомъ камнѣ группы Хаяшеръ.	60 30	27 09	1 Бѣло-красный. Зеленый и красный.	Пер. Пр.	—	8,1
166	Хилло-ниѣми. (⊙).	На W мысъ острова.	60 31	27 09	1 Бѣло-красный.	Пер.	—	9,1
167	Улькео-кари. (⊙).	На большой скалѣ.	60 31	27 12	1 Бѣло-красный. Зеленый и красный.	Пер. Пр.	—	4,4

Ф Р И Д Р И Х С Г А М С К І Й Ф А Р В А Т Е Р Ъ

№	Высота огня отъ		Описание маяка.	Время учрежденія.	Въ чьомъ вѣдѣнн.	П Р И М Ъ Ч А Н І Я.
	уровни мори.	основ.				
164	12	11	Бѣлая, восьми- угольная, желѣз- ная башня.	903	Д. М. Ф.	Отъ SO 78° до SO 63° <i>зеленый</i> пр.; отъ SO 63° до SO 54° <i>бѣло-красный</i> пер.; отъ SO 54° до SW 41° <i>красный</i> пр.; отъ SW 41° до NW 63° <i>зеленый</i> пр.; отъ NW 63° до NW 59° <i>бѣло-красный</i> пер.; отъ NW 59° до NW 36° <i>красный</i> пр. Оптическая дальность огня: бѣлаго 7,5; красного и зеленого 4,5 мили.
165	50	50	Бѣлая, восьми- угольная, желѣз- ная башня, на установкахъ изъ углового желѣза, на гранитномъ фундаментѣ.	903	Д. М. Ф.	Отъ SO 72° до SO 66° <i>зеленый</i> пр.; отъ SO 66° до SO 64° <i>бѣло-красный</i> пер.; отъ SO 64° до SO 58° <i>красный</i> пр.; отъ SO 22 ¹ / ₂ ° до SW 22 ¹ / ₂ ° <i>бѣло-красный</i> пер. Оптическая дальность огня: бѣлаго 10; красного и зеленого 5 миль. } Створъ огней по R. NW—SO 4°.
166	63	19	Бѣлая, восьми- угольная, желѣз- ная башня, на бѣлыхъ установ- кахъ изъ угло- вого желѣза.	903	Д. М. Ф.	Свѣтитъ отъ SO 22 ¹ / ₂ ° до SW 22 ¹ / ₂ °. Оптическая дальность огня: бѣлаго 10; крас- наго 5 миль.
167	15	15	Бѣлая, восьми- угольная, желѣз- ная башня, на бѣлыхъ установ- кахъ изъ угло- вого желѣза.	903	Д. М. Ф.	Отъ NW 22° до NW 10° <i>зеленый</i> пр.; отъ NW 10° до NW 5° <i>бѣло-красный</i> пер.; отъ NW 5° до NO 20° <i>красный</i> пр.; отъ NO 20° до NO 34° <i>зеленый</i> пр.; отъ NO 34° до SO 50° <i>бѣло-красный</i> пер.; отъ SO 50° до SO 43° <i>красный</i> пр.; отъ SO 43° до SO 24° <i>зеленый</i> пр.; отъ SO 24° до SO 16° <i>бѣло-красный</i> пер.; отъ SO 16° до SW 9° <i>красный</i> пр.; отъ SW 9° до SW 38° <i>зеленый</i> пр.; отъ SW 38° до SW 44° <i>бѣло-красный</i> пер.; отъ SW 44° до SW 81° <i>красный</i> пр. Оптическая дальность огня: бѣлаго 7; крас- наго и зеленого 4,5 мили.

№	Названіе маяка.	Положеніе.	Ширина N.	Долгота O.	Число п цвѣтъ огней. <i>Туманный сигналъ.</i>	Характеръ огни.	Періодъ.	Горизонтъ въ миляхъ.
168	Вилла-ніеми. (⊙) ФРИДРИХСГАМСКІЙ ФАРВАТЕРЪ.	На W сторонѣ мыса.	60° 31'	27° 13'	1 Бѣло-красный. Зеленый и красный.	{ Пер. Пр.	—	3,6
169	Кивиеари. (⊙). ФАРВАТЕРЪ ВЪ АСПЕ.	На скалѣ къ O отъ башни Аспе.	60 18	27 14	1 Бѣло-красный. Зеленый и красный.	{ Пер. Пр.	—	5,9
170	Вейткари. (⊙). ФАРВАТЕРЪ	На скалѣ.	60 16	27 16	1 Бѣло-красный. Зеленый и красный.	{ Пер. Пр.	—	8,2

№	Высота огня отъ.		Описание маяка.	Время учрежденія.	Въ чемъ вѣднѣи.	П Р И М Ъ Ч А Н І Я .
	уровни вора.	основ.				
168	10	5	Бѣлая, восьми- угольная, желѣз- ная башня.	903	Д. М. Ф.	Отъ SW 45° до SW 60° <i>зеленый</i> пр.; отъ SW 60° до SW 67° <i>бѣло-красный</i> пер.; отъ SW 67° до NW 73° <i>красный</i> пр.; отъ NW 73° до NW 36° <i>зеленый</i> пр.; отъ NW 36° до NW 32° <i>бѣло-красный</i> пер.; отъ NW 32° до NW 12° <i>красный</i> пр. Оптическая дальность огня: бѣлаго 6,5; краснаго и зеленаго 4 мили.
169	26	12	Бѣлая, круг- лая желѣзная будка.	884 902	Д. М. Ф.	Отъ SO 59° до SO 44° <i>зеленый</i> пр.; отъ SO 44° до SO 34° <i>бѣло-красный</i> пер.; отъ SO 34° до SW 45° <i>красный</i> пр.; отъ SW 45° до NW 45° <i>зеленый</i> пр.; отъ NW 45° до NW 34° <i>бѣло-красный</i> пер.; отъ NW 34° до NW 18° <i>красный</i> пр. Оптическая дальность огня: бѣлаго 6; краснаго и зеленаго 3,5 мили. } Створъ огней по R. NWtN—SOtS.
170	52	26	Бѣлая, восьми- угольная, же- лѣзная башня, на установкахъ изъ углового желѣза.	884 903	Д. М. Ф.	Отъ NW 46° до NW 39° <i>зеленый</i> пр.; отъ NW 39° до NW 9° <i>бѣло-красный</i> пер.; отъ NW 9° до NO 65° <i>красный</i> пр.; отъ NO 65° до SO 76° <i>зеленый</i> пр.; отъ SO 76° до W 20° <i>бѣло-красный</i> пер.; отъ SW 20° до SW 33° <i>красный</i> пр. Оптическая дальность огня: бѣлаго 9,5; краснаго и зеленаго 5 миль; къ морю—къ берегу бѣлаго 6,5; краснаго и зеленаго 4 мили.

№	Названіе маяка.	Положеніе.	Широта N.	Долгота O.	Число и цвѣтъ огней. <i>Туманный сигналъ.</i>	Характеръ огни.	Періодъ.	Горизонтъ въ миляхъ.
171	Ранкэ. (⊙).	На островѣ.	60° 22'	26° 59'	1 Бѣло-красный.	} Пер.	—	7,4
					Зеленый и красный.			
172	Котка.	Нижній. На SW берегу острова.	60 27	26 57	1 Бѣло-красный.	} Пер.	—	4,5
173		Верхній. На NW 22 ¹ / ₂ ° отъ нижняго, въ разстояніи 0,6 мили.	60 28	26 57	1 Бѣло-красный.			
174	Кукоури.	На островѣ.	60 26	27 00	1 Бѣло-красный.	} Пер.	около 50разъ въ минуту.	3
175	Лаукас-неми. Кутцель-мулле.	На NW мысѣ остров Кутцель-мулле.	60 27	27 02	1 Бѣло-красный.			

№	Высота огня отъ:		Описание маяка.	Время учрежденія.	Въ чьемъ вѣдѣніи.	П Р И М Ъ Ч А Н І Я .
	Углубина моря	основ.				
7.4	171	41 24	Бѣлая, круглая желѣзная башня, на бѣлыхъ, желѣзныхъ, сквозныхъ подпорахъ.	884 902	Д. М. Ф.	Отъ NO 30° до SO 70° <i>зеленый</i> пр.; отъ SO 70° до SO 62° <i>бѣло-красный</i> пер.; отъ SO 62° до SO 40° <i>красный</i> пр.; отъ SO 40° до SO 10° <i>зеленый</i> пр.; отъ SO 10° до SO 5° <i>бѣло-красный</i> пер.; отъ SO 5° до SW 28° <i>красный</i> пр.; отъ SW 28° до NW 73° <i>бѣло-красный</i> пер. Оптическая дальность огня: бѣлаго 6,5; красного 4; зеленого 4,5 мили. Усиленного свѣта въ сторону Аспэ бѣлаго 12; красного и зеленого 6 миль.
4.5	172	15 6	Бѣлая, круглая, желѣзная башня.	898	Д. М. Ф.	Оптическая дальность огня: бѣлаго 6,5; красного 4 мили. } Створъ огней по R. NW—SO22½°.
6.9	173	36 22	Бѣлая, круглая, желѣзная башня, на сквозныхъ желѣзныхъ подпорахъ.	898	Д. М. Ф.	Оптическая дальность огня: бѣлаго 6,5; красного 4 мили.
8	174	7 5	Бѣлая, круглая будка.	884 889	Д. М. Ф.	Освѣщаютъ уголь въ 30° въ обѣ стороны отъ створа. Створъ огней по R. SWtW—NOtO. Оптическая дальность огня: бѣлаго 6; красного 3,5 мили.
5	175	19 16	Бѣлая, круглая будка на установкахъ изъ углового желѣза.	884 899	Д. М. Ф.	

№	Названіе маяка.	Положеніе.	Широта N.	Долгота O.	Число и цвѣтъ огней. <i>Туманный сигналъ.</i>	Характеръ огня.	Періодъ.	Горизонтъ въ миляхъ.
176 177 178 179 180	Пиркѣри. (⊙). Тіутинѣ. (⊙). Кусиненъ. Гаванскіе огни Котка.	На NW берегу острова.	60° 28'	27° 00'	1 Бѣло-красный.	} Пер.	—	4,8
		На SW мысѣ острова.	60 28	27 00	1 Бѣло-красный.			
		На островѣ Кузя-сари.	60 28	26 59	1 Красный.	Пст.	—	8,2
		1) На N надводной скалѣ въ разстояніи около 1/2 кабельтова отъ острова Хіетаненъ.	60 29	26 58	1 Бѣлый.	Пст.	—	3,6
		2) На средней надводной скалѣ въ разстояніи около 1,3 кабельтова отъ O берега острова Хіетаненъ.	60 29	26 58	1 Зеленый.	Пст.	—	3,6

Порядокъ въ спискѣ.	Высота огня отъ:		Описание маяка.	Время учрежденія.	Въ чемъ видны.	П Р И М Ъ Ч А Н І Я .
	№	уровни моря.				
4,8	176	81	18	Бѣлая, круглая башня на бѣлыхъ установкахъ изъ углового желѣза.	893 Д. М. Ф.	Отъ S черезъ W до NW 23 ¹ / ₂ ° по компасу. Створъ огней по R. SW—NO 15°.
6,6	177	33	26	Бѣлая, круглая башня на бѣлыхъ установкахъ изъ углового желѣза.	893 Д. М. Ф.	Отъ SW 7 ¹ / ₄ ° черезъ W до NW 63 ³ / ₄ ° по компасу. Оптическая дальность огня: бѣлаго 6 краснаго 3,5 мили.
8,2	178	52	6	Зеленый фонарь на стѣнѣ бѣлаго дома лоцвахты.	893 Д. М. Ф.	Свѣтитъ отъ SO 45° черезъ O до N по компасу. Оптическая дальность огня: 4,5 мили.
3,6	179	10	—	Фонарь на столбѣ.	886	Оптическая дальность огня: 3,5 мили.
3,4	180	10	11	Фонарь на столбѣ.	886	Оптическая дальность огня: 1 миля:

Города Котка.

№	Названіе маяка.	Положеніе.	Широта N.	Долгота O.	Число п цвѣтъ огней. <i>Туманный сигналъ.</i>	Характеръ огня.	Періодъ.	Горизонтъ въ миляхъ.
181	ФАРВАТЕРЪ ВЪ КОТКУ. Гаван- скіе огни Котка.	3) На S ска- лѣ въ раз- стояніи около 2,9 кабельтовъ отъ средняго мыса N берега острова Кот- ка.	60° 29'	26° 59'	1 Красный.	Пст.	—	4
182	Каунисари. Фагэр-э. (⊙).	На N мысѣ острова.	60 22	26 47	1 Бѣло-крас- ный. Зеленый и красный.	} Пер. } Пр.	—	5,7
183	Лёвэ. (⊙).	На камняхъ рифа.	60 20	26 32	1 Бѣло-крас- ный. Зеленый и красный.	} Пер. } Пр.	—	8

№	Высота огня отъ:		Описаніе маяка.	Время учрежденія.	Въ чьемъ вѣдѣніи.	П Р И М Ъ Ч А Н І Я .
	уровня моря.	основ.				
181	12	—	Фонарь на столбѣ.	886	Города Котка.	Оптическая дальность огня: 1 миля.
182	25	15	Бѣлый фонарь на стѣнѣ лодвахты.	884 903	Д. М. Ф.	Отъ SO 61° до SO 80° <i>красный</i> пр.; отъ SO 80° до SO 86° <i>бѣло-красный</i> пер.; отъ SO 86° до NO 83° <i>зеленый</i> пр.; отъ NO 83° до NO 69° <i>красный</i> пр.; отъ NO 69° до NO 56° <i>бѣло-красный</i> пер.; отъ NO 56° до NW 11° <i>зеленый</i> пр.; отъ NW 11° до NW 86° <i>красный</i> пр.; отъ NW 86° до SW 80° <i>бѣло-красный</i> пер.; отъ SW 80° до SW 65° <i>зеленый</i> пр. Оптическая дальность огня: бѣлаго 7; краснаго и зеленаго 4,5 мили. Лоцманская станція.
183	49	46	Бѣлая, восьмиугольная, желѣзная башня, на бѣлыхъ установкахъ изъ углового желѣза.	902 903	Д. М. Ф.	Отъ NO 47° до SO 81° <i>бѣло-красный</i> пер.; отъ SO 81° до SO 27° <i>красный</i> пр.; отъ SO 27° до SW 43° <i>зеленый</i> пр.; отъ SW 43° до SW 49° <i>бѣло-красный</i> пер.; отъ SW 49° до SW 54° <i>красный</i> пр.; отъ SW 54° до W <i>бѣло-красный</i> пер.; отъ W до NW 63° <i>зеленый</i> пр.; отъ NW 63° до NW 59° <i>бѣло-красный</i> пер.; отъ NW 59° до NW 54° <i>красный</i> пр. Створъ съ огнемъ Бойста по R. NO—SW 70°. Оптическая дальность огня: бѣлаго 9—6,5; краснаго 4,5—4; зеленаго 5—4 миль.

№	Название маяка.	Положеніе.	Широта N.	Долгота O.	Число и пятьть огней, <i>Туманный сигналь.</i>	Характеръ огня.	Періодъ.	Горизонтъ въ миляхъ.
184	Бойстаъ. (⊙).	На S мнѣсть острова.	60° 26'	26° 31'	1 Бѣло-крас- ный.	Пер.	—	5
185	<i>Осетцалмскій байтанъ Бойстаъ.</i>	Отъ N въ хп рифа дѣвъ въ разстояніи 10 саженъ.	60 20	26 33	1 Бѣлнй.	Пр.	5 сек.	3,5
186	Урэн- груддъ. (⊙).	На W мнѣсть ост- рова при входѣ съ моря.	60 16	26 27	1 Бѣло-крас- ный	Пер.	—	5,6
187	Худъ- недре. (⊙).	На NW части острова.	60 21	26 18	1 Бѣло-крас- ный.	Пер.	—	5,3
188	Худъ ѡвре. (⊙).	На NW части острова.	60 21	26 18	1 Бѣло-крас- ный.	Пер.	—	7,7

ФАРВАТЕРЪ ВЪ Г. ЛОВИЗА.

Горизонтъ въ миляхъ.	Высота огня отъ:		Описание маяка.	Время учрежденія.	Въ чьемъ вѣдѣніи.	П Р И М Ъ Ч А Н І Я .	
	№						
		уровни моря.					основ.
184	20	5	Бѣлая, восьми- угольная, желѣз- ная башня.	902	Д. М. Ф.	Отъ NO 47° до NO 79° <i>бѣло-красный</i> пер.; отъ NO 79° до SO 78° <i>зеленый</i> пр.; отъ SO 78° до SO 74° <i>бѣло-красный</i> пер.; отъ SO 74° до SO 22° <i>красный</i> пр.; отъ SO 22° до NW 89° <i>бѣло-красный</i> пер. Створъ съ огнемъ Лева по R. NO—SW 70°. Оптическая дальность огня: бѣлаго 9,5—8,5 краснаго 5—4,5; зеленаго 5—4,5 мили.	
185	10	—	Красный, ци- линдрической баканъ съ тре- ножникомъ, на которомъ уста- новленъ фонарь.	907	Д. М. Ф.	Проблески продолжительностью ½ секунды, затменіе 4½ секунды.	
186	25	8	Бѣлая, восьми- угольная, желѣз- ная башня.	903	Д. М. Ф.	Отъ NO 57° до NO 5° <i>красный</i> пр.; отъ NO 5° до NW 18° <i>бѣло-красный</i> пер.; отъ NW 18° до SW 82° <i>зеленый</i> пр.; SW 82° до SO 6° <i>красный</i> пр.; отъ SO 6° до SO 21° <i>бѣло-красный</i> пер.; отъ SO 21° до SO 73° <i>зеленый</i> пр. Оптическая дальность огня: бѣлаго 8,5—7,5; краснаго и зеленаго 4,5 мили.	
187	22	20	Бѣлая, восьми- угольная, желѣз- ная башня, на бѣлыхъ уста- новкахъ изъ уг- лового желѣза.	903	Д. М. Ф.	Свѣтитъ отъ SO 64° черезъ O до NO 86°. Оптическая дальность огня: бѣлаго 7,5 краснаго 4,5 мили. } Створъ маяковъ по R. SO—NW 72°.	
188	45	25	Бѣлая, восьми- угольная, желѣз- ная башня на бѣлыхъ уста- новкахъ изъ уг- лового желѣза.	903	Д. М. Ф.	Свѣтитъ отъ SO 64° черезъ O до NO 86°. Оптическая дальность огня: бѣлаго 7,5; краснаго 4,5 мили.	

№	Названіе маяка.	Положеніе.	Широта N.	Долгота O.	Число и цвѣтъ огней. <i>Туманный сигналъ.</i>	Характеръ огня.	Періодъ.	Горизонтъ въ миляхъ.
189	Мюрэрнъ. (⊙).	На NO мысѣ острова.	60° 23'	26° 18'	1 Бѣло-красный.	} Пер.	—	3,4
190	Фантс-нэсъ. (⊙).	На SO мысѣ полуострова.	60 24	26 17	1 Бѣло-красный.		} Пер.	—
191	Валькомъ.	На пристани.	60 25	26 17	1 Красный.	Пст.	—	5,1
192	Монэсъ-недре. (⊙).	На SW мысѣ полуострова.	60 25	26 18	1 Бѣло-красный.	} Пер.	—	4
193	Монэсъ-ёвре. (⊙).	На SW мысѣ полуостровѣ.	60 25	26 18	1 Бѣло-красный.		} Пер.	—
194	Ловиза-стенъ. (⊙).	На крайнемъ камнѣ рифа къ O отъ острова.	60 26	26 17	1 Бѣло-красный. Зеленый и красный.	} Пер. } Пр.	—	4,1

№	Высота огня отъ:		Описаніе маяка.	Время учрежденія.	Въ чемъ вѣдѣнія.	П Р И М Ъ Ч А Н І Я .
	уровня моря.	основ.				
189	9	7	Бѣлая, восьмиугольная, желѣзная башня.	903	Д. М. Ф.	Свѣтитъ отъ SO 24° до SO 54°. } Створъ огней по R. SO—NW 39°.
190	23	18	Бѣлая, восьмиугольная, желѣзная башня, на бѣлыхъ установкахъ изъ углового желѣза.	903	Д. М. Ф.	Свѣтитъ отъ SO 24° до SO 54°. Оптическая дальность огня: бѣлаго 7,5; красного 4,5.
191	20	12	Фонарь на столбѣ.	903	Города Ловиза.	Свѣтитъ отъ SO 58° черезъ O до NO 5°. Освѣщается во время навигаціи.
192	12	5	Бѣлая, восьмиугольная, желѣзная башня.	903	Д. М. Ф.	Свѣтитъ отъ SO 17° черезъ S до SW 13°. } Створъ огней по R. SO—NW 2°.
193	23	20	Бѣлая, восьмиугольная, желѣзная башня, на установкахъ изъ углового желѣза.	903	Д. М. Ф.	Свѣтитъ отъ SO 17° черезъ S до SW 13°. Оптическая дальность огня: бѣлаго 7,5; красного 4,5 мили.
194	13	13	Фонарь на бѣломъ столбѣ.	903	Д. М. Ф.	Отъ NW 50° до NW 56° <i>бѣло-красный</i> пр.; отъ NW 55° до SW 79° <i>зеленый</i> пр.; отъ SW 79° до SW 21° <i>красный</i> пр.; отъ SW 21° до SO 23° <i>бѣло-красный</i> пр. Створъ съ огнемъ Лэкхольмъ по R. SO—NW 15°. Оптическая дальность огня: бѣлаго 6,5; красного и зеленого 4 мили.

№	Названіе маяка.	Положеніе.	Широта N.	Долгота O.	Число и цвѣтъ огней. <i>Гуманный сигнал.</i>	Характеръ огня.	Періодъ.	Горизонтъ въ миляхъ.
195	ФАРВАТЕРЪ ВЪ Г. ЛОВИЗА. Лэк-хольмъ.	На S мысѣ острова.	60° 26'	26° 17'	1 Бѣлый.	Пст.	—	5,4
196		На таможен-ной пристани	На концѣ пристани.	—	—	1 Красный.	Пст.	—
	Валькомъ.							
197	Эггшеръ.	На S мысѣ.	60 12	25 46	1 Бѣло-красный.	} Пер. } Пр.	—	5,3
					Зеленый и красный.			
198	Кальбоден-грудъ.	Плавающий маякъ по S-ую сторону мели на глубинѣ 9 саж.	59 59	25 37	1 Бѣлый.	Пст.	—	6,8
					<i>Сирена.</i>			
199	СЭДЕРШЕРЪ. (Ⓞ 3).	На островѣ Боокъ-ландетъ.	60 07	25 26	1 Бѣлый.	Пр.	90 сек.	12,8

№	Высота огня отъ:		Описание маяка.	Время учрежденія.	Въ чемъ вѣдѣнн.	П Р И М Ъ Ч А Н І Я .
	уровня моря.	основ.				
5,0 195	22	20	Фонарь на столбѣ.	903	Д. М. Ф.	Свѣтитъ отъ SO 10° до SO 20° усиленнымъ свѣтомъ. Створъ съ огнемъ Ловизастень по R. SO—NW 15°. Оптическая дальность огня 7,5 мили.
4,6 196	16	12	Четыреугольный фонарь на столбѣ.	903	Города Ловиза.	Свѣтитъ отъ SO 30° черезъ S до SW 15°. Освѣщается во время навигаціи.
5,3 197	21	8	Бѣлый, восьмиугольный фонарь на каменномъ фундаментѣ.	908	Д. М. Ф.	Отъ NO 43° до NO 50° <i>зеленый</i> пр.; отъ NO 50° до NO 52 ¹ / ₂ ° <i>бѣло-красный</i> пер.; отъ NO 52 ¹ / ₂ ° до SO 13° <i>красный</i> пр.; отъ SO 13° до SW 80° <i>зеленый</i> пр.; отъ SW 80° до SW 85° <i>бѣло-красный</i> пер.; отъ SW 85° до NW 50° <i>красный</i> пр.
6,3 198	35 Ша- ра 59	—	Маячное, трехъ-мачтовое судно, красное съ бѣлой полосой по обимъ бортамъ съ надписью черными буквами на ней «КАЛЬБО ДЕН-ГРУНДЪ». На гротъ-мачтѣ шаръ окрашенный вертикальными полосами бѣлаго и красного цвѣта.	858 864	Д. Б. М.	Огонь на гротъ-мачтѣ. <i>Сирена</i> производитъ черезъ 30 сек. три послѣдовательныхъ звука продолжительностью 8 сек. съ промежутками между ними 2 сек. При вѣтрѣ отъ 2 до 3 балловъ звуки слышны съ разстоянія двухъ миль. Сигнализациа ракетами для предупрежденія судовъ, курсъ которыхъ ведетъ къ опасности.
Е. 12,4 199	124	99	Восьмисторонняя башня, нижняя часть изъ гранита, верхняя темно-красная.	862 903	Д. М. Ф.	Свѣтитъ отъ NW 36° черезъ W, Si O до NO 36°. Показываетъ ровный свѣтъ одну минуту, затѣмъ затменіе 13 ¹ / ₂ сек., проблескъ 3 сек., затменіе 13 ¹ / ₂ сек. Оптическая дальность огня 17; а проблемъ 17,8 мили. Лоцманская станція.

№	Названіе маяка.	Положеніе.	Широта N.	Долгота O.	Число и цвѣтъ огней. <i>Туманный сигналъ.</i>	Характеръ огня.	Періодъ.	Горизонтъ въ миляхъ.
200	Торрахэ- стенъ. ⊙	На N мысъ ост- рова.	60° 10'	25° 14'	1 Бѣло-крас- ный.	} Пер.	—	5,9
					Зеленый и красный.			
201	Гран- хольмъ. ⊙	На островѣ Вилинъ-Клеп- пенъ.	60 09	25 08	1 Бѣло-крас- ный.	} Пер.	—	4,4
					Зеленый и красный.			
202	Кухольмъ. ⊙	На N мысъ острова.	60 09	25 05	1 Бѣло-крас- ный.	} Пер.	—	3,3
					Зеленый и красный.			
203	Хэст- хольмъ (Хэстнесъ каналъ). ⊙	На S берегу канала на ост- ровѣ Хэстнесъ.	60 09	25 04	1 Бѣло-крас- ный.	} Пер.	—	4,2
					Зеленый и красный.			

ВХОДЪ ВЪ Г. ГЕЛЬСИНГФОРСЪ СЪ ВОСТОКА.

Периодъ. События и замечанія.	Высота огня отъ:		Описаніе маяка.	Время учрежденія.	Въ чемъ вѣдѣніи.	П Р И М Ъ Ч А Н І Я .	
	Уровня звѣзды.	основ.					
—	200	26	7	Бѣлая, восьми- угольная башня.	902	Д. М. Ф.	Отъ NO 73° до NW 69° <i>бѣло-красный</i> пер.; отъ NW 69° до SW 73° <i>красный</i> пр.; отъ SW 73° до SW 69½° <i>бѣло-красный</i> пер.; отъ SW 69½° до SW 55° <i>зеленый</i> пр. Оптическая дальность огня: бѣлаго 6,5; красного и зеленого 4 мили.
—	201	15	4	Фонарь при- рѣпленъ къ стѣнѣ бѣлой четырехъ- угольной будки.	891 903	Д. М. Ф.	Отъ NO 34° до NO 84° <i>зеленый</i> пр.; отъ NO 84° до SO 85° <i>бѣло-красный</i> пер.; отъ SO 85° до SO 57° <i>красный</i> пр. Оптическая дальность огня: бѣлаго 6; красного и зеленого 3,5 мили.
—	202	8	8	Бѣлый, вось- миугольный фо- нарь на гранит- номъ фунда- ментѣ.	907	Д. М. Ф.	Отъ SW 86° до NW 87° <i>зеленый</i> пр.; отъ NW 87° до NW 76° <i>бѣло-красный</i> пер.; отъ NW 76° до NO 32° <i>красный</i> пр.; отъ NO 32° до SO 76° <i>зеленый</i> пр.; отъ SO 76° до SO 70° <i>бѣло-красный</i> пер.; отъ SO 70° до SO 33° <i>красный</i> пр. Оптическая дальность огня: бѣлаго 7,9; красного и зеленого 3,5 мили.
—	203	14	5	Бѣлая, круг- лая желѣзная будка.	907	Д. М. Ф.	Отъ SO 60° до NW 48° <i>бѣло-красный</i> пер.; отъ NW 48° до NW 89° <i>красный</i> пр.; отъ NW 89° до SW 89° <i>бѣло-красный</i> пер.; отъ SW 89° до SW 77° <i>зеленый</i> пр.; отъ SW 77° до SW 66° темнота; отъ SW 66° до SW 63½° <i>зеленый</i> пр.; отъ SW 63½° до SW 50° <i>красный</i> пр.; отъ SW 50° до SW 49° <i>бѣло-красный</i> пер.; отъ SW 49° до SW 39° <i>зеленый</i> пр. Оптическая дальность огня: бѣлаго 6; красного и зеленого 3,5 мили.

№	Названіе маяка.	Положеніе.	Широта N.	Долгота O.	Число и цвѣтъ огней. <i>Туманный сигналъ.</i>	Характеръ огня.	Періодъ.	Горизонтъ въ миляхъ.
204	Віэре-хольмъ.	На S мысъ острова.	60° 09'	25° 03'	1 Бѣло-красный.	} Пер.	—	3,5
					Зеленый и красный.			
205	Міэлэ. ⊙	На NO берегу острова.	60 06	25 02	1 Бѣло-красный.	} Пер.	—	5
					Зеленый и красный.			
206	Эранс-грудъ. (⊙ 6).	Плавающий маякъ на SO 67° отъ банки Эранс-грудъ или Нюг-грудъ.	59 58	24 56	2 Красные.	Ист.	—	6,7
					<i>Сирена.</i>			

ВХОДЪ ВЪ Г. ГЕЛЬСИНГФОРСЪ СЪ ВОСТОКА.

Периодъ Годовое время	Высота огня отъ:		Описание маяка.	Время учрежденія.	Въ чемъ вѣднн.	П Р И М Ъ Ч А Н І Я .
	уровня моря.	основ.				
30	204	9	8	Бѣлый, восьми- угольный фонарь на гранитномъ фундаментѣ.	907 Д. М. Ф.	Отъ NO 45° до NO 72° <i>зеленый</i> пр.; отъ NO 72° до NO 86° <i>бѣло-красный</i> пер.; отъ NO 86° до SW 13° <i>красный</i> пр.; отъ SW 13° до NW 59° <i>зеленый</i> пр.; отъ NW 59° до NW 55° <i>бѣло-красный</i> пер.; отъ NW 55° до NW 48° <i>красный</i> пр. Оптическая дальность огня: бѣлаго 8; крас- наго и зеленого 3,5 мили.
5	205	19	12	Бѣлая, восьми- угольная башня, на гранитномъ фундаментѣ.	905 Д. М. Ф.	Отъ SW 63° до NW 87° <i>бѣло-красный</i> пер.; отъ NW 87° до NW 53° темнота; отъ NW 53° до NW 33° <i>зеленый</i> пр.; отъ NW 33° до NW 30° <i>бѣло-красный</i> пер.; отъ NW 30° до NO 16° <i>красный</i> пр.; отъ NO 16° до NO 54° <i>зеленый</i> пр.; отъ NO 54° до NO 57° <i>бѣло-крас-</i> <i>ный</i> пер.; отъ NO 57° до SO 68° <i>красный</i> пр. Оптическая дальность огня: бѣлаго 8; крас- наго и зеленого 4 мили.
60	206	34	—	Красное же- лѣзное, двухъ- мачтовое, съ ды- мовою трубою, на обѣихъ мач- тахъ по красно- му рѣшетчатому шару съ над- писью по бор- тамъ бѣлыми буквами: «Araap- grund».	892 Д. М. Ф.	Огни на обѣихъ мачтахъ. <i>Сирена</i> производитъ черезъ каждую минуту одннъ звукъ продолжительностью 7 секундъ. Колоколь на случай порчи сирены. На маякѣ находится лощмана. Сигнализациа ракетами для предупрежде- нiя судовъ, курсъ которыхъ ведетъ къ опас- ности.

Ша-
ра
49¹/₂

№	Названіе маяка.	Положеніе.	Широта N.	Долгота O.	Число и цвѣтъ огней. <i>Туманный сигнал.</i>	Характеръ огня.	Періодъ.	Горизонтъ въ миляхъ.
207	ГРОХАРА. (⊙ з).	На скаль.	60° 06'	25° 00'	1 Бѣлый и красный.	Пет. Пр. Гр.Пр.	См. прим.	10,2
					<i>Колоколъ.</i>			
208	Густавс- вертъ. ⊙	На SO мысѣ ска- листаго берега, по S сторону Свеа- боргскихъ укрѣ- пленій.	60 08	25 01	1 Бѣло- крас- ный. Красный.	} Пер. Пр.	—	6
209	Стура Эстеръ- свартъ.	На SO мысѣ острова на валу укрѣпленій.	60 09	25 01	1 Бѣло-крас- ный. Зеленый.	} Пер Пр	—	8,1

ГЕ.ЛЬСИНГБОРСЪ ПРОЛІВЪ ГУСТАВСВЕРТЪ.

Періодъ. См. прим.	Высота огня отъ:		Описаніе маяка.	Время учрежденія	Въ чемъ вѣдѣн.	П Р И М Ъ Ч А Н І Я .
	№	уровня моря.				
207	78	56	Круглая, желѣзная башня, на гранитномъ цоколѣ; обращенная къ морю сторона цокола и поясъ посреди нѣ вокругъ башни бѣлые; верхъ и низъ башни красные.	883 900	Д. М. Ф.	<p><i>Красный</i> одно-проблесковый показываетъ черезъ каждыя 5 сек. одинъ проблескъ въ 1 сек., <i>бѣлый</i> дву-проблесковый — черезъ каждыя 4 сек. два проблеска въ 1 сек. каждый.</p> <p>Дву-проблесковый <i>бѣлый</i> отъ SO 47¹/₂° до SW 2¹/₂°; пст. <i>бѣлый</i> отъ SW 2¹/₂° до SW 11¹/₂° <i>красный</i> одно-проблесковый отъ SW 11¹/₂° до SW 61¹/₂°; пст. <i>красный</i> отъ SW 61¹/₂° черезъ W и N до NO 81¹/₂°; пос. <i>бѣлый</i> отъ NO 68° до NO 33°; пст. <i>слабый бѣлый</i> отъ NO 81¹/₂° до SO 47¹/₂°.</p> <p>Оптическая дальность огня: пст. бѣлаго 15 миль.</p> <p>Колоколъ производитъ каждыя 15 сек. два; удара, изъ коихъ первый слабѣе второго.</p> <p>Лоцманская станція.</p>
208	27	10	Бѣлая, восьмиугольная, башня, на установкахъ изъ углового желѣза обшитыхъ листовымъ желѣзомъ.	889 906	Д. М. Ф.	<p>Отъ NO 8° черезъ O и S до SW 28° <i>бѣло-красный</i> пер.; отъ SW 28° до SW 73° <i>красный</i> пр.</p> <p>Оптическая дальность огня: бѣлаго 6; красного 3,5 мили.</p> <p>} Створъ огней по R. SW—NO 10°.</p>
209	51	23	Бѣлая, круглая, желѣзная будка на желѣзныхъ подпорахъ на гранитномъ цоколѣ.	883 899	Д. М. Ф.	<p>Отъ SW 32° черезъ S и O до NO 82° <i>бѣло-красный</i> пер.; отъ NO 82° до NO 32° <i>зеленый</i> пр.</p> <p>Оптическая дальность огня: бѣлаго 6; красного и зеленого 3,5 мили.</p>

№	Названіе маяка.	Положеніе.	Широта N.	Долгота O.	Число и цвѣтъ огней. <i>Туманный сигналъ.</i>	Характеръ огня.	Періодъ.	Горизонтъ въ миляхъ.
210	Скотландъ (Бокхольмъ или Александровскій). ○	На NW мысъ острова.	60° 08'	25° 01'	1 Бѣло-красный.	} Пер.	около 50разъ въ минуту.	—
ГЕЛЬСИНГФОРСЪ ПРОЛ. ГУСТАВСВЕРГЪ								
		211	Хельхольмъ (Хальвегсхольмъ). ○	На островѣ.	60 09	25 00	1 Бѣлый.	Пст.
212	Вестеръсвартъ . ○	На островѣ.	60 09	25 00	1 Бѣло-красный.	} Пер.	—	—
ВХ. ВЪ ГЕЛЬСИНГФОРСЪ ЛОНГЭРНСКИМЪ ПРОЛ.					Зеленый и красный.			
		213	Блекхольменсъ-недре . ○	На SO сторонѣ острова Норра Блекхольменъ.	60. 10	24 59	1 Бѣло-красный.	} Пер.

Периодъ время года	Высота огня отъ		Описание маяка.	Время учрежденія.	Въ чемъ вѣдѣнъ.	П Р И М Ъ Ч А Н І Я .
	№	уровня моря.				
около 30 разъ въ ми- нуту.	210	10	4	Бѣлый, восьми- угольный, же- лѣзный фонарь на гранитномъ фундаментѣ.	883 907	Д. М. Ф. Свѣтитъ на рейдъ и открывается пройдя мель Эстергруднъ. Оптическая дальность огня: бѣлаго 6; крас- наго 3,5 мили. Лоцманская станція.
—	211	—	—	Фонарь на столбѣ.	883	Спасат. общест. Огонь при спасательной станціи, свѣтитъ на О часть горизонта.
—	212	18	6	Бѣлый, вось- миугольный, же- лѣзный фонарь на гранитномъ фундаментѣ.	891 905	Д. М. Ф. Отъ SO 35° до SO 26° <i>зеленый</i> пр.; отъ SO 26° до SO 10 ¹ / ₂ ° <i>бѣло-красный</i> пер.; отъ SO 10° до SW 35 ¹ / ₂ ° <i>красный</i> пр.; отъ SW 35 ¹ / ₂ ° до SW 65° <i>зеленый</i> пр.; отъ SW 65° до SW 81 ¹ / ₂ ° <i>бѣло-красный</i> пер.; отъ SW 81 ¹ / ₂ ° че- резъ W до NW 42° <i>красный</i> пр. Оптическая дальность огня: бѣлаго 6, крас- наго и зеленого 3,5 мили.
—	213	12	10	Бѣлый фонарь на столбѣ.	901 902	Д. М. Ф. Свѣтитъ весь горизонтъ, а усиленнымъ свѣтомъ отъ SO 22 ¹ / ₂ ° до SW 22 ¹ / ₂ °. Створъ съ огнемъ Блекхольменсъ Эвре по R. SO—NW 2°.

№	Названіе маяка.	Положеніе.	Широта N.	Долгота С.	Число и цвѣтъ огней. <i>Туманный сигнал.</i>	Характеръ огня.	Періодъ.	Горизонтъ въ миляхъ.
214	ВХОДЪ ВЪ ГЕЛЬСИНГФОРСЪ ДОНГЕРНСКИМЪ ПРОЛ.	На О сторонѣ острова Норра Блекхольменъ. ⊙	60° 10'	24° 59'	1 Бѣло-красный.	} Пер.	—	5,3
Зеленый и красный.					} Пр.			
215	Тиргрундъ. ⊙	На скалѣ.	60 08	24 57	1 Бѣло-красный.	} Пер.	—	4,8
Зеленый и красный.					} Пр.			
216	Сандхольмъ. ⊙	На оконечности волнолома острова.	60 09	24 57	1 Бѣло-красный.	} Пер.	—	4,9
Зеленый и красный.					} Пр.			

№	Высота огня отъ:		Описание маяка.	Время учрежденія.	Въ чьемъ вѣдѣнн.	П Р И М Ъ Ч А Н І Я .
	уровня моря.	основ.				
214	23	6	Бѣлая, восьми- угольная, желѣз- ная будка на гранитномъ фун- даментѣ.	891 908	Д. М. Ф.	Отъ NW 47° черезъ N до NO 31° <i>бѣло- красный</i> пер.; отъ NO 31° до NO 55° <i>зеленый</i> пр.; отъ NO 55° до NO 81° <i>бѣло-красный</i> пер.; отъ NO 81° до O <i>красный</i> пр.; отъ O до SO 78° <i>зеленый</i> пр.; отъ SO 78° до SO 65° <i>бѣло-красный</i> пер.; отъ SO 65° до SO 40° <i>красный</i> пр.; отъ SO 40° черезъ S до SW 4° <i>бѣло-красный</i> пер. Створъ съ огнемъ Блекхольменсъ недре по R. SO—NW 2°. Оптическая дальность огня: бѣлаго 6; крас- наго 3,5 мили.
215	18	15	Бѣлая, восьми- угольная, желѣз- ная башня, на установкѣ, общи- той желѣзными листами.	902	Д. М. Ф.	Отъ SW 45° до SW 74° <i>зеленый</i> пр.; отъ SW 74° до SW 77° <i>бѣло-красный</i> пер.; отъ SW 77° до NW 55° <i>красный</i> пр.; отъ NW 55° до NO 5° <i>зеленый</i> пр.; отъ NO 5° до NO 40° <i>бѣло-красный</i> пер.; отъ NO 40° до NO 64° <i>красный</i> пр.; отъ NO 64° до SO 76° <i>бѣло-крас- ный</i> пер. Створъ съ огнемъ Мелькэ по R. SO—NW 84½°. Оптическая дальность огня: бѣлаго 7; крас- наго и зеленого 4,5 мили.
216	17	15	Бѣлая, восьми- угольная, желѣз- ная башня на установкѣ, общи- той желѣзными листами.	905	Д. М. Ф.	Отъ NW 24° до NO 70° <i>бѣло-красный</i> пер.; отъ NO 70° до SO 55° <i>зеленый</i> пр.; отъ SO 55° до SO 53° <i>бѣло-красный</i> пер.; отъ SO 53° до SO 7° <i>красный</i> пр.; отъ SO 7° до SW 13° <i>зеленый</i> пр.; отъ SW 13° до SW 28° <i>бѣло-красный</i> пер.; отъ SW 28° до SW 60° <i>красный</i> пр. Оптическая дальность огня: бѣлаго 6,5; краснаго и зеленого 4 мили.

№	Название маяка.	Положение.	Широта N.	Долгота O.	Число и цветъ огней. <i>Туманный сигналъ.</i>	Характеръ огня.	Періодъ.	Горизонтъ въ миляхъ.
217	Ликгрудъ. ⊙	На S берегу острова.	60° 09'	24° 57'	1 Бѣло-красный. Зеленый и красный.	} Пер. } Пр.	—	4,6
218	Міелькэ. ⊙	На O берегу острова.	60 06	24 55	1 Бѣло-красный.	} Пер.	—	6,9
219	Рюшеръ-эвре. ⊙	На SW берегу острова.	60 06	24 51	1 Бѣло-красный. Красный.	} Пр. } Пр.	—	6,1
220	Рюшеръ-недре. ⊙	На O берегу острова.	60 06	24 51	1 Бѣлый.	Пст.	—	4,6

Периодъ состоянія	Высота огня отъ:			Описание маяка.	Время учрежденія.	Въ чемъ вѣдѣнн.	П Р И М Ъ Ч А Н І Я.	
	№	уровня моря.	основ.					
—	4	217	16	12	Бѣлая, восьми- угольная, желѣз- ная башня на установкѣ, общи- той желѣзными листами.	905	Д. М. ф.	Отъ SO 85° до SO 64° <i>зеленый</i> пр.; отъ SO 64° до SW 16° <i>бѣло-красный</i> пер.; отъ SW 16° до SW 46° <i>красный</i> пр.; отъ SW 46° до SW 57° <i>зеленый</i> пр.; отъ SW 57° до NO 12° <i>бѣло-красный</i> пер. Оптическая дальность огня: бѣлаго 7,5; краснаго и зеленаго 4 мили.
—	6,9	218	36	25	Бѣлая, восьми- угольная, желѣз- ная башня, на установкахъ изъ углового желѣза.	905	Д. М. Ф.	Свѣтитъ отъ NO 85° черезъ O до SO 61°. Створъ съ огнемъ Тиргрундъ по R. SO— NW 84½°. Оптическая дальность огня: бѣлаго 8; крас- наго 4 мили.
—	6,1	219	27	21	Бѣлая, восьми- угольная башня на установкахъ изъ углового же- лѣза на гранит- номъ фундамен- тѣ.	905	Д. М. ф.	Отъ NO 37° черезъ O до SO 3½° <i>бѣло- красный</i> пер.; отъ SO 3½° до SW 75° <i>красный</i> пр. Оптическая дальность огня: бѣлаго 7 краснаго 4 мили. } Створъ огней по R. NO—SW 52½°
—	4,1	220	11	8	Бѣлый, вось- миугольный, же- лѣзный фонарь на каменномъ фундаментѣ.	905 908	Д. М. Ф.	Свѣтитъ отъ NO 40° черезъ O и S до SW 10°.

№	Названіе маяка.	Положеніе.	Широта N.	Долгота С.	Число и цвѣтъ огней. <i>Туманный сигнал.</i>	Характеръ огня.	Періодъ.	Горизонтъ въ миляхъ.
221	Кютэ. ⊙	На NW мысъ острова Кютэ-Черингенъ.	60° 04'	24° 45'	1 Бѣло-красный. Зеленый и красный.	{ Пер. Пр.	—	6,2
222	Редакунъ. ⊙	На скалѣ.	60 00	24 34	1 Бѣло-красный. Зеленый и красный.	{ Пер. Пр.	—	7,3
223	Михельшеръ-эвра. ⊙	На островкѣ Бюландетъ.	60 00	24 36	1 Бѣло-красный.	{ Пер.	—	7,7
224	Михельшеръ-недра. ⊙	На островѣ Михельшеръ.	59 59	24 35	1 Бѣло-красный.	{ Пер.	—	5,2

Периодъ.	Высота огня отъ:		Описание маяка.	Время угрѣженія.	Въ чемъ видѣнъ.	ПРИМЪЧАНІЯ.	
	№	уровни моря.					основ.
— 10	221	29	10	Бѣлая, восьми-угольная, желѣзная башня.	891 904	Д. М. Ф.	Отъ SW 37° до SW 49° <i>зеленый</i> пр.; отъ SW 49° до SW 52 ¹ / ₂ ° <i>бѣло-красный</i> пер.; отъ SW 52 ¹ / ₂ ° до NW 32° <i>красный</i> пр.; отъ NW 32° до NO 68° <i>зеленый</i> пр.; отъ NO 68° до NO 73° <i>бѣло-красный</i> пер.; отъ NO 73° до NO 79° <i>красный</i> пр. Оптическая дальность огня: бѣлаго 7; красного и зеленого 4,5 мили.
— 7,3	222	40	34	Бѣлая, маячная будка на желѣзныхъ подпорахъ.	891	Д. М. Ф.	Отъ NO 44° до NO 50 ¹ / ₂ ° <i>зеленый</i> пр.; отъ NO 50 ¹ / ₂ ° до NO 56° <i>бѣло-красный</i> пер.; отъ NO 56° до SO 42° <i>красный</i> пр.; отъ SO 42° до SW 23 ¹ / ₂ ° <i>зеленый</i> пр.; отъ SW 23 ¹ / ₂ ° до SW 26° <i>бѣло-красный</i> пер.; отъ SW 26° до SW 41° <i>красный</i> пр. Оптическая дальность огня: бѣлаго 6, красного и зеленого 3,5 мили.
— 11	223	46	7	Бѣлая, круглая, желѣзная башня на гранитномъ фундаментѣ.	903	Д. М. Ф.	Свѣтитъ: отъ SW 51° черезъ W до NW 89° усиленнымъ свѣтомъ, отъ NW 89° до NW 51° обыкновеннымъ свѣтомъ. Оптическая дальность огня: бѣлаго 6; красного 3,5 мили. } Створъ огней по R. NO—SW 60°.
— 3,3	224	21	18	Бѣлая, восьми-угольная, желѣзная башня на каменномъ фундаментѣ.	901 905	Д. М. Ф.	Свѣтитъ: отъ SW 35° черезъ W до NW 66°. Оптическая дальность огня: бѣлаго 6; красного 3,5 мили.

№	Названіе маяка.	Положеніе.	Широта N.	Долгота O.	Число и цвѣтъ огней. <i>Туманный сигналъ.</i>	Характеръ огня.	Періодъ.	Горизонтъ въ миляхъ.
225	Рэннgrundъ. ⊙	На SW мысѣ скалы.	59° 57'	24° 25'	1 Бѣло-красный. Красный.	} Пер. Пр.	—	3,8
226	Смуль-трон-grundъ. ⊙	На SW берегу острова.	59 57	24 25	1 Бѣло-красный. Зеленый и красный.	} Пер. Пр.	—	5,6
227	РЭНШЕРЪ ИЛИ ПОРКА- ЛАУДЪ. (⊙ 2).	На островѣ.	59 56	24 25	1 Бѣлый.	Пст.	—	14,7
228	Поркала.	Въ окнѣ на N сторонѣ маяка Рэншеръ.	59 56	24 25	1 Бѣлый.	Пст.	—	—
229	Стура трескѣ. ⊙	На N берегу острова.	59 57	24 24	1 Бѣло-красный.	} Пер.	—	4,3

Периодъ. Уровня моря.	Высота огня отъ:		Описаніе маяка.	Время учрежденія.	Въ чемъ вѣдѣнъ.	П Р И М Ъ Ч А Н І Я .
	№	уровня моря.				
—	225	11	6	Бѣлая, восьми- угольная, желѣз- ная башня, на каменномъ фун- даментѣ.	905 Д. М. Ф.	Отъ SO 25° черезъ S до W <i>бѣло-красный</i> пер.; отъ W до NW 25° <i>красный</i> пр. Оптическая дальность огня: бѣлаго 8; крас- наго 4 мили. } Створъ огней по R. SW—NO 2°.
—	226	24	18	Бѣлая, восьми- угольная, желѣз- ная башня, на установкахъ изъ углового желѣза.	905 Д. М. Ф.	Отъ NO 34° до NO 69° <i>зеленый</i> пр.; отъ NO 69° черезъ O и S до SW 41° <i>бѣло- красный</i> пер.; отъ SW 41° до SW 51° <i>крас- ный</i> пр.; отъ SW 51° до SW 70 ¹ / ₂ ° <i>зеленый</i> пр.; отъ SW 70 ¹ / ₂ ° до SW 73 ¹ / ₂ ° <i>бѣло-красный</i> пер.; отъ SW 73 ¹ / ₂ ° до NW 71° <i>красный</i> пр. Оптическая дальность огня: бѣлаго 6,5; крас- наго 4 мили.
14.	227	164	105	Бѣлая, круглая башня, на высо- комъ, четыре- угольномъ, гран- итномъ фунда- ментѣ.	800 Д. М. Ф. 883	Свѣтить: отъ NO 50 ¹ / ₂ ° черезъ O и S до SW 56 ¹ / ₄ °. Оптическая дальность огня 19,9 миль. При маякѣ лоцмана.
—	228	160	102	—	905 Д. М. Ф.	Свѣтить отъ NW 50° черезъ N до NO 40°. Служить для усиленія огня маяка Рэншеръ, составляющаго створъ съ огнемъ Стюра Трекса по R. NW—SO 27°.
—	229	14	7	Бѣлая, восьми- угольная, желѣз- ная башня.	901 Д. М. Ф.	Свѣтить: отъ NO 40 ¹ / ₂ ° черезъ N и W до SW 85 ¹ / ₂ °. Створъ съ маякомъ Рэншеръ по R. NW— SO 27°. Оптическая дальность огня: бѣлаго 7,5; крас- наго 4,5 мили.

№	Название маяка.	Положение.	Широта N.	Долгота O.	Число и цветъ огней. Туманный сигналъ.	Характеръ огня.	Періодъ.	Горизонтъ въ миляхъ.	
230	Стриконъ. ⊙	На W мысъ острова.	59° 58'	24° 24'	1	Бѣло-красный.	} Пер.	—	4,6
						Зеленый и красный.	} Пр.		
231	Карлсхамн-суддъ. ⊙	На NW мысъ острова.	59 59	24 22	1	Бѣло-красный.	} Пер.	—	6,7
						Зеленый и красный.	} Пр.		
232	Вормэхэг-хольмъ. ⊙	На S части острова.	60 01	24 15	1	Бѣло-красный.	} Пер.	—	6,1
						Зеленый и красный.	} Пр.		

Периодъ	№	Высота огня отъ:		Описание маяка.	Время учреждения.	Въ чемъ вѣдѣнъ.	П Р И М Ъ Ч А Н І Я .
		уровня моря.	основ.				
	230	16	6	Бѣлая, восьми- угольная, желѣз- ная башня.	901	Д. М. Ф.	Отъ SO 14 ¹ / ₂ ° до SO 8 ¹ / ₂ ° <i>зеленый</i> пр.; отъ SO 8 ¹ / ₂ ° до SW ¹ / ₂ ° <i>бѣло-красный</i> пер.; отъ SW ¹ / ₂ ° до SW 67° <i>красный</i> пр.; отъ SW 67° до NW 55° <i>зеленый</i> пр.; отъ NW 55° до NW 51° <i>бѣло-красный</i> пер.; отъ NW 51° до NW 46° <i>красный</i> пр. Оптическая дальность огня: бѣлаго 7,5; краснаго и зеленаго 4,5 мили.
6,1	231	34	12	Бѣлая, восьми- угольная, желѣз- ная башня.	901 905	Д. М. Ф.	Отъ SO 45° до SO 42° <i>зеленый</i> пр.; отъ SO 42° до SO 40° <i>бѣло-красный</i> пер.; отъ SO 40° до SO 25° <i>красный</i> пр.; отъ SO 25° до SO 7° <i>зеленый</i> пр.; отъ SO 7° до SW 12° <i>бѣло-красный</i> пер.; отъ SW 12° до SW 43° <i>красный</i> пр.; отъ SW 43° до NW 62° <i>зеленый</i> пр.; отъ NW 62° до NW 58° <i>бѣло-красный</i> пер.; отъ NW 58° до NW 41° <i>красный</i> пр. Оптическая дальность огня: бѣлаго 7,5; краснаго и зеленаго 4,5 мили.
6,1	232	28	6	Бѣлая, восьми- угольная, желѣз- ная башня.	901 902	Д. М. Ф.	Отъ SO 71° до SO 64 ¹ / ₂ ° <i>зеленый</i> пр.; отъ SO 64 ¹ / ₂ ° до SO 60 ¹ / ₂ ° <i>бѣло-красный</i> пер.; отъ SO 60 ¹ / ₂ ° до S <i>красный</i> пр.; отъ S до SW 74 ¹ / ₂ ° <i>зеленый</i> пр.; отъ SW 74 ¹ / ₂ ° до SW 77 ¹ / ₂ ° <i>бѣло-красный</i> пер.; отъ SW 77 ¹ / ₂ ° до SW 83° <i>красный</i> пр. Оптическая дальность огня: бѣлаго 8; краснаго и зеленаго 4,5 мили.

№	Названіе маяка.	Положеніе.	Широта N.	Долгота O.	Число и цвѣтъ огней. <i>Туманный сигналъ.</i>	Характеръ огня.	Періодъ.	Горизонтъ въ миляхъ.
233	Стура Онге-ста. ⊙	На N мысѣ острова,	60° 00'	24° 08'	1 Бѣло-красный.	} Пер.	—	3,9
					Зеленый и красный.			
234	Повшеръ. ⊙	На SO берегу острова.	59 57	24 04	1 Бѣло-красный.	} Пер.	—	5
					Зеленый и красный.			
235	Вастхольмъ. ⊙	На N мысѣ острова.	60 00	24 02	1 Бѣло-красный.	} Пер.	—	4,1
					Зеленый и красный.			
236	Барзундъ-лотстуга. ⊙	Намысѣ Скан-суденъ острова Стуръ-Рамсхольмъ.	60 00	23 57	1 Бѣло-красный.	} Пер.	—	4,4
					Зеленый и красный.			

Периодъ. Годы.	№	Высота огня отъ:		Описаніе маяка.	Время учрежденія.	Въ чьемъ вѣдѣніи.	П Р И М Ъ Ч А Н І Я .
		уровня моря.	основ.				
—	233	12	6	Бѣлая, восьмиугольная, желѣзная башня.	901	Д. М. Ф.	Отъ NO 83° до NO 77° 40' <i>красный</i> пр.; отъ NO 77° 40' до NO 74 ¹ / ₂ ° <i>бѣло-красный</i> пер.; отъ NO 74 ¹ / ₂ ° до NO 25° <i>зеленый</i> пр.; отъ NW 24° до SW 86 ¹ / ₂ ° <i>красный</i> пр.; отъ SW 86 ¹ / ₂ ° до SW 82° <i>бѣло-красный</i> пер.; отъ SW 82° до SW 76° <i>зеленый</i> пр. Оптическая дальность огня: бѣлаго 7; красного и зеленого 4,5 мили.
—	234	19	11	Бѣлая, восьмиугольная, желѣзная башня.	906	Д. М. Ф.	Отъ NO 30° до NO 50° <i>зеленый</i> пр.; отъ NO 50° черезъ O и S до SW 53° <i>бѣло-красный</i> пер.; отъ SW 53° до SW 73° <i>красный</i> пр. Оптическая дальность огня: бѣлаго 9,5; красного и зеленого 4,5 мили.
—	235	13	6	Бѣлая, восьмиугольная, желѣзная башня.	901	Д. М. Ф.	Отъ SW 47° до SW 52° <i>зеленый</i> пр.; отъ SW 52° до SW 60 ¹ / ₂ ° <i>бѣло-красный</i> пер.; отъ SW 60 ¹ / ₂ ° до NW 57° <i>красный</i> пр.; отъ NW 57° до NO 32° <i>зеленый</i> пр.; отъ NO 32° до NO 43° <i>бѣло-красный</i> пер.; отъ NO 43° до NO 68° <i>красный</i> пр. Оптическая дальность огня: бѣлаго 7; красного и зеленого 4,5 мили.
—	236	5	9	Фонарь на стѣнѣ караульнаго дома лоцмановъ.	901	Д. М. Ф.	Отъ SO 88° до SO 75° <i>зеленый</i> пр.; отъ SO 75° до SW 61 ¹ / ₂ ° <i>бѣло-красный</i> пер.; отъ SW 61 ¹ / ₂ ° до SW 69° <i>красный</i> пр. Оптическая дальность огня: бѣлаго 6,5; красного 4; зеленого 4,5 мили. Лоцманская станція.

№	Названіе маяка.	Положеніе.	Широта N.	Долгота O.	Число и цвѣтъ огней. <i>Туманный сигналъ.</i>	Характеръ огни.	Періодъ.	Горизонтъ въ миляхъ.
237	Спарв-хольмъ. ⊙	На S мысѣ острова.	59° 59'	23° 55'	1 Бѣло-красный. Зеленый и красный.	{ Пер. Пр.	—	3,6
238	Хюкелзундъ.	На NW берегу острова Орхландетъ въ самомъ узкомъ мѣстѣ Бархзунда.	59 58	23 54	1 Красный.	Пст.	—	3,8
239	Свартэ-Хэганэсъ. ⊙	На N мысѣ острова Свартэ.	59 56	23 50	1 Бѣло-красный. Зеленый и красный.	{ Пер. Пр.	—	5,4
240	Дьюп-елубъ. ⊙	На NW берегу острова.	59 53	23 38	1 Бѣло-красный. Зеленый и красный.	{ Пер. Пр.	—	4
241	Бюсэ. ⊙	На N мысѣ острова.	59 52	23 37	1 Бѣло-красный. Зеленый и красный.	{ Пер. Пр.	—	8,6

№	Высота огня отъ		Описаніе маяка.	Время учрежденія.	Въ чемъ вѣдѣнн.	П Р И М Ъ Ч А Н І Я .
	уровни моря.	основ.				
237	10	7	Бѣлая, восьми- угольная, желѣз- ная башня.	901	Д. М. Ф.	Отъ NO 29° до NO 34° <i>зеленый</i> пр.; отъ NO 34° до SW 60° <i>бѣло-красный</i> пер.; отъ SW 60° до SW 65° <i>красный</i> пр. Оптическая дальность огня: бѣлаго 6,5; крас- наго 4; зеленого 4,5 мили.
238	11	8	Фонарь на бѣ- ломъ желѣзномъ столбѣ.	901	Д. М. Ф.	Свѣтитъ: отъ SW 44° черезъ W и N до NO 48°. Оптическая дальность огня 4,5 мили.
239	22	8	Бѣлая, восьми- угольная, желѣз- ная башня.	901	Д. М. Ф.	Отъ NO 48° до NO 43° <i>красный</i> пр.; отъ NO 43° черезъ N и W до SW 49° <i>бѣло- красный</i> пер.; отъ SW 49° до SW 44° <i>зеле- ный</i> пр. Оптическая дальность огня: бѣлаго 8; крас- наго и зеленого 4,5 мили.
240	12	8	Бѣлая, восьми- угольная, башня.	901	Д. М. Ф.	Отъ NO 67° до NO 22 ¹ / ₂ ° <i>бѣло-красный</i> пер.; отъ NO 22 ¹ / ₂ ° черезъ N и W до SW 67 ¹ / ₂ ° <i>красный</i> пр.; отъ SW 67 ¹ / ₂ ° до SW 62 ¹ / ₂ ° <i>бѣло-красный</i> пер.; отъ SW 62 ¹ / ₂ ° до SW 57 ¹ / ₂ ° <i>зеленый</i> пр. Оптическая дальность огня: бѣлаго 8; крас- наго и зеленого 4,5 мили. } Створъ огней по R. SW—NO 60°.
241	57	17	Бѣлая, восьми- угольная желѣз- ная башня на установкахъ изъ углового желѣза.	901	Д. М. Ф.	Отъ NO 68° черезъ N до NW 13° <i>бѣло- красный</i> пер.; отъ NW 13° до NW 85° <i>крас- ный</i> пр.; отъ NW 85° до SW 89° <i>бѣло- красный</i> пер.; отъ SW 89° до SW 84° <i>зеле- ный</i> пр. Оптическая дальность огня: бѣлаго 8,5; крас- наго и зеленого 4,5 мили.

№	Названіе маяка.	Положеніе.	Широта N.	Долгота O.	Число и цвѣтъ огней. Туманный сигналъ.	Характеръ огня.	Періодъ.	Горизонтъ въ миляхъ.
242	Эспшерсъ-недра. ⊙	На NO сторонѣ острова.	59° 52	23° 34'	1 Красный.	Пст.	—	6,5
243	Бюсэ-лот-стуга. ⊙	На срединѣ острова Эспшеръ	59 52	23 34	1 Бѣло-красный. Зеленый.	} Пер. Пр.	—	7,4
244	Юссаръ. (⊙ 2).	На SO мысѣ острова Стур-юссаръ.	59 49	23 35	1 Бѣлый съ красными проблесками.	Пст. Гр.Пр.	33 сек.	12,4
245	Юлэнъ. ⊙	На S сторонѣ острова.	59 51	23 30	1 Бѣло-красный. Зеленый и красный.	} Пер. Пр.	—	5,7

Периодъ Уровни моря.	Высота огня отъ:		Описание маяка.	Время устройства.	Въ чемъ вѣдѣнъ.	П Р И М Ъ Ч А Н І Я .
	уровня моря.	основ.				
—	242	32	8	Фонарь на бѣломъ желѣзномъ столбѣ.	901 Д. М. Ф.	Свѣтитъ: отъ NO 29° до NO 59°. Оптическая дальность огня 4,5 мили. } Створъ огней по R. NO—SW 44°.
—	243	42	8	Фонарь на W стѣнѣ караульнаго дома лоцмановъ.	901 Д. М. Ф.	Отъ SW 71 $\frac{1}{2}$ ° до SW 81 $\frac{1}{2}$ ° <i>зеленый</i> пр.; отъ SW 81 $\frac{1}{2}$ ° черезъ W и N до NO 50° <i>бѣло-красный</i> пер. Оптическая дальность огня: бѣлаго 6,5; красного 4; зеленого 4,5 мили. Лоцманская станція.
сеп. 12, 4.	244	117	68	Круглая, бѣлая башня съ красной горизонтальной полосой посрединѣ.	891 Д. М. Ф.	Проблески продолжительностью 3 сек. черезъ каждыя $\frac{1}{2}$ минуты. Оптическая дальность огня 17,4 мили. При маякѣ лоцмана. Телефонъ.
—	245	25	7	Бѣлая, восьмиугольная желѣзная башня.	901 Д. М. Ф.	Отъ NW 87 $\frac{1}{2}$ ° черезъ W до SW 87 $\frac{1}{2}$ ° <i>красный</i> пр.; отъ SW 87 $\frac{1}{2}$ ° до SW 82 $\frac{1}{2}$ ° <i>бѣло-красный</i> пер.; отъ SW 82 $\frac{1}{2}$ ° до SW 10 $\frac{1}{2}$ ° <i>зеленый</i> пр.; отъ SW 10 $\frac{1}{2}$ ° черезъ S и O до NO 76° <i>бѣло-красный</i> пер.; отъ NO 76° до NO 71° <i>зеленый</i> пр. Оптическая дальность огня: бѣлаго 7; красного и зеленого 4,5 мили.

№	Название маяка.	Положеніе.	Широта N.	Долгота O.	Число и цвѣтъ огней. <i>Туманный сигналъ.</i>	Характеръ огня.	Періодъ.	Горизонтъ въ миляхъ.
246	Крок-хольмень-эвре.	Верхній на W мысѣ острова.	59° 59'	23° 27'	1 Красный.	Пст.	—	5,2
247	Крок-хольмень-недре.	Нижній на W берегу острова.	59 59	23 27	1 Красный.	Пст.	—	4
248	Экнесь-недре.	На NW части гор. Экнесь.	59 59	23 27	1 Красный.	Пст.	—	5,7
249	Экнесь-эвре.	На NW части гор. Экнесь.	59 59	23 27	1 Красный.	Пст.	—	8,7
250	Два фонаря на мосту у гор. Экнеса.	На мосту ведущемъ черезъ проходъ въ заливъ Пуйовакъ.	59 59	23 27	1 Красный. 1 Зеленый.	Пст.	—	—

Периодъ. Годы.	Высота огня отъ		Описание маяка.	Время учрежденія.	Въ чемъ вѣдѣнъ.	П Р И М Ъ Ч А Н І Я.
	№	уровня моря.				
—	246	20	16	Бѣлый, шести- угольный, фо- нарь на желѣз- ной колоннѣ съ тремя цѣпными штагами.	905 Д. М. Ф.	} Створъ огней по R NO—SW 47°.
—	247	12	11	Бѣлый, шести- угольный фо- нарь на желѣз- ной колоннѣ съ тремя цѣпными штагами.	905 Д. М. Ф.	
—	248	25	5	Обыкновен- ный фонарь.	906 Д. М. Ф.	} Створъ огней по R. NO—SW 85°.
—	249	57	10	Обыкновен- ный фонарь.	906 Д. М. Ф.	
—	250	18	—	—	896 У. Ж. Д.	Одинъ фонарь установленъ на серединѣ поворотной части моста, а другой на берегу, при чемъ они устроены такъ, что, когда мостъ разведенъ, суда, идущія какъ съ сѣвера, такъ и съ юга, видятъ <i>красный</i> огонь съ лѣвой стороны, а <i>зеленый</i> съ правой стороны: когда же мостъ наведенъ, то свѣтъ огней закрытъ. Огни эти зажигаются только тогда, когда ожидаются пароходы, получившіе разрѣшеніе отъ желѣзно - дорожнаго Управленія пользоваться проходомъ ночью.

№	Названіе маяка.	Положеніе.	Широта N.	Долгота O.	Число и цвѣтъ огней. <i>Туманный сигналъ.</i>	Характеръ огня.	Періодъ.	Горизонтъ въ миляхъ.
251	Фурухольмъ. ⊙	На N мысѣ острова.	59° 52'	23° 22'	1 Бѣло-красный. Зеленый и красный.	} Пер. } Пр.	—	3,9
252	Куэнъ. ⊙	На O сторонѣ острова.	59 52	23 20	1 Бѣло-красный.	} Пер.	—	7,6
253	Аспхару. ⊙	На N W мысѣ острова.	59 51	23 20	1 Бѣло-красный. Зеленый и красный.	} Пер. } Пр.	—	5,1
254	Калвхольмсъ недра. ⊙	На маленькомъ островѣ.	59 50	23 16	1 Бѣло-красный.	} Пер.	—	4
255	Калвхольмсъ эвра. ⊙	На островѣ.	59 50	23 16	1 Бѣло-красный.	} Пер.	—	5

№	Высота огня отъ:		Описаніе маяка.	Время учрежденія	Въ чьемъ вѣдѣніи.	П Р И М Ѣ Ч А Н І Я.
	уровни моря.	основ.				
251	12	10	Бѣлая, восьми- угольная, желѣз- ная башня.	901	Д. М. Ф.	Отъ SW 55 ¹ / ₂ ° до SW 60 ¹ / ₂ ° <i>зеленый</i> пр.; отъ SW 60 ¹ / ₂ ° до SW 67° <i>бѣло-красный</i> пер.; отъ SW 67° черезъ W до NW 12° <i>крас-</i> <i>ный</i> пр.; отъ NW 12° черезъ N и O до SO 69° <i>бѣло-красный</i> пер. Оптическая дальность огня: бѣлаго 8,5; крас- наго и зеленого 4,5 мили. } Створъ огней по R. SO—NW 79°.
252	44	8	Бѣлая, восьми- угольная, желѣз- ная башня.	901	Д. М. Ф.	Свѣтитъ отъ NO 78° черезъ O до SO 57° Оптическая дальность огня: бѣлаго 8,5; крас- наго 4,5 мили.
253	20	6	Бѣлая, восьми- угольная, желѣз- ная башня.	901	Д. М. Ф.	Отъ NO 61 ¹ / ₂ ° до NO 56 ¹ / ₂ ° <i>красный</i> пр.; отъ NO 56 ¹ / ₂ ° до NO 45 ¹ / ₂ ° <i>бѣло-крас-</i> <i>ный</i> пер.; отъ NO 45 ¹ / ₂ ° черезъ N до NW 36° <i>зеленый</i> пр.; отъ NW 36° до SW 53° <i>крас-</i> <i>ный</i> пр.; отъ SW 53° до SW 42° <i>бѣло-</i> <i>красный</i> пер.; отъ SW 42° до SW 37° <i>зеле-</i> <i>ный</i> пр. Оптическая дальность огня: бѣлаго 7; крас- наго и зеленого 4,5 мили.
254	12	6	Бѣлая, восьми- угольная, желѣз- ная башня.	901	Д. М. Ф.	Свѣтитъ: отъ NO 30 ¹ / ₂ ° до NO 75 ¹ / ₂ °. Оптическая дальность огня: бѣлаго 8,5; крас- наго 4,5 мили. } Створъ огней по R. NO—SW 53°.
255	19	6	Бѣлая, восьми- угольная, желѣз- ная башня.	901	Д. М. Ф.	Свѣтитъ: отъ NW 53° до NW 67° и отъ NO 31° до NO 76°. Оптическая дальность огня: бѣлаго 8,5; крас- наго 4,5 мили.

№	Названіе маяка.	Положеніе.	Широта N.	Долгота O.	Число и цвѣтъ огней. <i>Туманный сигналъ.</i>	Характеръ огня.	Періодъ.	Горизонтъ въ миляхъ.
256	Тверминэ-эстра. ⊙	На O сторонѣ острова Ше-Бьеркшеръ.	59° 50'	23° 14'	1 Красный.	Пет.	—	4,3
257	Тверминэ-лотстуга. ⊙	На O возвышенности острова Ше-Бьеркшеръ.	59 50	23 13	1 Бѣло-красный.	} Пер.	—	7,9
258	Тверминэ-вестра. ⊙	На SO берегу острова Ше-Бьеркшеръ.	59 50	23 13	1 Бѣло-красный.		} Пер.	—
259	Стенгрундъ. ⊙	На S части острова.	59 49	23 12	1 Бѣло-красный.	} Пер. } Пр.	—	4,9
					Зеленый и красный.			
260	Хундхолетъ. ⊙	На срединѣ острова Норра-Хунд-холетс-грундъ.	59 49	23 09	1 Бѣло-красный.	} Пер. } Пр.	—	4,1
					Зеленый и красный.			

Периодъ.	№	Высота огня отъ:		Описание маяка.	Время учрежденія.	Въ чьемъ вѣдѣніи.	П Р И М Ъ Ч А Н І Я.
		уровня моря.	основ.				
—	256	14	11	Фонарь на бѣломъ столбѣ.	901	Д. М. Ф.	Свѣтитъ отъ NO 72 ¹ / ₂ ° черезъ O до SO 77 ¹ / ₂ °. Оптическая дальность огня 4,5 мили. } Створъ огней по R. NO—SW 87 ¹ / ₂ °.
—	257	47	6	Фонарь на S стѣнѣ караульнаго дома лоцмановъ.	901	Д. М. Ф.	Свѣтитъ отъ NO 77° черезъ O и S до SW 53°. Оптическая дальность огня: бѣлаго 6,5; красного 4 мили. Лоцманская станція.
—	258	22	8	Зеленый фонарь на бѣломъ столбѣ.	901 903	Д. М. Ф.	Отъ NO 66° до NO 79° обыкновенный свѣтъ; а отъ SW 13° черезъ W до NW 77° усиленный свѣтъ. Створъ съ огнемъ Тверминз-Лотстуга по R. NO—SW 43°. Оптическая дальность огня: бѣлаго 6; красного 3 ¹ / ₂ мили.
—	259	18	13	Бѣлая, восьмиугольная, желѣзная башня, на четырехугольной установкѣ обшитой листовымъ желѣзомъ.	901	Д. М. Ф.	Отъ NO 39° до NO 44° <i>зеленый</i> пр.; отъ NO 44° черезъ O и S до SW 76° <i>бѣло-красный</i> пер.; отъ SW 76° до SW 82° <i>красный</i> пр. Оптическая дальность огня: бѣлаго 8; красного и зеленого 4,5 мили.
—	260	13	6	Бѣлая, восьмиугольная, желѣзная башня.	901	Д. М. Ф.	Отъ NO 81 ¹ / ₂ ° черезъ O до SO 88° <i>зеленый</i> пр.; отъ SO 88° до SO 79 ¹ / ₂ ° <i>бѣло-красный</i> пер.; отъ SO 79 ¹ / ₂ ° до SO 37° <i>красный</i> пр.; отъ SO 37° до SW 60 ³ / ₄ ° <i>зеленый</i> пр.; отъ SW 60 ³ / ₄ ° до SW 68 ¹ / ₂ ° <i>бѣло-красный</i> пр.; отъ SW 68 ¹ / ₂ ° до SW 87 ¹ / ₂ ° <i>красный</i> пр. Оптическая дальность огня: бѣлаго 8; красного и зеленого 4,5 мили.

№	Названіе маяка.	Положеніе.	Широта N.	Долгота O.	Число и цвѣтъ огней. <i>Туманный сигнал.</i>	Характеръ огня.	Періодъ.	Горизонтъ въ миляхъ
261	Андальшеръ. ⊙	На NO мысѣ острова.	59° 48'	23 02	1 Бѣло-красный. Зеленый и красный.	} Пер. } Пр.	—	4,4
262	Лилла Терн-шеръ.	На островѣ.	59 45	22 58	1 Бѣлый.	Пр.	Около 12 пр. въ одну минуту.	6,8
263	Хег-хольменъ. ⊙	На NW мысѣ острова.	59 49	22 57	1 Бѣло-красный.	} Пер.	—	5,5
264	На молѣ Гангэ.	Въ изгибѣ мола.	59 49	22 57	1 Бѣлый.	Пет.	—	—
265	РУССАРЭ или ГАНГЭ. (⊙ Э).	На SO оконечности острова при входѣ съ моря.	59 46	22 57	1 Бѣлый. <i>Выстрѣлы пироксилиновыхъ бомбъ.</i>	Пет. Пр.	Два минуты 6 секундъ.	12,1

Периодъ	№	Высота огня отъ:		Описание маяка.	Время учрежденіи.	Въ чьѣмъ вѣдѣніи.	П Р И М Ъ Ч А Н І Я .
		уровня моря.	основ.				
	261	15	8	Бѣлая, восьмиугольная, желѣзная башня.	901	Д. М. Ф.	Отъ SO 74° до SO 79° <i>красный</i> пр.; отъ SO 79° до SO 88° <i>бѣло-красный</i> пер.; отъ SO 88° до NO 38 ¹ / ₂ ° <i>зеленый</i> пр.; отъ NO 38° черезъ N до NW 71° <i>бѣло-красный</i> пер. Створъ съ огнемъ Густавсвернъ по R. SW—NO 81°. Оптическая дальность огня: бѣлаго 8,5; красного и зеленого 4,5 мили. Сигнальная мачта, по S сторону гавани г. Гангэ, на горѣ, для переговоровъ по международному своду сигналовъ и показанія сигналовъ штормовыхъ предостереженій.
Около 12 пр. въ одну минуту.	262	35,5	9	Красный, круглый на красномъ желѣзномъ столбѣ.	908	Д. М. Ф.	
	263	23	4	Бѣлая круглая башня.	888 895	Д. М. Ф.	Свѣтитъ: отъ SW 37° черезъ W и N до NO 80°. Оптическая дальность огня: бѣлаго 6; красного 3,5 мили.
	264	19	—	Фонарь на желтомъ столбѣ.	891	Д. М. Ф.	
Двѣ минуты въ секунду.	265	112	70	Красная восьмисторонняя башня.	815 900	Д. М. Ф.	Черезъ каждыя двѣ минуты проблескъ въ 6 сек. Сигнальная станція для передачи сигналовъ по международному своду между гаванью и судами. Во время тумана и пасмурной погоды лѣтомъ и зимою производятся каждыя 5 минутъ

№	Названіе маяка.	Положеніе.	Широта N.	Долгота O.	Число и цвѣтъ огней. <i>Туманный сигналъ.</i>	Характеръ огня.	Періодъ.	Горизонтъ въ миляхъ.
266	Руссарэ-эвра. Огни для зимняго входа въ Гангэ. Руссарэ-недра.	На срединѣ острова.	59° 46'	22° 57'	1 Бѣлый.	Пст.	—	—
267		На NW мысѣ острова.	59 47	22 56	1 Красный.	Пст.	—	—
268	Густав-свернъ (⊙ 5).	На N сторонѣ острова.	59 48	22 57	1 Бѣлый и красный.	Пст. Пр.	См. прим.	8,8
					<i>Сирена.</i>			

Периодъ Службы	Высота огня отъ:		Описаніе маяка.	Время учрежденія.	Въ чемъ вѣдѣнн.	П Р И М Ъ Ч А Н І Я .
	№	уровня моря.				
	266	63	14	908	Д. М. Ф.	<p>два выстрѣла одинъ за другимъ помощью взрывовъ пироксилиновыхъ бомбъ.</p> <p>Лоцманская и спасательная станціи.</p> <p>Оптическая дальность огня постоянного 16; проблесковъ 17,2 мили.</p> <p>Телефонъ.</p>
			Шестиугольный фонарь на деревянныхъ столбахъ.			
	267	48	6	908	Д. М. Ф.	<p>Свѣтитъ: отъ SW 24° черезъ W до NW 36°.</p> <p>Створъ огней по R. NW—SO 45°.</p> <p>Свѣтитъ: отъ SW 24° черезъ W до NW 36°.</p> <p>Огни зажигаются только по особому требованію командировъ ледоколовъ.</p>
Сл. прам.	268	59	35	868 900	Д. М. Ф.	<p>Отъ SO 23° 20' до SO 38° 20' одно-проблесковый <i>красный</i>, черезъ каждыя 5' сек. одинъ проблескъ въ одну сек.</p> <p>Отъ SO 38° 20' до SO 48° 21' постоянный <i>бѣлый</i> огонь.</p> <p>Отъ SO 48° 20' до SO 63° 20' дву-проблесковый <i>бѣлый</i>, черезъ каждыя 4 сек. два проблеска въ одну сек. каждый.</p> <p>Отъ SO 63° 20' черезъ O и N до NW 81° 21' постоянный <i>красный</i> огонь.</p> <p>Створъ съ огнемъ Андалъшеръ по R. SW—NO 81°.</p> <p><i>Сирена</i> производитъ два звука разной высоты: сначала короткій звукъ высокаго тона продолжительностью 2 сек.; промежутокъ 2 сек., затѣмъ звукъ низкаго тона продолжительностью 7 сек. и промежутокъ приблизительно въ 115 сек. Звукъ въ тихую погоду былъ слышенъ на разстояніи до 12 миль.</p> <p>Оптическая дальность огня: бѣлаго 13,8; краснаго 12 миль.</p>

№	Названіе маяка.	Положеніе.	Широта N.	Долгота O.	Число и цвѣтъ огней. <i>Туманный сигналъ.</i>	Характеръ огня.	Періодъ.	Горизонтъ въ миляхъ.
269	Тулъхоль- менъ. (⊙).	На N берегу острова.	59° 48'	22° 56'	1 Бѣло-красный.	}	—	5,1
					Зеленый и красный.			
270	Э. Касбергетъ. (⊙).	Около деревни Гонгэ-бю.	59 50	22 56	1 Бѣлый.	Зат.	5½ с.	9,3
271	Г. Хамнхоль- менъ. (⊙).	На N берегу острова.	59 50	22 56	1 Бѣло-красный.	}	—	6,4
					Пер.			
272	Н. Утхургнингенъ. (⊙).	Въ срединѣ просѣки на полуостровѣ Гангэ.	59 49	22 55	1 Бѣлый.	Пст. Пр.	1 сек.	4,7
273	Л. Лонгрудетъ. (⊙).	На S части острова.	59 48	22 55	1 Бѣлый и зеленый.	}	—	4,7
					Пер.			
274	Г. Тульдундесъ-эстра. (⊙).	На O берегу мыса.	59 49	22 55	1 Красный.	Пст.	—	6,1

Широта	№	Высота огня отъ:		Описание маяка.	Время учрежденія	Въ чемъ вѣдѣнн.	П Р И М Ъ Ч А Н І Я .
		уровня моря.	основ.				
	269	20	14	Бѣлая, восьми- угольная, желѣз- ная башня.	905	Д. М. Ф.	Отъ SW 64° до SW 73° <i>зеленый</i> пр.; отъ SW 73° до NW 89° <i>бѣло-красный</i> пер.; отъ NW 89° до N <i>красный</i> пр.; отъ N до NO 81° <i>зеленый</i> пр.; отъ NO 81° до SO 87° <i>бѣло-красный</i> пер.; отъ SO 87° до SO 77° <i>красный</i> пр. Оптическая дальность огня: бѣлаго 6,5; краснаго и зеленаго 4 мили.
5 1/2 с.	270	66	5	Бѣлая, круг- лая башня.	900 903	Д. М. Ф.	Свѣтить: отъ NW 42 1/2° до NW 72 1/2°. Черезъ каждыя 5 сек. затменіе продолжи- тельностьюю 1/2 сек. } Створъ огней по R. SO—NW 57 1/2°.
	271	31	5	Бѣлая, круг- лая башня.	900	Д. М. Ф.	Свѣтить: отъ NW 42 1/2° до NW 72 1/2°. Оптическая дальность огня: бѣлаго 11,2; краснаго 6 миль.
1 сек.	272	17	4	Бѣлая, круг- лая башня.	888 900	Д. М. Ф.	Свѣтить: отъ SO 3° до SO 52°. Проблески приблизительно каждую секунду. Оптическая дальность огня: постояннаго 6,5; проблески 9,5 миль.
	273	17	4	Бѣлая, круг- лая башня.	893	Д. М. Ф.	Свѣтить: отъ SO 15 1/2° черезъ S и W до NW 15 1/2°. Створъ съ огнемъ Тульуденъ по R. NW— SO 9°. Оптическая дальность огня: бѣлаго 6; крас- наго 3,5 мили.
	274	29	22	Фонарь на ко- ричневомъ стол- бѣ.	901	Д. М. Ф.	Свѣтить: отъ NO 72° черезъ O до SO 63°. Створъ съ огнемъ Тульуденъ по R. SO— NW 86°. Оптическая дальность огня: 4,5 мили.

№	Названіе маяка.	Положеніе.	Широта N.	Долгота O.	Число и цвѣтъ огней. <i>Туманный сигналъ.</i>	Характеръ огня.	Періодъ.	Горизонтъ въ миляхъ.
275	Туль-удденъ. (⊙).	На мысѣ.	59° 49'	22° 55'	1 Бѣло-зеленый.	} Пер.	—	8,6
276	Туль-удденсъ-недре.	На W берегу мыса.	59 49	22 55	1 Красный.		Пет.	—
277	Лилльклиппингс-grundъ. (⊙).	На срединѣ острова.	59 50	22 52	1 Бѣло-красный. Зеленый и красный.	} Пер. } Пр.	—	3,8
278	Блумевистъ.	На банкѣ Клиппингсвестъ grundъ.	59 50	22 52	1 Красный.		Пет.	—

№	Высота огня отъ:		Описание маяка.	Время учрежденія.	Въ чемъ вѣдѣнн.	П Р И М Ъ Ч А Н І Я.
	уровня моря.	основ.				
275	56	25	Фонарь на башнѣ караульнаго дома лоцмановъ.	893 905	Д. М. Ф.	Свѣтитъ: отъ NO 85° черезъ O и S до SW 54°, а далѣе до NW 62° виденъ слабый свѣтъ. Огонь служить створнымъ для огней Лонгрудеть и Тульудденъ вѣтра. Оптическая дальность огня: бѣлаго 6; зеленого 3,5 мили. Лоцманская станція.
276	25	7	Фонарь на бѣломъ столбѣ, съ бѣлой доской подъ фонаремъ.	900	Д. М. Ф.	Свѣтитъ: отъ SW 45° до SW 75°. Створъ съ огнемъ Тульудденъ по R. SW—NO 60°. Оптическая дальность огня 4,5 мили.
277	11	4	Бѣлая, круглая башня.	900	Д. М. Ф.	Отъ NO 37½° до NO 15½° <i>красный</i> пр. отъ NO 15½° до NO 10½° <i>бѣло-красный</i> пер.; отъ NO 10½° до NW 80° <i>зеленый</i> пр.; отъ NW 80° до SW 41½° <i>красный</i> пр.; отъ SW 41½° до SW 36½° <i>бѣло-красный</i> пер.; отъ SW 36½° до SW 30° <i>зеленый</i> пр. Оптическая дальность огня: бѣлаго 6,5; красного и зеленого 4 мили.
278	16	—	Бѣлый фонарь на желѣзной подставкѣ.	907	Д. М. Ф.	Свѣтитъ: отъ NO 26½° черезъ O и S до SW 66°.

№	Названіе маяка.	Положеніе.	Широта N.	Долгота O.	Число и цвѣтъ огней. <i>Туманный сигналъ.</i>	Характеръ огня.	Періодъ.	Горизонтъ въ миляхъ.
279	Уттерелин-тенъ. ⊙	На NW сторонѣ скалы.	59° 49'	22° 51'	1 Бѣло-красный.	} Пер.	—	6,7
					Зеленый и красный.			
280	Флеегрундъ. ⊙	На S берегу острова.	59 53	22 50	1 Бѣло-красный.	} Пер.	—	5
					Зеленый и красный.			

Горизонтъ въ мильнѣхъ.	Высота огня отъ:		Описаніе маяка.	Время учрежденія.	Въ чемъ вѣдѣній.	П Р И М Ъ Ч А Н І Я .	
	уровня моря.	основ.					
6.	279	34	4	Бѣлая, круглая башня.	900	Д. М. Ф.	Отъ NO 38° до NO 33° <i>красный</i> пр.; отъ NO 33° до NO 25° <i>бѣло-красный</i> пер.; отъ NO 25° до NW 82° <i>зеленый</i> пр.; отъ NW 82° черезъ W и S до SO 20 ¹ / ₂ ° <i>красный</i> пр.; отъ SO 20 ¹ / ₂ ° до SO 36° <i>бѣло-красный</i> пер.; отъ SO 36° до SO 47 ¹ / ₂ ° <i>зеленый</i> пр. Оптическая дальность огня: бѣлаго 6,5; красного и зеленого 4 мили.
5.	280	19	11	Бѣлая, восьми- угольная, желѣз- ная башня.	905	Д. М. Ф.	Отъ NO 18° до NO 23° <i>зеленый</i> пр.; отъ NO 23° до NO 40° <i>бѣло-красный</i> пер.; отъ NO 40° до O <i>красный</i> пр.; отъ O до SO 47° <i>зеленый</i> пр.; отъ SO 47° до SO 36° <i>бѣло-красный</i> пер.; отъ SO 36° до SW 20° <i>красный</i> пр.; отъ SW 20° до NW 68° <i>зеленый</i> пр.; отъ NW 68° до NW 65° <i>бѣло-красный</i> пер.; отъ NW 65° до NW 61° <i>красный</i> пр. Оптическая дальность огня: бѣлаго 7,5; красного и зеленого 4 мили.

№	Названіе маяка.	Положеніе.	Широта N.	Долгота O.	Число и цвѣтъ огней. <i>Туманный сигналъ.</i>	Характеръ огня.	Періодъ.	Горизонтъ въ миляхъ.
А б о с к і я								
281	Гальтарнэ. (⊙).	На O скалѣ.	59° 55'	22° 36'	1 Бѣло-красный. Зеленый.	} Пер. Пр.	—	4,8
282	Лилль-энгисэ. (⊙).	На O части острова.	59 56	22 31	1 Бѣло-красный.	} Пер.	—	7,2
283	Идшеръ. (⊙).	На берегу скалы.	59 55	22 32	1 Бѣло-красный. Зеленый и красный.	} Пер. Пр.	—	5
284	Бентшеръ.	На скалѣ.	59 44	22 30	1 Бѣлый. <i>Сирена.</i>	Пр.	25 сек.	14,7

№	Высота огня отъ:		Описание маяка.	Время учрежденіи.	Въ чемъ вѣдѣн.	П Р И М Ъ Ч А Н І Я.
	Уровни моря.	основ.				
Ш Х Е Р Ы.						
281	17	13	Бѣлая, круглая желѣзная башня на установкѣ изъ углового же- лѣза обшитой листами.	900	Д. М. Ф.	Отъ SO 45° черезъ O и N до NW 85° <i>бѣло-красный</i> пер.; отъ NW 85° черезъ W до SW 75° <i>зеленый</i> пр. Оптическая дальность огня: бѣлаго 9,5; краснаго 6, зеленаго 6,5 мили. } Створъ огней по R. SO—NW 72° 20'.
282	39	8	Бѣлая, круглая башня.	900	Д. М. Ф.	Свѣтитъ: отъ SO 57° 20' до SO 87° 20'. Оптическая дальность огня: бѣлаго 12; краснаго 6 миль.
283	19	4	Бѣлая, круглая башня.	900	Д. М. Ф.	Отъ NO 76° до NO 78° <i>зеленый</i> пр.; отъ NO 78° до NO 82° <i>бѣло-красный</i> пер.; отъ NO 82° до SO 13° <i>красный</i> пр.; отъ SO 13° до SW 53° <i>зеленый</i> пр.; отъ SW 53° до SW 57° <i>бѣло-красный</i> пер.; отъ SW 57° до SW 59° <i>красный</i> пр. Оптическая дальность огня: бѣлаго 7; крас- наго и зеленаго 4,5 мили.
284	167	150	Сѣрая, гранит- ная башня на домѣ.	906	Д. М. Ф.	Показываетъ группу изъ трехъ проблесковъ каждыя 20 сек. слѣдующимъ образомъ: про- блескъ въ 0,4 сек.; темнота 4,6 сек.; проблескъ 0,4 сек.; темнота 4,6 сек. проблескъ въ 0,4 сек.; темнота 9,6 сек. Сирена производитъ три звука каждую ми- нуту слѣдующимъ образомъ: звукъ низкаго тона 3 сек.; молчаніе 3 сек.; звукъ низкаго тона 3 сек.; молчаніе 3 сек.; звукъ высокаго тона 3 сек.; молчаніе 45 сек. Оптическая дальность огня 19,9 миль.

№	Названіе маяка.	Положеніе.	Широта N.	Долгота O.	Число и цвѣтъ огней. <i>Туманный сигналъ.</i>	Характеръ огни.	Періодъ.	Горизонтъ въ миляхъ.
285	Фунгшеръ. (⊙).	На N сторонѣ острова.	59° 54'	22° 26'	1 Бѣло-красный. Зеленый и красный.	{ Пер. Пр.	—	5,1
286	Онхольмъ. (⊙).	На S части острова.	59 56	22 23	1 Бѣло-красный. Зеленый и красный.	{ Пер. Пр.	—	8,7
287	Кугеръ. (⊙).	На W берегу острова.	59 58	22 23	1 Бѣло-красный. Зеленый и красный.	{ Пер. Пр.	—	3,7
288	Эспшерсъ-недре. (⊙).	На O сторонѣ острова.	60 05	22 19	1 Бѣло-красный. Зеленый и красный.	{ Пер. Пр.	—	4

№	Высота огня отъ:		Описаніе маяка.	Время учрежденія.	Въ чемъ вѣдѣнъ.	П Р И М Ъ Ч А Н І Я .
	Уровни мори.	основ.				
285	20	4	Бѣлая, круглая башня.	900	Д. М. Ф.	Отъ SO 63° до SO 73° <i>красные</i> пр.; отъ SO 73° до SO 83° <i>бѣло-красный</i> пер.; отъ SO 83° до NO 30° <i>зеленые</i> пр.; отъ NO 30° до NW 30 ¹ / ₂ ° <i>красный</i> пр.; отъ NW 30 ¹ / ₂ ° до NW 33° <i>бѣло-красный</i> пер.; отъ NW 33° до NW 43° <i>зеленый</i> пр. Оптическая дальность огня: бѣлаго 7; красного и зеленого 4,5 мили.
286	57	4	Бѣлая, круглая башня.	900	Д. М. Ф.	Отъ NW 6° до NW 2° <i>зеленый</i> пр.; отъ NW 2° черезъ N и O до SO 30 ¹ / ₂ ° <i>бѣло-красный</i> пер.; отъ SO 30 ¹ / ₂ ° до SO 26 ¹ / ₂ ° <i>красный</i> пр. Оптическая дальность огня: бѣлаго 7,5; красного и зеленого 4,5 мили.
287	10	7	Бѣлая, восьми- угольная башня.	900 902	Д. М. Ф.	Отъ NO 2 ¹ / ₂ ° до NW 2 ¹ / ₂ ° <i>красный</i> пр.; отъ NW 2 ¹ / ₂ ° черезъ W и S до SO 8° 20' <i>бѣло-красный</i> пер.; отъ SO 8° 20' до SO 13° 20' <i>зеленый</i> пр. Оптическая дальность огня: бѣлаго 6,5; красного и зеленого 4 мили.
288	12	4	Фонарь на стѣнѣ бѣлой четыреуголь- ной будки.	890	Д. М. Ф.	Отъ S до SO 49° <i>бѣло-красный</i> пер.; отъ SO 49° черезъ O до NO 71° <i>зеленый</i> пв.; отъ NO 71° до NO 12° <i>красный</i> пр.; отъ NO 12° до NW 15° <i>красно-бѣлый</i> пер. Створъ съ огнемъ Эспшерсъ Эвре по R. NW—SO 26° 15'. Оптическая дальность огня: бѣлаго 6; красного и зеленого 3,5 мили.

№	Названіе маяка.	Положеніе.	Широта N.	Долгота O.	Число и цвѣтъ огней. Туманный сигнал.	Характеръ огня.	Періодъ.	Горизонтъ въ миляхъ.
289	Эспшерсъ-эвр. (⊙).	На N мысѣ острова.	60° 05'	22° 19'	1	Бѣло-красный.	} Пер. } Пр.	6
						Зеленый и красный.		
290	НАРГОСЮРТСКІЕ. Лек-грудъ. (⊙).	Нижній на SO мысѣ острова.	60 08	22 16	1	Бѣло-красный.	} Пер.	4
291		Сорпо. (⊙).	Верхній на SO берегу острова Сорпо-Ландеть.	60 08	22 16	1		Бѣло-красный.
292	Годахольмъ. (⊙).	На срединѣ острова.	60 10	22 17	1	Бѣло-красный.	} Пер. } Пр.	8,8
						Зеленый и красный.		
293	Атту. (⊙).	На W берегу острова.	60 11	22 18	1	Бѣло-красный.	} Пер. } Пр.	4,2
						Зеленый и красный.		

№	Высота огня отъ:		Описаніе маяка.	Времи учрежденія.	Въ чемъ вѣдѣнн.	П Р И М Ъ Ч А Н І Я.
	уровни моря.	основ.				
289	27	4	Фонарь на стѣнѣ бѣлой четырехугольной будки.	890	Д. М. Ф.	Отъ SO 2° до SO 42° <i>бѣло-красный</i> пер. отъ SO 42° до NO 79° <i>зеленый</i> пр.; отъ NO 79° до NO 22° <i>красный</i> пр.; отъ NO 22° до NO 2° <i>бѣло-красный</i> пер.; отъ NO 2° до NW 23° <i>зеленый</i> пр. Створъ съ огнемъ Эспшерсъ недре по R. NW—SO 26° 15'. Оптическая дальность огня: бѣлаго 6; красного и зеленого 3,5 мили.
290	12	4	Фонарь на стѣнѣ бѣлой четырехугольной будки.	890	Д. М. Ф.	Отъ SO 30° черезъ O до N.
291	43	4				Створъ огней по R. SO—NW 45°.
292	59	8	Бѣлая, восьмиугольная, желѣзная башня.	905	Д. М. Ф.	Отъ NW 20° черезъ N до NO 2° <i>зеленый</i> пр.; отъ NO 2° до NO 4° <i>бѣло-красный</i> пер.; отъ NO 4° до NO 49° <i>красный</i> пр.; отъ NO 49° до NO 71° <i>зеленый</i> пр.
293	14	7	Бѣлая, восьмиугольная, желѣзная башня.	905	Д. М. Ф.	Отъ SW 29° черезъ W до NW 85° <i>зеленый</i> пр.; отъ NW 85° до NW 83° <i>бѣло-красный</i> пер.; отъ NW 83° до NW 16° <i>красный</i> пр.

№	Названіе маяка.	Положеніе.	Широта N.	Долгота С.	Число и цвѣтъ огней. <i>Туманный сигналъ.</i>	Характеръ огня.	Періодъ.	Горизонтъ въ миляхъ.
294	Хейсала-недре. (⊙).	На N мысѣ острова Норра Хейсала.	60° 11'	22 13	1 Бѣло-красный.	} Пер.	—	5,9
295	Хейсала-эвре. (⊙).	На срединѣ острова Норра Хейсала.	60 11	22 13	1 Бѣлый.		Пст.	—
296	Сварт-хольмъ. (⊙).	На подводной банкѣ къ NO отъ острова.	60 12	22 11	1 Бѣло-красный.	} Пер. } Пр.	—	3,3
					Зеленый и красный.			
297	Говверэ-недре. (⊙).	На OSO мысѣ острова.	60 14	22 05	1 Бѣло-красный.	} Пер.	—	3,5
298	Говверэ-эвре. (⊙).	На SO сторонѣ острова въ просѣкѣ.	60 15	22 05	1 Бѣло-красный.		} Пер.	—
299	Стура-мэлэ. (⊙).	На W мысѣ острова.	60 15	22 06	1 Бѣло-красный.	} Пер. } Пр.		—
					Зеленый и красный.			

Периодъ	Высота огня отъ:		Описаніе маяка.	Время учрежденія.	Въ чемъ вѣдѣнъ.	П Р И М Ъ Ч А Н І Я.	
	№	основ.					
		грома зори.					основ.
—	294	26	6	890 900	Д. М. Ф.	Отъ NW 5 ¹ / ₂ ° черезъ W до SW 84 ¹ / ₂ °. Оптическая дальность огня: бѣлаго 6; краснаго 3,5 мили. } Створъ огней по R. SO—NW 50 ¹ / ₂ °.	
—	295	49	11				900
—	296	8	—	905	Д. М. Ф.	Отъ SW 15° до SO 60° <i>красный</i> пр.; отъ SO 60° до SO 64° <i>бѣло-красный</i> пер.; отъ SO 64° до NO 42° <i>зеленый</i> пр.; отъ NO 42° до NW 49° <i>красный</i> пр.; отъ NW 49° до NW 51° <i>бѣло-красный</i> пер.; отъ NW 51° до NW 71° <i>зеленый</i> пр.	
—	297	9	4	890	Д. М. Ф.	Отъ SO 30 ¹ / ₂ ° черезъ O до NO 58 ¹ / ₂ °. } Створъ огней по R. SO—NW 41° 15'.	
—	298	42	4				890
—	299	21	6	903	Д. М. Ф.	Отъ NW 19° до NW 22° <i>красный</i> пр.; отъ NW 22° до NW 31° <i>бѣло-красный</i> пер.; отъ NW 31° черезъ W до SW 73° <i>зеленый</i> пр.; отъ SW 73° до SW 4° <i>красный</i> пр.; отъ SW 4° до SO 11° <i>бѣло-красный</i> пер.; отъ SO 11° до SO 15° <i>зеленый</i> пр. Оптическая дальность огня: бѣлаго 6,5; краснаго и зеленаго 4 мили.	

№	Названіе маяка.	Положеніе.	Широта N.	Долгота O.	Число и цвѣтъ огней. Туманный сигналъ.	Характеръ огня.	Періодъ.	Горизонтъ въ миляхъ.
300	Оркисъ-грундъ. (⊙).	На N сторонѣ острова.	60° 17	22 00	1 Бѣло-красный. Зеленый и красный.	} Пер. } Пр.	—	4
301	Нутгрундъ.	На SO сторонѣ скалы, называемой также Рая-кори.	60 23	22 06	1 Красный.	Пст.	—	4,8
302	ЧЕПМАНС-ГРУНДЪ (⊙ 6).	На островкѣ.	60 24	22 08	1 Бѣло-красный.	} Пер.	—	5,9
303	Саксагрундъ.	На подводной скалѣ.	60 25	22 08	1 Красный.	Пст.	—	4,4
304	Аннасъ.	На островѣ Рунсала.	60 25	22 08	1 Бѣло-красный. Зеленый и красный.	} Пер. } Пр.	—	5,6

Периодъ.	Высота огня отъ:		Описаніе маяка.	Время учрежденія.	Въ чемъ вѣдній.	П Р И М Ъ Ч А Н І Я.
	уровня моря.	основ.				
—	300	12 7	Бѣлая, круглая башня.	903	Д. М. Ф.	Отъ SO 84° до NO 87° <i>красный</i> пр.; отъ NO 87° до NO 67° <i>бѣло-красный</i> пер.; отъ NO 67° до NO 52° <i>зеленый</i> пр.; отъ NO 52° до NO 37° <i>красный</i> пр.; отъ NO 37° черезъ N и W до SW 76° <i>бѣло-красный</i> пер. Оптическая дальность огня: бѣлаго 6,5; красного и зеленого 4 мили.
—	301	17 6	Фонарь на бѣломъ столбѣ.	897	Д. М. Ф.	Створъ съ огнемъ Саксагрудъ по R. NO—SW 24° 30'. Оптическая дальность огня 4 мили.
—	302	26 8	Фонарь на стѣнѣ бѣлаго сто-рожевого дома.	880 897	Д. М. Ф.	Свѣтитъ отъ SO 53° черезъ S до NW 48°. Оптическая дальность огня: бѣлаго 10; красного 5 миль.
—	303	15 13	Фонарь на бѣломъ столбѣ.	897 902	Д. М. Ф.	Свѣтитъ: отъ NO 64° черезъ O и S до SW 30°. Створъ съ огнемъ Нутгрудъ по R. NO—SW 24° 30'. Оптическая дальность огня 4 мили.
—	304	24 23	Бѣлый, восьми-угольный фонарь на установкѣ изъ углового желѣза.	907	Д. М. Ф.	Отъ SO 45° черезъ S до SW 20° <i>зеленый</i> пр.; отъ SW 20° до SW 25° <i>бѣло-красный</i> пер.; отъ SW 25° до SW 47° <i>красный</i> пр. Створъ съ огнемъ Саксагрудъ.

№	Названіе маяка.	Положеніе.	Широта N.	Долгота O.	Число и цвѣтъ огней. <i>Туманный сигналъ.</i>	Характеръ огня.	Періодъ.	Горизонтъ въ миляхъ.
305	Рунсала. (⊙).	На сваяхъ у фарватера.	60° 25'	22° 10'	1 Бѣло-красный.	} Пер.	—	3,2
306	Кальк-уддъ. (⊙).	На сваяхъ у фарватера.	60 26	22 12	1 Бѣло-красный.			
307	Абоскій. (⊙).	На сваяхъ у фарватера.	60 26	22 13	1 Бѣло-красный.	} Пер.	—	4
308	Оминайсъ или Питкениеми. (⊙).	На мысѣ острова Аслалуотто.	60 17	21 57	1 Бѣло-красный.	} Пер. } Пр.	—	11
309	Пурхахоль-мень. (⊙).	На О мысѣ острова.	60 16	21 56	1 Бѣло-красный.			
					1 Зеленый и красный.	} Пр.		7,5

Періодъ.	Высота огня отъ:			Описаніе маяка.	Время учрежденія.	Въ чемъ вѣдѣніи.	П Р И М Ъ Ч А Н І Я.
	№	Уровни моря.					
		основ.					
—	305	8	—	Фонарь на сваяхъ.	903	Д. М. Ф.	Свѣтитъ отъ NO 56° черезъ O, S и W до NW 65°. Оптическая дальность огня: бѣлаго 6; красного 3,5 мили.
—	306	8	—	Фонарь на сваяхъ.	903	Д. М. Ф.	Свѣтитъ отъ NO 22° черезъ O и S до SW 84°. Оптическая дальность огня: бѣлаго 6; красного 3,5 мили.
—	307	12	—	Бѣлый фонарь на сваяхъ.	899	Почт. правл. г. Або.	Свѣтитъ отъ SO 82° черезъ O, N и W до SW 57°.
—	308	92	4	Бѣлая, круглая башня.	883 900	Д. М. Ф.	Отъ SW 60° до SW 50° <i>красный</i> пр.; отъ SW 50° до SW 48° <i>бѣло-красный</i> пер.; отъ SW 48° черезъ S до SO 29¾° <i>зеленый</i> пр. Оптическая дальность огня: бѣлаго 6; красного 3,5 мили.
							} Створъ огней по R. SW—NO 48° 50'.
—	309	43	4	Бѣлая, круглая башня.	883 900	Д. М. Ф.	Отъ SW 60° до SW 50° <i>красный</i> пр., отъ SW 50° до SW 47° <i>бѣло-красный</i> пер.; отъ SW 47° черезъ S до SO 59¾° <i>зеленый</i> пр. Оптическая дальность огня: бѣлаго 6; красного 3,5 мили.

№	Названіе маяка.	Положеніе.	Широта N.	Долгота O.	Число и цвѣтъ огней. <i>Туманный сигналъ.</i>	Характеръ огня.	Періодъ.	Горизонтъ въ миляхъ.
310	Каслуота. (⊙).	На NNW мысъ острова.	60° 14'	21° 49'	1 Бѣло-красный.	} Пер.	—	5,9
					Зеленый и красный.			
311	Лѣвшеръ. (⊙).	На NW мысъ острова.	60 13	21 43	1 Бѣло-красный.	} Пер.	—	4,1
					Зеленый и красный.			
312	Тальхольмъ. (⊙).	На O сторонѣ лѣсистаго острова.	60 12	21 42	1 Бѣло-красный.	} Пер.	—	7
					Зеленый и красный.			
313	Редбоданъ. (⊙).	На O сторонѣ острова.	60 12	21 42	1 Бѣло-красный.	} Пер.	—	4,9
					Зеленый.			

Періодъ.	Высота огня отъ:		Описание маяка.	Время учрежденія.	Въ чемъ вѣдѣни.	ПРИМѢЧАНІЯ.	
	№	уровня моря.					основ.
—	310	26	4	Фонарь на стѣнкѣ бѣлой четырехугольной буды.	890	Д. М. Ф.	Отъ NO 84° до NO 67° <i>красный</i> пр.; отъ NO 67° до NO 57¼° <i>бѣло-красный</i> пер.; отъ NO 57¼° черезъ N до NW 31° <i>зеленый</i> пр.; отъ NW 31° до W <i>красный</i> пр.; отъ W до SW 73½° <i>бѣло-красный</i> пер.; отъ SW 73½° до SW 56½° <i>зеленый</i> пр. Оптическая дальность огня: бѣлаго 6; красного и зеленого 3,5 мили.
—	311	13	11	Бѣлая, восьмиугольная башня.	890 908	Д. М. Ф.	Отъ NO 89° до NO 81° <i>красный</i> пр.; отъ NO 81° до NO 72° <i>бѣло-красный</i> пер.; отъ NO 72° черезъ N до NW 38° <i>зеленый</i> пр.; отъ NW 38° до SW 87¼° <i>красный</i> пр.; отъ SW 87¼° до SW 81¼° <i>бѣло-красный</i> пер.; отъ SW 81¼° до SW 37¼° <i>зеленый</i> пр.
—	312	37	32	Бѣлая, круглая башня.	898	Д. М. Ф.	Отъ SW 37° черезъ S и O до NO 88° <i>бѣло-красный</i> пер.; отъ NO 88° до NO 55½° <i>зеленый</i> пр.; отъ NO 55½° до NO 14° <i>красный</i> пр.; отъ NO 14° черезъ N до NW 3° <i>бѣло-красный</i> пер.; отъ NW 3° до NW 5° <i>зеленый</i> пр. } Створъ огней по R. SW—NO 8°.
—	313	18	16	Бѣлая, круглая башня.	898	Д. М. Ф.	Отъ SW 38° черезъ S до SO 5° <i>бѣло-красный</i> пер.; отъ SO 5° черезъ O и N до NW 5° <i>зеленый</i> пр. Оптическая дальность огня: бѣлаго 6; красного и зеленого 3,5 мили.

№	Названіе маяка.	Положеніе.	Широта N.	Долгота O.	Число и цвѣтъ огней. <i>Туманный сигналъ.</i>	Характеръ огня.	Періодъ.	Горизонтъ въ миляхъ.
314	Редшеръ. (⊙).	На O сторонѣ острова.	60° 07'	21° 40'	1 Бѣлый и красный.	} Пст.	—	5,3
315	Фагерхольмъ. (⊙).	На SW берегу острова.	60 07	21 42	1 Бѣло-красный. Зеленый.	} Пер. Пр.	—	5
316	Кальфхольмъ. (⊙).	На O сторонѣ острова.	60 05	21 41	1 Бѣлый.	Пст.	—	9,2
317	Гриссельборгъ. (⊙).	На O мысѣ острова.	60 04	21 40	1 Бѣлый.	Пст.	—	5,9
318	Ингольшеръ. (⊙).	На W берегу острова.	59 58	21 34	1 Бѣло-красный. Зеленый и красный	} Пер. Пр.	—	5,2

№	Высота огня отъ:		Описаніе маяка.	Время учрежденія.	Въ чемъ вѣдѣніи.	П Р И М Ъ Ч А Н І Я.
	уровня моря.	основ.				
314	21	6	Фонарь на бѣломъ столбѣ.	898	Д. М. Ф.	Отъ NO 17° черезъ N, W и S до SO 41° <i>бѣлый</i> пст.; отъ NO 17° черезъ O до SO 41° <i>красный</i> пст. Оптическая дальность огня: бѣлаго 6; красного 3,5 мили.
315	19	4	Бѣлая, круглая башня.	898	Д. М. Ф.	Отъ SO 2° черезъ S до SW 2° <i>зеленый</i> пр.; отъ SW 2° черезъ W до NW 58° <i>бѣло-красный</i> пер. Оптическая дальность огня: бѣлаго 6,5; красного и зеленого 4 мили.
316	64	5	Бѣлая, круглая башня.	898	Д. М. Ф.	Свѣтитъ: отъ NO 15° черезъ O и S до SW 33°; отъ SW 3° до SW 33° усиленнымъ свѣтомъ. Оптическая дальность огня 8,5 мили. } Створъ огней по R. SW—NO 24°.
317	26	5	Бѣлая, круглая башня.	898	Д. М. Ф.	Свѣтитъ: отъ NO 26° черезъ O и S до SW 39°. Секторы: отъ NO 26° до NO 46° и отъ SO 1° до SW 39° усиленнымъ свѣтомъ.
318	21	5	Бѣлая, круглая башня.	897	Д. М. Ф.	Отъ SW 33 ¹ / ₂ ° до SW 40° <i>зеленый</i> пр.; отъ SW 40° до SW 45 ¹ / ₂ ° <i>бѣло-красный</i> пр.; отъ SW 45 ¹ / ₂ ° до NW 47° <i>красный</i> пр.; отъ NW 47° до NO 22° <i>зеленый</i> пр.; отъ NO 22° до NO 31° <i>бѣло-красный</i> пер.; отъ NO 31° до NO 35° <i>красный</i> пр. Оптическая дальность огня: бѣлаго 6; красного и зеленого 3,5 мили.

№	Название маяка.	Положеніе.	Широта N.	Долгота O.	Число и цвѣтъ огней. <i>Туманный сигналъ.</i>	Характеръ огня.	Періодъ.	Горизонтъ въ миляхъ.
319	Снѣкуббъ. (⊙).	На гористомъ островѣ къ NO отъ острова Видшеръ.	59° 56'	21° 30'	1 Бѣло-красный. Зеленый и красный.	{ Пер. Пр.	—	5,8
320	Видшеръ. (⊙).	На OSO мысѣ острова.	59 54	21 28	1 Бѣло-красный. Красный.	{ Пер. Пр.	—	7
321	Бокулла. (⊙).	Верхній на NW берегу острова.	59 50	21 25	1 Бѣло-красный.	{ Пер.	—	7,8
322	Свартгрудъ. (⊙).	Нижній на срединѣ скалы.	59 50	21 23	1 Бѣло-красный. Зеленый и красный.	{ Пер. Пр.	—	5,6
323	УТЭСКИЕ СТВОРНЫЕ. Торф-шеръ.	Верхній по срединѣ острова.	59 50	21 22	1 Бѣлый.	Пст.	—	8

№	Высота огня отъ:		Описание маяка.	Время учрежденія	Въ чемъ вѣднѣи.	П Р И М Ъ Ч А Н І Я.
	уровни моря.	основ.				
319	25	4	Бѣлая, круглая башня.	897	Д. М. Ф.	Отъ SW 13° до SW 20 ¹ / ₂ ° <i>зеленый</i> пр.; отъ SW 20 ¹ / ₂ ° до SW 38 ¹ / ₂ ° <i>бѣло-красный</i> пер.; отъ SW 38 ¹ / ₂ ° до NW 47° <i>красный</i> пр.; отъ NW 47° до NO 40 ¹ / ₂ ° <i>зеленый</i> пр.; отъ NO 40 ¹ / ₂ ° до NO 50 ¹ / ₂ ° <i>бѣло-красный</i> пер.; отъ NO 50 ¹ / ₂ ° до NO 52 ¹ / ₂ ° <i>красный</i> пр. Оптическая дальность огня: бѣлаго 6; красного и зеленого 3,5 мили.
320	37	19	Бѣлая, круглая башня на установкѣ изъ углового желѣза.	897	Д. М. Ф.	Отъ SW 39° до SW 33 ¹ / ₂ ° <i>красный</i> пр.; отъ SW 33 ¹ / ₂ ° черезъ S и O до NO 38° <i>бѣло-красный</i> пер. Оптическая дальность огня: бѣлаго 7,5 красного 4,5 мили.
321	46	16	Красный фонарь установленный въ башнѣ.	897 900	Д. М. Ф.	Отъ NW 15° черезъ W и S до SO 15°; секторъ отъ SW 65° до SW 85° усиленнымъ свѣтомъ. Оптическая дальность огня: бѣлаго 6; красного 3,5 мили.
322	23	16	Бѣлая, круглая башня.	897	Д. М. Ф.	Отъ SW 56° до SW 74° <i>зеленый</i> пр.; отъ SW 74° до NW 83 ¹ / ₂ ° <i>бѣло-красный</i> пер.; отъ NW 83 ¹ / ₂ ° до NW 38 ¹ / ₂ ° <i>красный</i> пр.; отъ NW 38 ¹ / ₂ ° до NO 7° <i>зеленый</i> пр.; отъ NO 7° до NO 31° <i>бѣло-красный</i> пер.; отъ NO 31° до NO 36° <i>красный</i> пр.
323	49	36	Бѣлая, круглая башня на желѣзныхъ подпорахъ.	897 902	Д. М. Ф.	Свѣтитъ: отъ SO 2° черезъ S до SW 18°. Створъ съ огнемъ Кнившерь по R. SW—NO 8°. Оптическая дальность огня 6,5 мили.

№	Название маяка.	Положение.	Широта N.	Долгота O.	Число и цвѣтъ огней. <i>Туманный сигналъ.</i>	Характеръ огня.	Періодъ.	Горизонтъ въ миляхъ.
324	Кнившеръ.	Нижній на W мысъ острова.	59° 49'	21° 22'	1 Бѣло-красный.	} Пер.	—	5,2
					Зеленый и красный.			
325	Утѣ. (⊙ 3).	На W берегу острова.	59 47	21 22	1 Бѣлый. <i>Взрывы бомбъ.</i>	Гр.Пр.	10 сек.	13,1
326	Чѣкарсэрнъ.	На островѣ.	59 46	21 01	1 Бѣло-красный.	} Пер.	—	9,8
327	Савилетто. (⊙).	На W сторонѣ острова.	60 30	21 25	1 Бѣло-красный. Красный и Зеленый.	} Пер. } Пр.	—	3,7

№	Высота огня отъ:		Описание маяка.	Время учрежденія.	Въ чьемъ вѣдѣніи.	П Р И М Ъ Ч А Н І Я.
	уровня моря	основ.				
324	20	5	Бѣлая, круглая башня.	897	Д. М. Ф.	Отъ SO 1° черезъ S до W <i>бѣло-красный</i> пер.; отъ W до NW 29° <i>красный</i> пр.; отъ NW 29° до NO 41° <i>зеленый</i> пр.; отъ NO 41° до NO 47° <i>бѣло-красный</i> пер.; отъ NO 47° до NO 57° <i>красный</i> пр. Створъ съ огнемъ Торфшеръ по R. SW—NO 8°. Оптическая дальность огня: бѣлаго 6,5; красного 4, зеленого 4,5 мили.
325	130	78	Четыреугольная башня. Три стороны обращенныя къ морю окрашены въ бѣлыя и красныя вертикальныя полосы, четвертая бѣлая.	881 906	Д. М. Ф.	Свѣтитъ: отъ SO 80° черезъ S и W до NW 80°. Показываетъ группу проблесковъ каждыя 10 сек. слѣдующимъ образомъ: проблескъ продолжительностью 0,4 сек.; затменіе 2,1 сек.; проблескъ 0,4 сек.; затменіе 7,1 сек. Туманные сигналы: производятся каждыя 15 м. два взрыва съ промежутками въ 30 сек. между взрывами. При ясной погодѣ и боковомъ вѣтрѣ въ 3 балла звукъ отъ взрывовъ слышенъ на разстояніи 3 миль. Оптическая дальность огня 18,2 мили. Лоцманская станція.
326	73	48	Красный, восьмиугольный фонарь на установкѣ изъ углового желѣза обшитой досками съ SO и SW стороны.	906	Д. М. Ф.	Свѣтитъ отъ NO 82° черезъ O, S, W и N до NO 37°.
327	10	8	Бѣлая, восьмиугольная башня.	905	Д. М. Ф.	Отъ NW 11° до NW 26° <i>красный</i> пр.; отъ NW 26° до NW 37° <i>бѣло-красный</i> пер.; отъ NW 37° до NW 73° <i>зеленый</i> пр.; отъ NW 73° до SO 9° <i>красный</i> пр.; отъ SO 9° до SO 17° <i>бѣло-красный</i> пер.; отъ SO 17° до SO 58° <i>зеленый</i> пр.

№	Названіе маяка.	Положеніе.	Широта N.	Долгота O.	Число и цвѣтъ огней. Туманный сигналъ.	Характеръ огня.	Періодъ.	Горизонтъ въ миляхъ.	
328	Фрисилэ. (⊙).	На W берегу острова Сюдеалб.	60° 30'	21° 24'	1	Бѣло-красный.	} Пер.	—	5,1
						Зеленый и красный.	} Пр.		
329	Касшеръ. (⊙).	На SW сторонѣ острова.	60 35	21 15	1	Бѣло-красный.	} Пер.	—	4,6
330	Люпертэ (Киллешеръ). (⊙).	На W сторонѣ острова Киллешеръ.	60 36	21 14	1	Бѣло-красный.	} Пер.	—	7,4
331	Люпертэ Недре.	На O части острова Шожкари.	60 36	21 13	1	Бѣло-красный.	} Пер.	—	3,8
						Зеленый и красный.	} Пр.		
332	Люпертэ Эвре.	На N части острова Эккерхольмъ	60 36	21 14	1	Бѣло-красный.	} Пер.	—	5
333	Медель-елуббъ. (⊙).	На N мысѣ острова.	60 42	21 03	1	Бѣло-красный.	} Пер.	—	5,5
						Зеленый и красный.	} Пр.		

№	Высота огня отъ:		Описание маяка.	Время учрежденія.	Въ чѣмъ вѣдѣніи.	П Р И М Ъ Ч А Н І Я.
	уровни моря.	основ.				
328	20	6	Бѣлая, восьми- угольная башня.	905	Д. М. Ф.	Отъ NW 36° до NW 44° <i>красный</i> пр.; отъ NW 44° до NW 46 ¹ / ₂ ° <i>бѣло-красный</i> пер.; отъ NW 46 ¹ / ₂ ° черезъ W до SW 46° <i>зеленый</i> пр.; отъ SW 46° черезъ S до SO 41° <i>красный</i> пр.; отъ SO 41° до SO 45° <i>бѣло-красный</i> пер.; отъ SO 45° до SO 55° <i>зеленый</i> пр.
329	16	8	Бѣлая, восьми- угольная башня.	905	Д. М. Ф.	Свѣтитъ отъ NW 21° черезъ W и S до SO 53°. } Створъ огней по R. NW—SO 38°.
330	40	26	Фонарь четы- реугольный, на SO части желтаго караульнаго дома.	905	Д. М. Ф.	Свѣтитъ отъ SO 53° до SO 23°. Лоцманская станція.
331	11	6	Бѣлая, восьми- угольная башня.	905	Д. М. Ф.	Отъ NW 58° черезъ N и O до SO 82 ¹ / ₂ ° <i>бѣло-красный</i> пер.; отъ SO 82 ¹ / ₂ ° до SO 59° <i>красный</i> пр.; отъ SO 59° до SO 37° <i>зеле- ный</i> пр.; отъ SO 37° до SO 34° <i>бѣло-красный</i> пер.; отъ SO 34° до SO 29° <i>красный</i> пр. } Створъ огней по R. NW—SO 27°.
332	19	9	Бѣлая, восьми- угольная башня.	905	Д. М. Ф.	Свѣтитъ отъ NW 31° черезъ N до NO 79°.
333	27	8	Бѣлая, восьми- угольная башня.	905	Д. М. Ф.	Отъ NW 81° до NW 66° <i>зеленый</i> пр.; отъ NW 66° до NW 61° <i>бѣло-красный</i> пер. отъ NW 61° до NO 15° <i>красный</i> пр.; отъ NO 15° до SO 57° <i>зеленый</i> пр.; отъ SO 57° до SO 54° <i>бѣло-красный</i> пер.; отъ SO 54° до SO 49° <i>красный</i> пр.

№	Названіе маяка.	Положеніе.	Широта N.	Долгота O.	Число и цвѣтъ огней. <i>Туманный сигналъ.</i>	Характеръ огня.	Періодъ.	Горизонтъ въ миляхъ.
334	НЮСТАДСКІЙ. Эншеръ (⊙ 3).	На SW сторонѣ острова Стура Эншеръ.	60° 43'	21° 01'	1 Бѣлый.	Пст.	—	14,6
335	КЕРСТАУНДЪ СТОРН. {	Рпстикари. Нижній на W мысѣ острова.	60 46	21 15	1 Бѣло-красный.	} Пер.	—	5
336		Ханперэн-кари. Верхній на SW берегу острова.	60 46	21 16	1 Бѣло-красный.		} Пер.	—
					Зеленый.	Пр.		
337	Сювэсалмен-кари. (⊙).	На N мысѣ.	60 46	21 16	1 Бѣло-красный.	} Пер.	—	3,3
					Зеленый и красный.		} Пр.	
338	Реландерс-грудъ. (⊙).	Плавающий маякъ на SW 43° 20' отъ южной мели.	61 07	21 06	1 Красный.	Пст.	—	7,0
					<i>Сирена.</i>			8,1

№	Высота огня отъ:		Описание маяка.	Время учрежденія.	Въ чьемъ вѣдѣніи.	П Р И М Ъ Ч А Н І Я.
	уровня мори.	основ.				
334	162	122	Круглая, кирпичная башня съ горизонтальными бѣлыми и черными полосами.	833 904	Д. М. Ф.	Свѣтитъ: отъ NO 78° черезъ N, W и S до SO 58°. Оптическая дальность огня 19,7 мили. Лоцманская станція.
335	19	15	Бѣлая будка установлена на подпорахъ.	892	Д. М. Ф.	Свѣтитъ отъ SO 46¼° черезъ S и W до NW 36¼°. } Створъ огней по R. SW—NO 58¼°.
336	39	25		892	Д. М. Ф.	Отъ SO 47¼° черезъ S до SW 48¼° <i>зеленый</i> пр.; отъ SW 48¼° черезъ W до NW 47¼° <i>бѣло-красный</i> пер. Оптическая дальность огня: бѣлаго 6; красного и зеленого 3,5 мили.
337	8	5	Бѣлая будка.	892	Д. М. Ф.	Отъ SW 20° до SW 69¼° <i>зеленый</i> пр.; отъ SW 69¼° до SW 82° <i>бѣло-красный</i> пер.; отъ SW 82° черезъ W и N до NO 41° <i>зеленый</i> пр.; отъ NO 41° до NO 56° <i>бѣло-красный</i> пер.; отъ NO 56° до NO 66° <i>красный</i> пр. Оптическая дальность огня: бѣлаго 6; красного и зеленого 3,5 мили.
338	40	—	Двухмачтовый красный съ бѣлою надписью по бортамъ «Relandersgrund» и красный шаръ на фокъ мачтѣ.	888	Д. М. Ф.	Огонь на передней мачтѣ. Сирена каждую минуту производитъ звукъ продолжительностью 6 сек. На маякѣ находятся лоцмана. Оптическая дальность огня 5,5 мили. Сигнализация ракетами для предупрежденія судовъ, курсъ которыхъ ведетъ къ опасности.

Шара
50

№	Названіе маяка.	Положеніе.	Широта N.	Долгота O.	Число и цвѣтъ огней. Туманный сигналъ.	Характеръ огни.	Періодъ.	Горизонтъ въ миляхъ.	
339	Ярвилуото. (⊙).	На NW мысѣ.	61° 07'	21° 26'	1	Бѣло-красный.	} Пер.	—	5
						Зеленый и красный.			
340	Валькіа-кари.	Верхній на N берегу острова.	61 10	21 22	1	Бѣло-красный.	} Пер.	—	6,6
341		Нижній на SO мысѣ острова.	61 10	21 22	1	Бѣло-красный.			
342	Айлисари. (⊙).	На SW сторонѣ острова.	61 09	21 25	1	Бѣло-красный.	} Пер.	—	7,2
343	Линдасари. (⊙).	На W сторонѣ острова.	61 09	21 24	1	Бѣло-красный.	} Пер.	—	5
344	Піен-руохо-кари. (⊙).	На O сторонѣ острова.	61 09	21 23	1	Бѣло-красный.	} Пер.	—	4,7
						Зеленый и красный.			

№	Высота огня отъ:		Описание маяка.	Время учрежденія.	Въ чьемъ вѣдѣніи.	П Р И М Ъ Ч А Н І Я.
	уровня моря.	основ.				
339	19	5	Бѣлая будка.	892	Д. М. Ф.	Отъ SW 49° до SW 62° <i>бѣло-красный</i> пер.; отъ SW 62° до NW 57° <i>красный</i> пр. отъ NW 57° до NW 17½° <i>зеленый</i> пр.; отъ NW 17½° черезъ N до NO 81° <i>бѣло-красный</i> пер.; отъ NO 81° до SO 87° <i>красный</i> пр. Оптическая дальность огня: бѣлаго 6; красного и зеленого 3,5 мили.
340	33	20	Бѣлая круглая будка на желѣзныхъ подпорахъ.	857 899	Д. М. Ф.	Свѣтитъ отъ NW 67° черезъ N и O до SO 18°. Оптическая дальность огня: бѣлаго 7; красного 4,5 мили. } Створъ огней по R. NW—SO 46°.
341	18	12	Бѣлая, круглая башня, на установкѣ изъ углового желѣза.	892 896	Д. М. Ф.	Свѣтитъ отъ SO 24½° до SO 69½°. Оптическая дальность огня: бѣлаго 6; красного 3,5 мили.
342	39	22	Бѣлая, круглая башня, на установкѣ изъ углового желѣза.	903	Д. М. Ф.	Свѣтитъ отъ NW 35° черезъ W до SW 56°. Оптическая дальность огня: бѣлаго 9,3; красного 5 миль. } Створъ огней по R. NW—SO 75°.
343	19	6	Бѣлая, круглая башня на каменномъ фундаментѣ.	903	Д. М. Ф.	Свѣтитъ отъ NW 35° черезъ W до SW 56°. Оптическая дальность огня: бѣлаго 9,3; красного 5 миль.
344	17	6	Бѣлая, круглая башня.	903	Д. М. Ф.	Отъ NW 21° до NW 15° <i>зеленый</i> пр.; отъ NW 15° до NW 10° <i>бѣло-красный</i> пер.; отъ NW 10° черезъ N до NO 40° <i>красный</i> пр. Оптическая дальность огня: бѣлаго 7; красного и зеленого 4,5 мили.

№	Название маяка.	Положение.	Широта N.	Долгота С.	Число и цветъ огней. <i>Туманный сигналъ.</i>	Характеръ огня.	Періодъ.	Горизонтъ въ миляхъ.
О л а н д с к і я								
345	Кюком-брингъ. (⊙).	На SO мысѣ острова.	60° 12'	21° 32'	4	Бѣло-красный Зеленый и красный.	{ Пер. Пр.	— 4,3
346	Смѣргрундъ. (⊙).	На небольшой скалѣ.	60 11	21 27	1	Бѣло-красный Зеленый и красный.	{ Пер. Пр.	— 6,3
347	Решеръ. (Радшеръ). (⊙).	На островкѣ.	60 07	21 19	1	Бѣло-красный Зеленый и красный.	{ Пер. Пр.	— 6,6
348	Богшеръ. (⊙).	На N берегу острова.	60 05	20 56	1	Бѣлый, зеленый и красный.	{ Пр.	5 сек. 10,5

Перспектива
Портланд-цемент

№	Высота огня отъ:		Описание маяка.	Время учрежденія.	Въ чьемъ вѣдѣнїи.	П Р И М Ъ Ч А Н І Я.
	уровни моря.	основ.				

Ш х е р ы.

345	14,5	8,5	Бѣлая, восьми-угольная башня.	890 908	Д. М. Ф.	Отъ NW 80° черезъ W до SW 55° крас- ный пр.; отъ SW 55° до SW 51° бѣло-красный пер.; отъ SW 51° до SW 13½° зеле- ный пр.; отъ SW 13½° до NO 81½° крас- ный пр.; отъ NO 81½° до NO 72½° бѣло-красный пер.; отъ NO 72½° до NO 56½° зе- леный пр.
346	30	24	У угла бѣлой будки на подмос- ткахъ.	890	Д. М. Ф.	Отъ NO 64° до NO 56½° бѣло-красный пер.; отъ NO 56½° черезъ N до NW 79° зе- леный пр.; отъ NW 79° черезъ W до SW 56° красный пер.; отъ SW 56° до SW 49° бѣло-красный пер.; отъ SW 49° до SW 24° зе- леный пр. Оптическая дальность огня: бѣлаго 6; крас- наго и зеленого 3,5 мили.
347	33	25	Бѣлая, восьми-угольная башня.	884 904	Д. М. Ф.	Отъ SW 6° до SW 70° зеленый пр.; отъ SW 70° до SW 74° бѣло - красный пер.; отъ SW 74° черезъ W до NW 23° красный пр.; отъ NW 23° черезъ N до NO 29° зеленый пр.; отъ NO 29° до NO 49½° бѣло-красный пер.; отъ NO 49½° до NO 51½° красный пр. Оптическая дальность огня: бѣлаго 9,5—7; красного и зеленого 5—4½ миль.
348	45	25	Бѣлая, восьми-угольная башня.	895 908	Д. М. Ф.	Проблескъ 0,5 сек.; затменіе 4,5 сек. Отъ SW 70° черезъ W до NW 89° зеле- ный пр.; отъ NW 89° до NW 82½° бѣлый пр.; отъ NW 82½° черезъ N до NO 30° красный пр.; отъ NO 30° до NO 79½° зеленый пр.; отъ NO 79½° до NO 86½° бѣлый пр.; отъ NO 86½° черезъ O до SO 75° красный пр. Оптическая дальность огня: бѣлаго 12,5—10,5; красного и зеленого 7,5—5 миль.

№	Названіе маяка.	Положеніе.	Широта N.	Долгота O.	Число и цвѣтъ огней. Туманный сигналъ.	Характеръ огня.	Періодъ.	Горизонтъ въ миляхъ.
349	Гюссэ. (Хюссэ). (⊙).	На N мысѣ острова.	60° 05'	20° 49'	1	Бѣло-красный. Зеленый и красный.	{ Пер. Пр.	6,6
350	Сельсэ. (⊙).	На островѣ.	60 05	20 45	1	Бѣло-красный.	{ Пер.	11,2
351	Соттунга-Бускшеръ. (⊙).	На N оконечности острова.	60 06	20 43	1	Бѣлый, красный и зеленый.	{ Пст.	5,4
352	Юнгэ. (⊙).	На N мысѣ острова.	60 06	20 42	1	Бѣло-красный. Зеленый и красный.	{ Пер. Пр.	3,6
353	Еншеръ. (⊙).	На NO мысѣ острова.	60 07	20 35	1	Бѣло-красный. Зеленый и красный.	{ Пер. Пр.	6,3

№	Высота огня отъ:		Описание маяка.	Время учрежденія.	Въ чемъ вѣдѣнъ.	П Р И М Ъ Ч А Н І Я.
	уровня моря.	основ.				
349	33	5	Бѣлая, круглая башня.	884 900	Д. М. Ф.	Отъ NW 68° до NW 53° <i>зеленый</i> пр.; отъ NW 53° до NW 29° <i>бѣло-красный</i> пер.; отъ NW 29° черезъ N до NO 27° <i>красный</i> пр.; отъ NO 27° до NO 82° <i>зеленый</i> пр.; отъ NO 82° черезъ O до SO 68° <i>бѣло-красный</i> пер. Оптическая дальность огня: бѣлаго 6; красного и зеленого 3,5 мили. } Створъ огней по R. NO — SW 86½°.
350	95	32	Бѣлая, четырехугольная будка на подставкахъ.	890	Д. М. Ф.	Свѣтитъ отъ SO 67½° черезъ O и N до NW 67½°. Оптическая дальность огня: бѣлаго 6; красного 3,5 мили.
351	22	12	Фонарь на бѣломъ столбѣ.	900	Д. М. Ф.	Отъ SW 85° черезъ W до NW 80° <i>бѣлый</i> отъ NW 80° до N <i>красный</i> ; отъ N до NO 70° <i>зеленый</i> ; отъ NO 70° до SO 85° <i>бѣлый</i> ; отъ SO 85° до SO 70° <i>красный</i> . Оптическая дальность огня: бѣлаго 6; красного и зеленого 3,5 мили.
352	10	7	Бѣлая, круглая башня.	903	Д. М. Ф.	Отъ NW 85° до NW 83° <i>зеленый</i> пр.; отъ NW 83° до NW 73½° <i>бѣло-красный</i> пр.; отъ NW 73½° до NO 58½° <i>красный</i> пр.; отъ NO 58½° до NO 86° <i>зеленый</i> пр.; отъ NO 86° до SO 86½° <i>бѣло-красный</i> пер.; отъ SO 86½° до SO 83½° <i>красный</i> пр. Оптическая дальность огня: бѣлаго 6,5 красного и зеленого 4 мили.
353	30	4	Бѣлая круглая башня.	900	Д. М. Ф.	Отъ SO 47½° до SO 54½° <i>красный</i> пр. отъ SO 54½° до SO 63° <i>бѣло-красный</i> пер. отъ SO 63° черезъ O до NO 14½° <i>зеленый</i> пр.; отъ NO 14½° черезъ N и W до SW 79° <i>красный</i> пр.; отъ SW 79° до SW 76° <i>бѣло-красный</i> пер. Оптическая дальность огня: бѣлаго 7; красного и зеленого 4,5 мили.

№	Названіе маяка.	Положеніе.	Широта N.	Долгота O.	Число и цвѣтъ огней. Туманный сигналъ.	Характеръ огня.	Періодъ.	Горизонтъ въ миляхъ.	
354	Санд-ѳ.	На W мысъ острова.	60° 04'	20° 26'	1	Бѣло-красный.	} Пер.	—	8,5
						Красный и зеленый.	} Пр.		
355	Скарпшэръ. (⊙).	На S мысъ острова.	60 07	20 28	1	Бѣло-красный.	} Пер.	—	5,8
						Зеленый и красный.	} Пр.		
356	Дегербю-Вругрундеть. (⊙).	На отмели.	60 02	20 24	1	Бѣло-красный.	} Пер.	—	4,1
357	Рэваръ. (⊙).	На NW сторонѣ острова.	60 02	20 22	1	Бѣло-красный.	} Пер.	—	6
						Зеленый и красный.	} Пр.		

№	Высота огня отъ:		Описание маяка.	Время учрежденіи.	Въ чьемъ вѣдѣніи.	П Р И М Ъ Ч А Н І Я.
	у поверхности моря.	основ.				
354	50	10	Бѣлый, восьмиугольный фонарь на гранитномъ фундаментѣ.	907	Д. М. Ф.	Отъ NO 24½° черезъ N до NW 55¼°. <i>зеленый</i> пр.; отъ NW 55½° до SW 32° <i>красный</i> пр.; отъ SW 32° до SW 25° <i>бѣло-красный</i> пер.; отъ SW 25° до SW 15° <i>зеленый</i> пр.; отъ NO 38° до NO 28° <i>красный</i> пр.; отъ NO 28° до NO 24½° <i>бѣло-красный</i> пер.
355	26	7	Бѣлая, круглая башня.	900	Д. М. Ф.	Отъ NO 71° до NO 78½° <i>бѣло-красный</i> пер.; отъ NO 78½° до NO 83½° <i>красный</i> пр.; отъ NO 83½° черезъ O до SO 84½° <i>зеленый</i> пр.; отъ SO 84½° черезъ S до SW 49° <i>бѣло-красный</i> пер. Оптическая дальность огня: бѣлаго 7; красного и зеленого 4,5 мили.
356	13	12	Зеленый фонарь на бѣломъ столбѣ.	903	Д. М. Ф.	Отъ NO 60° черезъ N до NW 25° и отъ NW 69° черезъ W до SW 26°. Уголь между NW 25° и NW 69° заслоненъ ширмою, но сквозь щель виденъ слабый <i>бѣло-красный</i> перемѣнный свѣтъ указывающій траверзь огня. Оптическая дальность огня: бѣлаго 6,5; красного 4 мили.
357	20	6	Бѣлая, восьмиугольная башня.	901	Д. М. Ф.	Отъ SW 28° до SW 36° <i>бѣло-красный</i> пер.; отъ SW 36° до SW 50° <i>зеленый</i> пр.; отъ SW 50° черезъ W и N до NO 44° <i>бѣло-красный</i> пер.; отъ NO 44° до NO 85° <i>зеленый</i> пр.; отъ NO 85° до SO 82° <i>бѣло-красный</i> пер.; отъ SO 82° до SO 62° <i>красный</i> пр. Оптическая дальность огня: бѣлаго 7; красного и зеленого 4,5 мили.

№	Названіе маяка.	Положеніе.	Широта N.	Долгота O.	Число и цвѣтъ огней. Туманный сигналъ.	Характеръ огня.	Періодъ.	Горизонтъ въ миляхъ.
358	Флиса.	Нижній на NW берегу острова.	60° 01'	20° 20'	1 Бѣлый.	Зат.	4 сек.	6,3
359		Верхній на NW берегу острова.	60 01	20 20	1 Бѣлый.	Пр.	1 сек.	9
360	Ледзундъ. (⊙).	На N берегу острова Ледшеръ.	59 58	20 10	1 Бѣло-красный.	} Пер.	—	6,3
				1 Зеленый и красный.	} Пр.			
361	Херрѣ. (⊙ 5).	На мысѣ на вершинѣ горы.	59 58	20 11	1 Бѣло-красный. Зеленый.	} Пст.	—	7,6
362	Бускшеръ. (⊙).	На скалѣ.	59 58	20 11	1 Бѣло-красный.	} Пер.	около 50 разъ въ мин.	5,4
363	Нюхамнъ. (Лилла Ботшеръ). (⊙).	На островѣ Лилла Ботшеръ.	59 58	19 57	1 Бѣло-Зеленый.	} Пер.	—	6,3
				1 Зеленый и красный.	} Пр.			

Періодъ	Высота огня отъ:		Описание маяка.	Время учрежденія.	Въ чемъ вѣдѣніи.	ПРИМѢЧАНІЯ.	
	№	уровни					
		мори.					основ.
358	32	10	Бѣлая, вось- миугольная башня.	897 Д. М. Ф.	Свѣтитъ: отъ SW 68° черезъ W и N до закрытія огня берегомъ. Свѣтъ 2 сек.; затменіе 2 сек.	} Створъ огней по R. NO—SW 70°.	
				908			
359	65	10		898 Д. М. Ф.	Свѣтитъ: отъ SW 68° черезъ W до NW 22°.		
				908	Проблескъ 0,3 сек.; затменіе 0,7 сек. Оптическая дальность огня 6 миль.		
360	30	5	Бѣлая будка.	895 Д. М. Ф.	Отъ NW 78° до NW 68° <i>зеленый</i> пр.; отъ NW 68° до NW 55° <i>бѣло-красный</i> пер.; отъ NW 55° до NW 38° <i>красный</i> пр.; отъ NW 38° до NW 28° <i>зеленый</i> пр.; отъ NW 28° че- резъ N до NO 60° <i>бѣло-красный</i> пер.; отъ NO 60° до NO 73° <i>красный</i> пр.		
					Оптическая дальность огня: бѣлаго 6; крас- наго и зеленого 3,5 мили.		
361	44	12	Фонарь на стѣнѣ желтаго, сторожевого дома.	884 Д. М. Ф. 900	Отъ NO 56° до NW 61½° <i>зеленый</i> ; отъ NO 61½° черезъ O, S до SW 31° <i>бѣлый</i> ; отъ SW 31° до SW 53° <i>красный</i> ; отъ SW 53° до W <i>бѣлый</i> .		
					Оптическая дальность огня: бѣлаго 12,5; краснаго 11,5; зеленого 12 миль.		
					} Створъ огней по R. SW—NO 70°.		
362	23	18	Бѣлая башня на подпорахъ.	884 Д. М. Ф. 898	Отъ SW 48° черезъ W до NW 42°.		
					Оптическая дальность огня: бѣлаго 7,5; краснаго 4,5 мили.		
363	30	4	Фонарь на бѣлой будкѣ.	885 Д. М. Ф. 888	Отъ NW 33° до NW 43° <i>красный</i> пр.; отъ NW 43° черезъ W до S <i>бѣло-зеленый</i> пер.; отъ S до SO 19½° <i>зеленый</i> пр.; отъ SO 19½° до SO 64½° <i>красный</i> пр.; отъ SO 64½° до SO 74½° <i>бѣло-зеленый</i> пер.; отъ SO 74½° до SO 83½° <i>зеленый</i> пр.		
					Оптическая дальность огня: бѣлаго 6; крас- наго и зеленого 3,5 мили.		
					Лоцманская станція.		

№	Названіе маяка.	Положеніе.	Широта N.	Долгота O.	Число и цвѣтъ огней. Туманный сигналъ.	Характеръ огня.	Періодъ.	Горизонтъ въ миляхъ.
364	Стура Лѣкшеръ.	На SO мысъ острова.	59° 59'	20° 02'	1 Бѣло-красный. Зеленый и красный.	} Пер. } Пр.	—	5,1
365	Аскя-клуббъ.	На N оконечности.	60 00	19 59	1 Бѣло-красный. Зеленый и красный.	} Пер. } Пр.	—	4,2
366	Стура Стегшеръ.	На островѣ.	60 01	19 58	1 Бѣло-красный.	} Пер.	—	4,6
367	Стегшеръ.	На срединѣ острова.	60 01	19 58	1 Бѣло-красный. Красный.	} Пер. } Пр.	—	7,1

№	Высота огня отъ:		Описание маяка.	Время учрежденія.	Въ чьемъ вѣдѣніи.	П Р И М Ъ Ч А Н І Я.
	уровня морл.	основ.				
364	20	18	Бѣлая, восьми- угольная башня на установкѣ изъ углового желѣза.	903	Д. М. Ф.	Отъ NW 39° черезъ N и O до SO 82° <i>зе- леный</i> пр.; отъ SO 82° до SO 47° <i>бѣло- красный</i> пер.; отъ SO 47° до SO 13° <i>крас- ный</i> пр.; отъ SO 13° до SW 21° <i>зеленый</i> пр.; отъ SW 21° до SW 52° <i>бѣло-красный</i> пер.; отъ SW 52° до SW 67° <i>красный</i> пр. Оптическая дальность огня: бѣлаго 7,5; краснаго и зеленаго 4,5 мили.
365	13	11	Бѣлая, круг- лая башня.	898 902	Д. М. Ф.	Отъ SO 45 ¹ / ₂ ° до SO 62 ¹ / ₂ ° <i>бѣло-крас- ный</i> пер.; отъ SO 62 ¹ / ₂ ° до NO 35° <i>зеленый</i> пр., отъ NO 35° черезъ N до NW 45° <i>красный</i> пр.; отъ NW 45° до NW 47 ¹ / ₂ ° <i>бѣло-крас- ный</i> пер.; отъ NW 47 ¹ / ₂ ° до NW 65° <i>зеле- ный</i> пр. Оптическая дальность огня: бѣлаго 6; крас- наго и зеленаго 3,5 мили.
366	16	8	Бѣлый, восьми- угольный фо- нарь.	907	Д. М. Ф.	Свѣтитъ отъ NW 43 ¹ / ₂ ° черезъ N до NO 1 ¹ / ₂ °. } Створъ огней по R. NW—SO 21°
367	38	20	Бѣлая, круг- лая башня на желѣзныхъ под- порахъ.	898	Д. М. Ф.	Отъ SO 40° до SO 44 ¹ / ₂ ° <i>красный</i> пр.; отъ SO 44 ¹ / ₂ ° черезъ O и N до NW 60° <i>бѣло- красный</i> пер. Оптическая дальность огня: бѣлаго 6; крас- наго 3,5 мили.

№	Названіе маяка.	Положеніе.	Широта N.	Долгота O.	Число и цвѣтъ огней. Туманный сигналъ.	Характеръ огня.	Періодъ.	Горизонтъ въ миляхъ.
368	Корсэ-недре. (⊙).	На SW мысѣ острова Вестра Корсэ.	60° 02'	19° 54'	1 Бѣло-красный. Зеленый и красный.	} Пер. } Пр.	—	5,5
369	Корсэ-ёвре. (⊙).	На островѣ Вестра Корсэ къ NO отъ предыдущаго.	60 02	19 54	1 Бѣло-красный.	} Пер.	—	8,2
370	Лутсбергетъ недре. (⊙).	На W маріенхамнскомъ берегу.	60 05	19 56	1 Бѣло-красный. Зеленый.	} Пер. } Пр.	—	5
371	Лутсбергетъ ёвре. (⊙).	На томъ-же берегу на NO отъ предыдущаго.	60 05	19 56	1 Бѣло-красный.	} Пер.	—	10,5
372	Лемстремскіе.	Нижній на концѣ N стѣнки канала.	60 06	20 01	1 Бѣлый.	Пст.	—	4,3
373		Верхній на берегу по N сторону восточнаго входа въ каналъ.	60 06	20 01	1 Бѣлый.	Пст.	—	5,1

Периодъ.	№	Высота огня отъ:		Описаніе маяка.	Время учрежденія.	Въ чемъ видѣніи.	П Р И М Ъ Ч А Н І Я.
		уровня моря.	основ.				
—	368	23	6	Бѣлыя, восьмиугольныя башни.	890 Д. М. Ф.	Отъ NO 13° черезъ N и W до SW 74° <i>красный</i> пр.; отъ SW 74° до SW 59° <i>бѣло-красный</i> пер.; отъ SW 59° до SW 26° <i>зеленый</i> пр.; отъ SW 26° до SW 12° <i>красный</i> пр.; отъ SW 12° до SW 4° <i>бѣло-красный</i> пер.; отъ SW 4° черезъ S до SO 32° <i>зеленый</i> пр.	} Створъ огней по R. NO—SW 68°.
—	369	51	8		890 Д. М. Ф.		
—	370	19	11	Фонарь на бѣлой будкѣ.	890 Д. М. Ф.	Отъ SW 6¼° до SW 25° <i>зеленый</i> пр.; отъ SW 25° до SW 51¼° <i>бѣло-красный</i> пер.	} Створъ огней по R. NO—SW 28°.
—	371	84	8	Бѣлая, восьмиугольная башня.	890 Д. М. Ф.	Отъ SW 6° до SW 51° Оптическая дальность огня: бѣлаго 6; <i>краснаго</i> и <i>зеленаго</i> 3,5 мили.	
—	372	14	9	Фонарь на бѣлыхъ столбахъ.	889 Д. М. Ф.	} Створъ огней по R. NW—SO 54° по компасу. Оптическая дальность огня 3,5 мили.	
—	373	20	18		889 Д. М. Ф.		

№	Названіе маяка.	Положеніе.	Широта N.	Долгота O.	Число и цвѣтъ огней. <i>Туманный сигналъ.</i>	Характеръ огня.	Періодъ.	Горизонтъ въ миляхъ.
374	Лемстремскій.	На мосту черезъ каналъ.	—	—	1 Красный и зеленый.	Пст.	—	—
375	ЛОГШЕРЪ. (⊙ 3).	На N мысѣ острова.	59° 51'	19° 55'	1 Бѣлый. <i>Колоколъ.</i>	Пст.	—	11,4
376	ГИССЛАНЪ. (⊙ 5). <i>Авт.</i>	На скалѣ.	60 10	19 18	1 Бѣлый.	Гр. Зат.	См. прим.	7,4
377	Хельманъ. (⊙).	На S оконечности острова.	60 13	19 19	1 Бѣлый.	Пст.	—	5,6
378	Эккеръ. (⊙).	На W берегу острова.	60 13	19 33	1 Бѣлый.	Пст.	—	5

Периодъ.	Высота огня отъ:		Описание маяка.	Время учрежденія.	Въ чемъ вѣдѣнъ.	П Р И М Ъ Ч А Н І Я.
	№	уровня моря.				
—	374	25	11	Фонарь.	890 Д. М. Ф.	<p><i>Красный</i> огонь показывается когда мостъ наведенъ, а <i>зеленый</i> — когда онъ разведенъ; при этомъ, для судовъ, приближающихся къ каналу, сторожъ на мосту обязанъ дѣлать слѣдующіе сигналы:</p> <p><i>Днемъ</i>: махать <i>краснымъ</i> флагомъ, когда теченіе въ каналѣ <i>отъ востока</i>, и <i>зеленымъ</i> — когда оно <i>отъ запада</i>.</p> <p><i>Ночью</i>: махать желѣзно-дорожнымъ ручнымъ фонаремъ съ <i>краснымъ</i> огнемъ, когда теченіе <i>отъ востока</i>, и <i>зеленымъ</i> — когда оно <i>отъ запада</i>.</p>
—	375	99	78	Восьмисторонняя, красная башня на гранитномъ фундаментѣ.	859 Д. М. Ф. 884	<p>Свѣтитъ отъ NO 41° черезъ N, W и S до SO 80°.</p> <p>Оптическая дальность огня: 16,5 мили.</p>
—	376	41	28	Бѣлая, круглая будка на установкѣ изъ углового желѣза.	895 Д. М. Ф. 903	<p>Свѣтитъ отъ NW 50° черезъ W и S до SO 85°.</p> <p>Два короткихъ затменія одинъ за другимъ затѣмъ болѣе продолжительный бѣлый свѣтъ. Два короткихъ затменія и короткій свѣтъ между ними составляютъ по времени $\frac{1}{5}$ часть продолжительнаго бѣлаго свѣта.</p> <p>Оптическая дальность огня 8,5 мили.</p>
—	377	24	14	Желтый деревянный домъ.	868 Д. М. Ф.	<p>Свѣтитъ отъ ONO до SOtO; и отъ NWtW $\frac{1}{2}$ W до SW по компасу.</p> <p>Оптическая дальность огня 6,5 мили.</p>
—	378	19	9	Бѣлый домъ съ зелеными углами.	845 Д. М. Ф. 893	<p>Свѣтитъ: отъ SW 24° черезъ W до NW 43°.</p> <p>Оптическая дальность огня 6,5 мили.</p> <p>Лоцманская станція.</p>

№	Названіе маяка.	Положеніе.	Широта N.	Долгота O.	Число и цвѣтъ огней. <i>Туманный сигналъ.</i>	Характеръ огня.	Періодъ.	Горизонтъ въ миляхъ.
379	МЕРКЕТЪ. ⊙ 3.	На скалѣ.	60° 18'	19° 09'	1 Бѣлый. Зеленый. Красный.	} Зат.	6 сек.	8,5
380	ШЕЛЬШЕРЪ. ⊙ 2.	На W сторонѣ острова Сэдра. Шельшеръ.	60 25	19 35	1 Бѣлый. Красный.	Пст. Пр.	20 сек.	13,9
381	Стур- бротшенъ.	Плавучій маякъ въ одной милѣ отъ банки. Стурбротшенъ.	60 25	19 11	1 Бѣлый. 3 Красныхъ.	Пр. Пст.	13,5 сек.	7,5
					<i>Сирена.</i>			
382	Флетіанъ.	На скалѣ.	59 49	19 47	1 Бѣлый.	Пр.	Около 12 пр. вѣмн.	11,9

№	Высота огня отъ:		Описание маяка.	Время учрежденія.	Въ чемъ вѣдѣнн.	П Р И М Ъ Ч А Н І Я.
	уровня моря.	основ.				
379	55	47	Двухэтажный каменный домъ съ горизонтальными бѣлыми и красными полосами.	885	Д. М. Ф.	Свѣтъ 3 сек.; затменіе 3. сек. Отъ SO 5° черезъ S, W и N до NO 80° <i>бѣлый</i> зат.; отъ SO 5° до SO 40° <i>зеленый</i> зат.; отъ SO 40° до NO 80° <i>красный</i> зат. Оптическая дальность огня 13,5 мили. Сигнальная маяка.
380	146	101	Бѣлая, круглая башня съ четырьмя штагами изъ проволоочнаго троса.	868	Д. М. Ф.	Одинъ красный проблескъ происходитъ каждыя 20 сек. Оптическая дальность огня: бѣлаго 17; красныхъ проблесковъ 18,8 миль.
381	43 Шара 51,6 Кр. огня 35	—	Красное судно двухмачтовое съ дымовою трубою съ бѣлою надписью по бортамъ « <i>Storbrotten</i> ». На задней мачтѣ красный шаръ.	908	Д. М. Ф.	Бѣлый огонь на передней мачтѣ; красные огни на задней мачтѣ. Три проблеска происходятъ слѣдующимъ образомъ: Проблескъ 0,5 сек.; затменіе 1 сек.; проблескъ 0,5 сек., затменіе 1 сек.; проблескъ 0,5 сек., затменіе 10 сек. Сирена во время тумана производитъ два звука каждую минуту: высокій звукъ 2 сек., промежутокъ 2 сек.; низкій звукъ 7 сек., промежутокъ 49 сек. Сигнализациа ракетами для предупрежденія судовъ, курсъ которыхъ ведетъ къ опасности.
382	38	28	Красный бетонный цилиндръ на немъ фонарь на колоннѣ.	907 908	Д. М. Ф.	Показываетъ проблескъ продолжительностью 0,5 сек.; затменіе 4,5 сек.

№	Название маяка.	Положение.	Широта N.	Долгота С.	Число и цветъ огней. <i>Туманный сигналъ.</i>	Характеръ огня.	Періодъ.	Горизонтъ въ миляхъ.
БОТНИЧЕСКІЙ								
383	Віернеборгскій. (Себшеръ). ⊙ 4.	На островѣ Себшеръ.	61° 29'	21° 21'	1	Бѣлый.	Пст. Пр.	1 мин. 6 сек. 12,3
384	Калло. ⊙ 5.	Верхній.	61 36	21 28	1	Бѣло-красный. Зеленый и красный.	} Пер. } Пр.	— 6,9
		На N мысѣ острова.						
		Нижній.	—	—	1	Бѣлый и красный.	Пст. Пр. Гр. Пр.	См. прим. 6
<i>Горня.</i>								
385	Мэнтюлото.	Верхній на островѣ.	61 36	21 30	1	Бѣло-красный.	Пер.	— 4,6
386		Нижній на островѣ въ 90 с. отъ верхняго.	—	—	1	Бѣло-красный.	Пер.	— 3,6

П Р И М Ъ Ч А Н І Я.

З А Л И В Ъ.

№	Высота огня отъ:		Описаніе маяка.	Время учрежденія.	Въ чѣмъ вѣдѣніи.	
	уровни моря.	основ.				
383	114	97	Бѣлая, круглая башня.	873	Д. М. Ф.	Проблескъ продолжительностью 6 сек. ка- ждую минуту. Оптическая дальность огня 12,8 мили. Лоцманская станція.
384	36	28	Бѣлая, вось- миугольная башня у стѣны желтаго дома. На башнѣ два огня одинъ надъ другимъ.	884 903	Д. М. Ф.	Отъ SW 28° черезъ W до NW 26° <i>бѣло-</i> <i>красный</i> пер.; отъ NW 26° черезъ N до NO 10° <i>зеленый</i> пр.; отъ NO 10° до NO 27° <i>бѣло-</i> <i>красный</i> пер.; отъ NO 27° до O <i>красный</i> пр. отъ O до SO 62° <i>бѣло-красный</i> пер.
	28	20				Отъ SW 28° до SW 38° <i>двупроблесковый</i> <i>бѣлый</i> ; отъ SW 38° до SW 68° <i>постоянный</i> <i>бѣлый</i> ; отъ SW 68° черезъ W до NW 82° <i>однопроблесковый красный</i> . <i>Двупроблесковый бѣлый</i> : производитъ два послѣдовательныхъ проблеска, продолжитель- ностью въ 1 сек. каждый, черезъ 6 сек. <i>Однопроблесковый красный</i> : производитъ проблескъ, продолжительностью въ 1 сек., черезъ 5 сек. Оптическая дальность верхняго огня бѣ- лаго 9, краснаго 4,5 мили; нижняго: бѣлаго и краснаго 10, 9 мили. <i>Туманные сигналы</i> производятся двумя гор- нами каждую минуту слѣдующимъ образомъ: звукъ 6 сек., промежутокъ 4 сек., звукъ 6 сек., промежутокъ 4 сек., звукъ 6 сек. промежутокъ 34 сек. Лоцманская станція.
385	16	—	Фонарь на бѣломъ столбѣ.	903	Д. М. Ф.	Свѣтить отъ NW 45° до NW 75°. Створъ огней по R NW—SO 60°. Оптическая дальность огня: бѣлаго 6,5; краснаго 4 мили.
386	10	—		903	Д. М. Ф.	

№	Названіе маяка.	Положеніе.	Широта N.	Долгота O.	Число и цвѣтъ огней. Туманный сигналъ.	Характеръ огня.	Періодъ.	Горизонтъ въ миляхъ.
387	На дамбѣ Мэнтюдото.	На концѣ желѣзнодорожной дамбы.	61° 36'	21° 29'	1 Зеленый.	Пст.	—	—
388	Біернеборгскіе.	На островѣ Сколпанъ.	61 36	21 33	1 Красный.	Пст.	—	6,6
389		На фарватерѣ.	61 34	21 37	1 Бѣлый.	Пст.	—	3,5
390		Въ Устьѣрѣки Кумо.	61 34	21 39	1 Красный.	Пст.	—	3,5
391		Тамъ же.	61 33	21 41	1 Бѣлый.	Пст.	—	3,5
392		Тамъ же.	61 33	21 43	1 Красный.	Пст.	—	3,5
393		На лѣвомъ берегу О рукава рѣки Кумо.	61 32	21 44	1 Бѣлый.	Пст.	—	4,1
394	Пуртремаре.	На рейдѣ Рефсэ.	61 37	21 29	1 Бѣлый.	Пст.	—	4,6
395		На NO отъ перваго въ 4,6 кабельтовыхъ.	—	—	1 Бѣлый.	Пст.	—	4,2
396		На NO отъ втораго въ 3,8 кабельтовыхъ.	—	—	1 Красный.	Пст.	—	4,2

№	Высота огня отъ:		Описание маяка.	Время учрежденія.	Въ чьѣмъ вѣдѣни.	П Р И М Ъ Ч А Н І Я.	
	уровня мори.	основ.					
387	34	28	Красная баш- ня.	903	Управ- ленія гаванью.	Свѣтитъ отъ NW 10° до О.	
388	33	—	Красный фо- нарь на знакѣ.	903	Г о р о д а Б і е р н е б о р г а.		
389	10	—	Фонарь на бѣломъ столбѣ.	903			
390	10	—	Фонарь на красномъ столбѣ.	903			
391	10	—	Штаговый фонарь.	903			
392	10	—	Штаговый фонарь.	903			
393	13	—	Фонарь на бѣломъ столбѣ.	903			
394	16	—	Бѣлый, дере- вянный баканъ.	889			П р а в л е н і я г а в а н и Б і е р н е б о р г а.
395	14	—	Бѣлый срубъ съ фонаремъ.	889			
396	14	—	Красный срубъ съ фона- ремъ.	889			

№	Названіе маяка.	Положеніе.	Широта N.	Долгота O.	Число и цвѣтъ огней. <i>Туманный сигналъ.</i>	Характеръ огня.	Періодъ.	Горизонтъ въ миляхъ.
397	Рефсэ.	На корабельной пристани.	61° 37'	21° 27'	1 Красный.	Пст.	—	7,7
398		На парходной пристани.	—	—	1 Красный.	Пст.	—	7,6
399	Вэнднигсъ-прикъсъ грундеть.	При входѣ въ гавань Рефсэ.	—	—	2 Зеленые.	—	—	0 4,7 W 5,2
400	Рефсэ.	На S мысѣ острова.	61 36	21 27	1 Бѣло-красный.	{ Пер. Пр.	—	3,9
					Зеленый и красный.			
401	Изосантакари.	На островѣ.	61 55	21 21	1 Бѣлый.	Пст.	—	6,4
402	ИТТЕР-ГРУНДЪ. ⊙ 2.	На N берегу острова.	61 59	21 18	1 Бѣлый.	Пст.	—	13,7
403	Харргрундъ.	На N сторонѣ острова.	61 59	21 18	1 Бѣлый.	Пст.	—	5,1
404	Уттербергъ.	На материкѣ.	62 03	21 19	1 Бѣлый.	Пст.	—	6,3

№	Высота огня отъ:		Описание маяка.	Время учрежденія.	Въ чьемъ вѣдѣніи.	П Р И М Ъ Ч А Н І Я.
	уровни моря	основ.				
397	45	—	Сигнальные фонари.	886	Правленія гавани Біернеборга.	Створъ огней по R NW—SO 52°.
398	44	—		886		
399	17	15	Обыкновенные отличительные фонари.	890	Правленія гавани Біернеборга.	Свѣтять отъ SSO черезъ O до ONO по компасу т. е. до ихъ створной линіи.
	22	20				
400	12	8	Бѣлая, восьмиугольная башня.	906	Правленія гавани Біернеборга.	Отъ NW 10° черезъ N до NO 76° <i>зеленый</i> пр.; отъ NO 76° черезъ O и S до SW 16° <i>бѣло-красный</i> пер.; отъ SW 16° черезъ W до NW 86° <i>красный</i> пр.
401	31	18	Фонарь на шестѣ.	892		
402	143	134	Круглая башня на $\frac{1}{3}$ высоты отъ основанія бѣлая, остальная часть красная.	892	Д. М. Ф.	Свѣтить: отъ N черезъ W и S до SO 24°. Оптическая дальность огня 18,8 мили.
403	20	—	Фонарь на шестѣ.	882	Частныхъ лицъ.	Зажигаются съ 29 Іюля по 19 Сентября по старому стилю.
404	30	—	Фонарь на шестѣ.	885		

№	Названіе маяка.	Положеніе.	Широта N.	Долгота С.	Число и цвѣтъ огней. <i>Туманный сигнал.</i>	Характеръ огня.	Періодъ.	Горизонтъ въ миляхъ.
405	КАСКЭ. (Шельгрундъ) ⊙ 3.	На S мысѣ острова Шельгрундъ.	62° 20'	21° 11'	1 Красный.	Пр.	37 сек.	11,5
406	Каскэ недре. (⊙).	На SW берегу острова.	62 21	21 13	1 Бѣло-красный.	} Пер.	—	3,6
				1 Зеленый и красный.	} Пр.			
407	Каскэ эвре. (⊙).	Тамъ-же въ 395 саженьяхъ отъ предыдущаго.	62 22	21 14	1 Бѣло-красный.	} Пер.	—	5
408	Врандсугсъ-удденъ. (⊙).	На SO берегу острова Каскэ.	62 21	21 15	1 Бѣло-красный.	} Пер.	—	7,3
409	Тэригрундъ. (⊙).	На срединѣ островка.	62 21	21 14	1 Бѣло-красный.	} Пер.	—	4,4
410	Реваргрундъ.	На островѣ.	62 28	21 08	1 Бѣлый.	Пст.	—	6,3

№	Высота огни отъ:		Описание маяка.	Время учрежденія.	Въ чемъ вѣдѣнн.	П Р И М Ъ Ч А Н І Я.
	уровня моря.	основ.				
405	99	83	Круглая, ка- менная башня окрашенная по- перемѣнно крас- ными и бѣлыми полосами.	875	Д. М. Ф.	Каждая $\frac{1}{2}$ минуты проблескъ продолжи- тельностью 7 сек. Оптическая дальность огня 16,4 мили. При маякѣ лоцмана. На маякѣ будетъ установленъ аппаратъ для спуска ракетъ, взрывающихся двумя выстрѣ- лами, при чемъ послѣдній выбрасываетъ свѣ- тящаяся звѣзды, для предупрежденія судовъ, что курсъ ихъ ведетъ къ опасности.
406	10	5	Бѣлая, вось- миугольная башня.	905	Д. М. Ф.	Отъ SW $2\frac{1}{2}^{\circ}$ до SW 67° <i>бѣло-красный</i> пер.; отъ SW 67° до NW $87\frac{1}{2}^{\circ}$ <i>красный</i> пр.; отъ NW $87\frac{1}{2}^{\circ}$ до NW 20° <i>зеленый</i> пр.; отъ NW 20° до NW 6° <i>бѣло-красный</i> пер.; отъ NW 6° до NW 1° <i>красный</i> пр.
407	19	15		905	Д. М. Ф.	Свѣтитъ отъ SO 3° черезъ S до SW 24° .
408	41	25	Бѣлая, восьми- угольная башня на установкѣ изъ углового желѣза.	905	Д. М. Ф.	Свѣтитъ отъ SW 10° до SW 55° . } Створъ огней по R. NO—SW 32° .
409	15	12	Бѣлая, восьми- угольная башня на установкѣ об- шитой листо- вымъ желѣзомъ.	905	Д. М. Ф.	Свѣтитъ отъ SW 10° до SW 55° .
410	30	—	Красный срубъ съ фона- ремъ.	896	Част- ныхъ лицъ.	Свѣтитъ: отъ NNW черезъ W и S до OSO. Освѣщается съ 19 Июля (1 Августа) по 12 (25) Сентября.

№	Названіе маяка.	Положеніе.	Широта N.	Долгота O.	Число и цвѣтъ огней. Туманный сигналъ.	Характеръ огня.	Періодъ.	Горизонтъ въ миляхъ.
411	Стурка- ллеgrundъ. ☉ 5.	Плавуцій маякъ по W сторону мели Юдас-тенарне.	62° 40'	20° 44'	1 Бѣлый. <i>Ревунъ.</i>	Пст.	—	6,4 7,6
412	СТРЕММИНГС- БОДАНЪ. (Варгэ-Гадарнэ) ☉ 3.	На островѣ Норра Калаанъ.	62 59	20 45	1 Красный.	Пст.	—	8,3
413	Ренншер- скіе.	Нижній на островѣ Дерспшерсgrundъ.	63 04	20 49	1 Бѣло-красный.	{ Пер.	—	3,5
414		Верхній на островѣ Ренншерободанъ.	63 05	20 50	1 Бѣло-красный.			
415	Ренншерскіе гаванскіе.	Верхній на S оконечности острова Тумельсэ.	63 04	20 51	1 Красный.	Пст.	—	5,6
416		Нижній на NW 78½° въ разстояніи около 100 саж. отъ предыдущаго.	63 04	20 51	1 Красный.	Пст.	—	3,8

Периодъ	Высота огня отъ:		Описание маяка.	Время учрежденія.	Въ чемъ вѣдѣнн.	ПРИМѢЧАНІЯ.
	№	уровня мори. основ.				
411	31	—	Двухъ - мачто- вое паровое, коричневагоцвѣ- та, съ бѣлою надписью по бор- тамъ «Storkalle- grund». Шаръ на передней мачтѣ красный.	880 883	Д. М. Ф.	Оптическая дальность огня 10 миль. Паровой ревуль производитъ звукъ про- должительностью 45 сек., черезъ проме- жутки около 3 минутъ. Сигнализация ракетами для предупрежденія судовъ. курсъ которыхъ ведетъ къ опасности.
	Шара 44 ¹ / ₆					
412	53	45	Башня въ видѣ устьеннагокону- са окрашена на ¹ / ₃ сверху въ красный цвѣтъ, а остальные ² / ₃ въ бѣлый цвѣтъ	885	Д. М. Ф.	Свѣтитъ: отъ NO 5° черезъ N, W и S до SO 15°. Оптическая дальность огня 13,3 мили. Спасательная станція на островѣ Госбер- гетъ.
413	9	4	Бѣлыя круг- лыя башни.	897	Д. М. Ф.	Свѣтитъ отъ SW 51° до SW 65°. Створъ огней по R. NO—SW 66°.
414	28	19		897 900	Д. М. Ф.	Усиленный свѣтъ отъ SW 45 ¹ / ₂ ° до SW 65 ¹ / ₂ ° и неусиленный къ югу — входъ въ самую гавань между W вѣхой Стенприкъ и O вѣхой Трютшерсгундъ. Оптическая дальность огня: бѣлаго 6,5; краснаго 4 мили.
415	24	21	Сѣрый фонарь на осмоленномъ столбѣ.	897	Д. М. Ф.	Свѣтятъ отъ NW 63 ¹ / ₂ ° черезъ W до SW 86 ¹ / ₂ °. Створъ огней по R. NW—SO 78 ¹ / ₂ °. Оптическая дальность огней 4,5 мили.
416	11	—	Сѣрый фонарь на столбѣ.	897	Д. М. Ф.	

№	Названіе маяка.	Положеніе.	Широта N.	Долгота O.	Число и цвѣтъ огней. <i>Туманный сигналъ.</i>	Характеръ огня.	Періодъ.	Горизонтъ въ миляхъ.
417	Дьюшеръ. (⊙).	На О сторонѣ острова.	63° 06'	20° 49'	1 Бѣло-красный. Зеленый и красный.	{ Пер. Пр.	—	3
418	Лилла Свартбоданъ. (⊙).	На срединѣ острова.	63 07	20 50	1 Бѣло-красный.	{ Пер.	—	5,3
419	Медельбода. (⊙).	На островѣ.	63 05	20 46	1 Бѣло-красный. Зеленый.	{ Пер. Пр.	—	7,5
420	Вежгарбода. (⊙).	На островѣ.	63 06	20 50	1 Бѣло-красный. Зеленый и красный.	{ Пер. Пр.	—	4,8
421	Лилль Сандъ.	На подводной банкѣ.	63 06	20 50	1 Бѣло-зеленый. Красный и зеленый.	{ Пер. Пр.	—	—

№	Высота огня отъ:		Описание маяка.	Время утреждения.	Въ чьемъ вѣдѣніи.	П Р И М Ъ Ч А Н І Я.
	уровня моря.	основ.				
417	7	6	Бѣлая, круглая башня.	900	Д. М. Ф.	Отъ SO 67° до SO 49° <i>зеленый</i> пр.; отъ SO 49° до SO 43° <i>бѣло-красный</i> пер.; отъ SO 43° до SO 12° <i>красный</i> пр.; отъ SO 12° до SW 25° <i>бѣло-красный</i> пер. Створъ огней по R. SW—NO 24°.
418	21	19	Бѣлая, круглая башня на желѣз- ной установкѣ.	900	Д. М. Ф.	Свѣтитъ отъ SW 25° черезъ S до SO 62°. Оптическая дальность огня: бѣлаго 6,5 краснаго и зеленаго 4 мили.
419	43	34	Башня вось- миугольная. Сторона, об- ращенная къ створный ли- нии красная; прочія стороны бѣлыя.	904	Д. М. Ф.	Отъ NO 65° до NO 78° <i>зеленый</i> пр.; отъ NO 78° черезъ O до SO 72° <i>бѣло-красный</i> пер. Створъ огней по R NO—SW 81°.
420	18	13		904	Д. М. Ф.	Отъ SW 43° до SW 59° <i>зеленый</i> пр.; отъ SW 59° до SW 69° <i>бѣло-красный</i> пер.; отъ SW 69° до SW 79° <i>красный</i> пр.; отъ SW 79° до NW 79° <i>зеленый</i> пр.; отъ NW 79° черезъ N и O до SO 74° <i>бѣло-красный</i> пер. Оптическая дальность огня: бѣлаго 9,5; краснаго и зеленаго 5,5 мили.
421	17	—	Бѣлый, вось- миугольный фо- нарь на желѣз- ной установкѣ.	907	Д. М. Ф.	Отъ SW 40° до SW 85° <i>зеленый</i> пр.; отъ SW 85° черезъ W, N и O до SO 89° <i>бѣло-зеленый</i> пер.; отъ SO 89° до SO 50° <i>красный</i> пр.; отъ SO 50° до SO 5° <i>бѣло-зеленый</i> пер. Створъ съ огнемъ Медельбода по R. NO—SW 85° 40'.

№	Названіе маяка.	Положеніе.	Широта N.	Долгота O.	Число и двѣтъ огней. <i>Туманный сигналъ.</i>	Характеръ огня.	Періодъ.	Горизонтъ въ миляхъ.
422	Коппаръ-Фуршеръ. (⊙).	На W мысѣ острова.	63° 08'	21° 26'	1 Бѣло-красный.	} Пер.	—	5,8
423	Стуръ-Хэгшеръ. (⊙).	На островѣ.	63 08	21 27	1 Бѣло-красный.	} Пер.	—	7,4
424	Стуръ-Хестень. (⊙).	На подводной скалѣ у острова.	63 07	21 22	1 Бѣло-красный.	} Пер.	—	4,7
425	НагельПрикенъ. (⊙).	На подводной скалѣ Нагель-грундъ.	63 06	21. 26	1 Бѣло-красный.	} Пер.	—	6
426	СЪВЕРНЫЙ КВАРКЕНЪ. Норршеръ ⊙ 3.	На островѣ Вестра Норршеръ.	63 14	20 36	1 Бѣлый. <i>Выстрѣлы.</i>	Гр. Пр.	одна мин.	11,8
427	ВАЛЬСЭРАНЭ. ⊙ 2.	На островѣ Стуршеръ.	63 25	21 05	1 Бѣлый и красный.	Пет. Пр.	35 сек.	12,8

№	Высота огня отъ:		Описание маяка.	Время учрежденія.	Въ чьемъ вѣдѣніи.	П Р И М Ъ Ч А Н І Я.
	уровня мори.	основ.				
422	26	10	Бѣлая, восьми- угольная башня.	904	Д. М. Ф.	Свѣтитъ отъ SW $17\frac{1}{2}^{\circ}$ черезъ W до NW 28° . Оптическая дальность огня: бѣлаго 10,6; краснаго 7 миль. } Створъ огней по R. SW—NO 81° .
423	41	9	Бѣлая, восьми- угольная башня.	904	Д. М. Ф.	Свѣтитъ отъ SW 65° до SW 85° . Оптическая дальность огня: бѣлаго 12,2; краснаго 7 миль.
424	17	—	Бѣлая, восьми- угольная баш- ня на уста- новкѣ изъугол- вого желѣза.	904	Д. М. Ф.	Свѣтитъ отъ W черезъ N и O до SO 46° . } Створъ огней по R. NW—SO $67\frac{1}{2}^{\circ}$.
425	28	—		904	Д. М. Ф.	Свѣтитъ отъ O черезъ S и W до N. Оптическая дальность огня: бѣлаго 7; крас- наго 4,5 мили.
426	105	70	Красная, вось- миугольная баш- ня.	848 884	Д. М. Ф.	Показываетъ каждую минуту три про- блеска: первый—сильный и продолжитель- ный, за нимъ два короткихъ и слабыхъ про- блеска. Во время тумана производятся 2 выстрѣла черезъ каждыя 15 минутъ помощью взрыва динамитныхъ бомбъ. Оптическая дальность огня 16,8 мили.
427	124	108	Красная, круглая башня съ наружными контрафорсами.	886	Д. М. Ф.	Показываетъ каждыя полъ минуты два красныхъ проблеска продолжительностью 5 сек. Оптическая дальность огня 17,9 мили.

№	Названіе маяка.	Положеніе.	Широта N.	Долгота O.	Число и цвѣтъ огней. <i>Туманный сигналъ.</i>	Характеръ моря.	Періодъ.	Горизонтъ въ миляхъ.
428	Кваркенъ Снипанъ. (⊙ 6).	Плавуцій маякъ на NW отъ банки Снипанъ.	63° 27'	20° 5'	1 Красный.	Пст.	—	6
					<i>Сирена.</i>			8,1
429	Хельсинг-Калланъ. (⊙ 6).	Плавуцій маякъ по N сторону мели.	63 37	21 49	1 Бѣлый.	Пст.	—	6
					<i>Сирена.</i>			8,1
430	Свелутъ-Хелланъ. Хельгрудъ. (⊙ 4).	На скалистомъ островѣ.	63 39	22 25	1 Бѣло-красный.	} Пер.	около 50разъ въ минуту.	7,7
431	} Руммель-грудъ. (⊙ 6).	На островѣ.	63 45	22 35	1 Бѣлый.	Пст.	—	3,4
432		} Вредхелланъ. (⊙ 6).	На островѣ.	63 45	22 35	1 Бѣлый и красный.	} Пст.	—

ЯКОВСТАДСКІЕ. Входные.

№	Высота огня отъ:		Описание маяка.	Время учрежденія.	Въ время вѣдѣнн.	П Р И М Ъ Ч А Н І Я.
	уровня мори.	основ.				
428	27 Ша- ра 50¼	—	Красно-кори- чневое, двух- мачтовое съ бѣ- лою надписью по бортамъ „Spiran“ и ша- ромъ на перед- ней мачтѣ.	868 886	Д. М. Ф.	Огонь на передней мачтѣ. Во время тумана сирена производить по одному звуку каждую минуту. Оптическая дальность огня 6 миль. Сигнализациа ракетами для предупрежденія судовъ, курсъ которыхъ ведетъ къ опасности.
429	27 Ша- ра 50¼	—	Красное, двухъ мачтовое съ бѣлою над- писью по бор- тамъ „Helsing- kallan“ и крас- нымъ шаромъ на передней мачтѣ.	886	Д. М. Ф.	Огонь на передней мачтѣ. Во время тумана сирена производить одинъ звукъ каждую минуту продолжитель- ностью 5 сек. Оптическая дальность огня: 9,5 мили. Сигнализациа ракетами для предупрежденія судовъ, курсъ которыхъ ведетъ къ опасности.
430	46	42	Бѣлая, вось- миугольная баш- ня.	883 903	Д. М. Ф.	Свѣтитъ отъ NW 62° черезъ N. O и S до SW 15°. Оптическая дальность огня: бѣлаго 9; крас- наго 6 миль. Лодманская станція.
431	9	5	Бѣлая, круг- лая башня.	896	Д. М. Ф.	Свѣтитъ отъ NW 73° черезъ W до SW 72°. Оптическая дальность огня 7,5 мили. } Створъ огней по R. SO—NW 89°.
432	27	14	Бѣлая, круг- лая башня на подпорахъ.	896	Д. М. Ф.	Стъ NW 77° черезъ W до SW 72½ <i>бѣлый</i> пст.; отъ SW 72½° до SW 56° <i>красный</i> пст.; отъ SW 56° черезъ S до SO 15° <i>бѣлый</i> пст.; отъ SO 15° до SO 35° <i>слабый, бѣлый</i> пст. Оптическая дальность огня 8 миль.

№	Названіе маяка.	Положеніе.	Широта N.	Долгота O.	Число и цвѣтъ огней. Туманный сигналъ.	Характеръ огня.	Періодъ.	Горизонтъ въ миляхъ.
433	Входиме. ЯКОВСТАДСКІЕ.	Боргмелстар- грудъ. (⊙).	На островѣ.	63° 43	22° 42'	1 Бѣло- красный.	{ Пер. —	3,8
434		Хельвэнъ. (⊙).	На N оконечности острова Альхольмень.	63 43	22 43	1 Бѣло- красный	{ Пер. —	7,2
435		ТАНКАРЪ. (⊙ 2).	На островѣ.	63 57	22 51	1 Бѣлый. <i>Сирена.</i>	Зат. 6 сек.	12,8
436	Труть- клипанъ. (⊙ 5).	Задній на СO мысѣ острова.	63 54	23 02	1 Бѣлый.	Пст.	—	7,9
437		Передній на NW мысѣ острова.	63 54	23 02	1 Бѣлый.	Пст.	—	6,3
438		Хунгербергъ. (⊙).	На скалѣ.	63 52	22 59	1 Бѣло- красный.	{ Пер. Около 50разъ въ1ми- нуту.	5,1

№	Высота огня отъ:		Описаніе маяка.	Время учрежденія.	Въ чемъ вѣдѣній.	П Р И М Ъ Ч А Н І Я.
	уровни звора.	основ.				
433	11	8	Бѣлая, круглая башня.	896	Д. М. Ф.	Свѣтитъ отъ NW 67° до NW 76°. Оптическая дальность огня: бѣлаго 6; красного 3,5. мили. } Створъ огней по R. NW—SO 69½°.
434	40	36	Бѣлая, круглая башня, на красныхъ подпорахъ, обшитыхъ бѣлыми досками.	896	Д. М. Ф.	Свѣтитъ отъ NW 59° черезъ W до SW 81° Оптическая дальность огня: бѣлаго 7,5 краснаго 4,5.
435	124	97	Красная, круглая башня съ бѣлой горизонтальной полосой по срединѣ.	889	Д. М. Ф.	Показываетъ свѣтъ 4 сек.; затемніе около 3 сек. Во время тумана сирена производитъ каждыя двѣ минуты два послѣдовательныхъ звука продолжительностью 7 сек. каждый. Оптическая дальность огня 17,9 мили. Лоцманская станція.
436	47	43	Бѣлая, деревянная башня конической формы.	889	Д. М. Ф.	Свѣтитъ отъ NW 78° 32' до NW 33° 32'. Оптическая дальность огня 12,7 милъ. } Створъ огней по R. NW—SO 56°.
437	30	23	Бѣлая, шестиугольная деревянная башня.	889	Д. М. Ф.	Свѣтитъ: отъ NW 78° 32' до NW 33° 32'. Оптическая дальность огня 11,2 мили.
438	20	16	Деревянный домъ верхняя часть бѣлая, нижняя красная.	885 890	Д. М. Ф.	Свѣтитъ отъ NW 26° 40' черезъ N и O до SO 6° 40'. } Оптическая дальность огня: бѣлаго 6; красного 3,5 мили. } Створъ съ огнемъ Испиле по R. NW—SO 21½°.

№	Названіе маяка.	Положеніе.	Широта N.	Долгота O.	Число и цвѣтъ огней. <i>Туманный сигналъ.</i>	Характеръ огня.	Періодъ.	Горизонтъ въ миляхъ.
439	Иеспиле. Фримодигъ. (⊙).	На небольшой скалѣ, въ гавани.	63° 50'	23° 01'	1 Бѣло-красный.	} Пер.	Около 50 разъ въ минуту.	7,4
440	Коэрсъ-клаккенъ.	На скалѣ.	63 51	23 01	1 Бѣлый.			
441	Ульвокалла. (⊙ 4).	На островѣ.	64 20	23 27	1 Бѣлый. <i>Горнъ.</i>	Пст.	—	8,5
442	Маакалла. (⊙).	На островѣ.	64 19	23 31	1 Бѣлый.	Пст.	—	—
443	Наккіай-ненъ (⊙ 6).	Плавучій маякъ по W сторону мели.	64 35	23 53	1 Красный. <i>Горнъ.</i>	Пст.	—	6,3 7,6
444	БРАГЕСТАДСКІЕ. Келло. (⊙ 6).	На островѣ.	64 41	24 25	1 Бѣло-красный.	} Пер.	—	4,8
445		Эйэ. (⊙ 6).	На островѣ.	64 41	24 26			

№	Высота огня отъ:		Описание маяка.	Время учрежденія.	Въ чьемъ вѣдѣніи.	П Р И М Ъ Ч А Н І Я.
	уровня моря.	основ.				
439	41	38	Бѣлая восьмиугольная башня на установкѣ изъ углового желѣза.	885 890	Д. М. Ф.	Свѣтитъ отъ NW 39° 10' черезъ N до NO 5° 50'. Створъ съ огнемъ Хунгербергъ по R. SO—NW 21½°. Оптическая дальность огня: бѣлаго 7,5; красного 4,5 мили.
440	17	13	Фонарь на красномъ столбѣ.	888	Д. М. Ф.	Оптическая дальность огня 3,5 мили.
441	55	45	Красная, круглая башня.	872	Д. М. Ф.	Во время тумана ручной горнъ издаетъ черезъ каждыя двѣ минуты одинъ звукъ продолжительностью 6 сек. Оптическая дальность огня 13,5 мили.
442	—	—	Не окрашенный рыбацкій домъ.	875	Д. М. Ф.	Огонь изъ двухъ свѣчей, дозволено содержать по ночамъ, съ 2/15 Августа по 2/15 Сентября, для занимающихся рыбнымъ промысломъ.
443	30 Шара. 43 ⁵ / ₆	—	Красное, двухмачтовое съ бѣлою надписью по бортамъ „Nahkiainen“ съ шаромъ на передней мачтѣ.	885	Д. М. Ф.	Огонь на передней мачтѣ. Во время тумана ручной горнъ издаетъ черезъ каждыя двѣ минуты одинъ звукъ продолжительностью 6 сек. Оптическая дальность огня 6 миль. Сигнализация ракетами для предупрежденія судовъ, курсъ которыхъ ведетъ къ опасности.
444	17	10	Бѣлая, круглая башня, на установкѣ изъ углового желѣза.	896	Д. М. Ф.	Свѣтитъ отъ SW 7° до SW 77°. Оптическая дальность огня: бѣлаго 6; красного 3,5 мили. } Створъ огней по R. SW—NO 68°.
445	35	24	Бѣлая, круглая башня, на установкѣ изъ углового желѣза.	896	Д. М. Ф.	Свѣтитъ: отъ SW 42½° до SW 82½° отчасти закрывается лѣсомъ между SW 52° и SW 58°; совѣмъ закрытъ островомъ между SW 75° и SW 79°. Оптическая дальность огня 8,5 мили.

№	Названіе маяка.	Положеніе.	Широта N.	Долгота O.	Число и цвѣтъ огней. Туманный сигналъ.	Характеръ огня.	Періодъ.	Горизонтъ въ миляхъ.
446	Исокрасели. (⊙).	На островѣ.	64° 41'	24° 24'	1 Бѣлый.	Пст.	—	6,7
БРАГЕСТАДСКІЙ.								
447	Улеоборгскій. (⊙ 4).	На W мысѣ острова Карлэ.	65 02	24 34	1 Бѣлый. Зеленый.	Пст. Пр.	45 сек.	11,4
448	Маріаніеми.	На мысѣ.	65 03	24 34	1 Бѣлый.	Пст.	—	3,9
449	Нескиніеми.	На островѣ Карлэ.	65 05	24 39	1 Бѣло-красный. Зеленый и красный.	{ Пер. Пр.	—	6,0
450	Сантосанкари.	На серединѣ острова.	65 06	25 02	1 Бѣло-красный. Зеленый и красный.	{ Пер. Пр.	—	6,4

№	Высота огня отъ:		Описание маяка.	Время учрежденія.	Въ чьемъ вѣдѣніи.	П Р И М Ъ Ч А Н І Я.
	уровня моря.	основ.				
446	34	14	Фонарь на стѣнѣ желтаго лоцманскаго караульнаго дома.	896	Д. М. Ф.	Свѣтитъ: отъ NW 18° черезъ N до NO 5° и отъ NO 36° до NO 84½° Оптическая дальность огня 6 миль. Лоцманская станція.
447	99	81	Круглая, бѣлая башня.	872 908	Д. М. Ф.	Отъ SSW черезъ W, N до NO <i>бѣлый</i> пст. съ пр.; отъ NW 5° черезъ N до NO 4½° <i>зеленый</i> пр.; Проблески черезъ 40 сек. продолжительностью 5 сек. каждый. Оптическая дальность огня: 14; проблесковъ 16,4 мили. Лоцманская станція. } Створъ огней по R. NNO—SSW.
448	12	8	Фонарь зеленый на красномъ столбѣ.	908	Д. М. Ф.	Свѣтитъ отъ NO 5° до NO 43°.
449	29	25	Бѣлая, восьмиугольная башня на установкѣ изъ углового желѣза.	908	Д. М. Ф.	Отъ SW 82° черезъ W до NW 77½° <i>зеленый</i> пр.; отъ NW 77½° до NW 74° <i>бѣло-красный</i> пер.; отъ NW 74° до NW 59° <i>красный</i> пр.; отъ NW 59° до NW 43½° <i>зеленый</i> пр.; отъ NW 43½° до NW 12½° <i>бѣло-красный</i> пер.; отъ NW 12½° черезъ N до NO 2° <i>красный</i> пр.; отъ NO 2° до NO 39° <i>бѣло-красный</i> пер.
450	32	29	Бѣлая, восьмиугольная башня на установкѣ изъ углового желѣза.	908	Д. М. Ф.	Отъ SO 55° до SO 49° <i>зеленый</i> пр.; отъ SO 49° до SO 47½° <i>бѣло-красный</i> пер.; отъ SO 47½° до SO 20° <i>красный</i> пр.; отъ SO 20° до SO 8° <i>зеленый</i> пр.; отъ SO 8° до SO 2° <i>бѣло-красный</i> пер.; отъ SO 2° черезъ S до SW 53° <i>красный</i> пр.; отъ SW 53° черезъ W до NW 75° <i>зеленый</i> пр.; отъ NW 75° до NW 72° <i>бѣло-красный</i> пер.

№	Названіе маяка.	Положеніе.	Широта N.	Долгота O.	Число и цвѣтъ огней. <i>Туманный сигналъ.</i>	Характеръ огня.	Періодъ.	Горизонтъ въ миляхъ.
451	Лайтакари.	На N берегу острова.	65° 03'	25° 09'	1 Бѣло-красный. Зеленый и красный.	} Пер. } Пр.	—	3,5
452	Сапаскори.	На S берегу острова.	65 03	25 10	1 Бѣло-красный. Зеленый и красный.	} Пер. } Пр.	—	4,9
453	На Киркѣ Улеборга.	На Киркѣ.	65 01	25 28	1 Бѣлый.	Миг.	—	—
454	Топилозундъ.	На свайномъ палѣ при входѣ въ Топилозундъ	65 03	25 24	1 Красный.	Пст.	—	4
455		У конца пристани.	65 03	25 24	1 Зеленый.	Пст.	—	—
456	Сангоненъ-Недра.	На N берегу мыса острова Карлэ.	65 03	25 02	1 Бѣло-красный.	} Пер.	—	3,9

№	Высота огня отъ:		Описаніе маяка.	Время учрежденія.	Въ чьемъ вѣдѣніи.	П Р И М Ъ Ч А Н І Я.
	уровня моря.	основ.				
451	10	7	Бѣлая, восьми- угольная башня.	908	Д. М. Ф.	Отъ NO 77° черезъ O до SO 76° <i>зеленый</i> пр.; отъ SO 76° до SO 74 ¹ / ₂ ° <i>бѣло-красный</i> пер.; отъ SO 74 ¹ / ₂ ° до SO 59° <i>красный</i> пр.; отъ SO 59° черезъ S до SW 32° огонь закрывается; отъ SW 32° черезъ W до NW 58° <i>бѣло- красный</i> пер.
452	19	15	Бѣлая, восьми- угольная башня на желѣзной установкѣ обши- той листовымъ желѣзомъ.	908	Д. М. Ф.	Отъ SO 71° до SO 2 ¹ / ₂ ° <i>зеленый</i> пр.; отъ SO 2 ¹ / ₂ ° черезъ S до SW 60° <i>бѣло-красный</i> пер.; отъ SW 60° до SW 82 ¹ / ₂ ° <i>красный</i> пр.; отъ SW 82 ¹ / ₂ ° черезъ W до NW 8° <i>бѣло-красный</i> пер. } Створъ огней по R. NW—SO 74°.
453	158	124	Бѣлая.	908	—	Свѣтитъ отъ SW 82° черезъ W до NW 52°.
454	12	—	К р а с н ы й шесть съ голи- комъ раструбомъ вверхъ.	904	} Портоваго прав- ленія города Уле- аборга.	Зажигаются со ² / ₁₅ Августа до конца навигаци. Служать для указанія входа въ Топило- зундъ.
455	—	—	Бѣлый шесть съ шаромъ.	906		
456	12	8	Бѣлая, восьми- угольная башня на установкѣ изъ углового желѣза.	908	Д. М. Ф.	Свѣтитъ отъ NW 63° до NW 26°. Створъ съ огнемъ Сайтонень Эвра по R. SO—NW 50°.

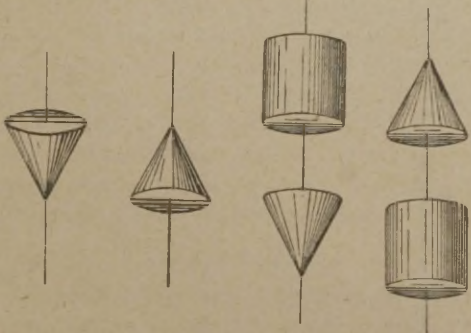
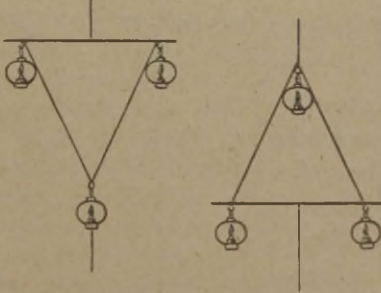
№	Названіе маяка.	Положеніе.	Широта N.	Долгота O.	Число и цвѣтъ огней. Туманный сигналъ.	Характеръ огня.	Періодъ.	Горизонтъ.
457	Сантопень-Эвра.	На SO 50° въ разстояніи около 330 саж. отъ предыдущаго.	65° 03'	25° 02'	1 Бѣло-красный. Зеленый и красный.	{ Пер. Пр.	—	5,3
458	Фонари между Тупилозундомъ, и г. Улеборгомъ.	На фарватерѣ	—	—	4 Бѣлые.	Пст.	—	—
459	Плевна. (⊙ 6).	Плавуцій маякъ по W сторону мели Плевна (Лидеса).	65 26	24 22	2 Бѣлые. <i>Сирена.</i>	Пст.	—	6,7 8 8,1
460	Айось. (⊙ 5).	На W мысѣ острова.	65 40	24 31	1 Бѣлый и красный.	Пст. Гр.Пр. Пр.	См. примѣчаніе.	5,4

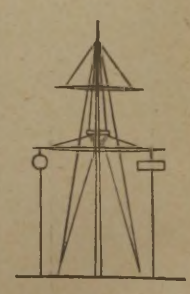
№	Высота огня отъ:		Описание маяка.	Время учрежденія.	Въ чемъ въѣднѣи.	П Р И М Ъ Ч А Н І Я.
	у моря	основ.				
457	22	18	Бѣлая, восьми- угольная башня на установкѣ изъ углового желѣза.	908	Д. М. Ф.	Отъ NW 54° до NW 29° <i>бѣло-красный</i> пер.; отъ NW 29° до NW 11 ¹ / ₂ ° <i>зеленый</i> пр.; отъ NW 11 ¹ / ₂ ° черезъ N до NO 3° <i>бѣло- красный</i> пер.; отъ NO 3° до NO 56° <i>красный</i> пр.; отъ NO 56° черезъ O до SO 88 ¹ / ₂ ° <i>зеле- ный</i> пр.; отъ SO 88 ¹ / ₂ ° до SO 76° <i>бѣло- красный</i> пер. Створъ съ огнемъ Сантонень недра по R. SO—NW 50°.
458	5	—	Бѣлые, круг- лые фонари на желѣзныхъ стол- бахъ.	902	Города Улеа- борга.	Время горѣнія этихъ четырехъ огней отъ 2 ¹ / ₁₅ Августа до прекращенія навигаціи.
459	34	—	Красное, двухъ- мачтовое судно съ бѣлою над- писью по бор- тамъ: „Plewna“ и съ краснымъ шаромъ на каж- дой мачтѣ.	892	Д. М. Ф.	Во время тумана сирена издаетъ четыре звука въ минуту одинъ послѣ другого черезъ 7 ¹ / ₂ сек. и продолжительностью 7 ¹ / ₂ сек. каж- дый. Оптическая дальность огня 11,5 мили. Сигнализациа ракетами для предупрежденія судовъ, курсъ которыхъ ведетъ къ опасности.
460	22 54	15 48	Бѣлая Лоць- вахта съ сѣрыми пلياстрами.	887	Д. М. Ф.	Отъ SW 13° до SW 5° <i>бѣлый</i> пст.; отъ SW 5° черезъ S до SO 13 ¹ / ₂ ° <i>бѣлый</i> двупроблес- ковый; отъ SW 13° до SW 31 ¹ / ₂ ° <i>красный</i> одно- проблесковый. Двупроблесковый показываетъ черезъ 4 сек. два проблеска въ 1 сек. каждый. Однопроблесковый показываетъ черезъ каждыя 5 сек. проблескъ въ 1 сек. Оптическая дальность огня 10 миль. Лоцманская станція.

ЧАСТЬ II.





З Н А Б И.

№	Названіе знака.	Широта N.	Долгота O.	Положеніе.	В И Д Ъ З Н А К А.
501	СИГНАЛЬ- НАЯ МА- ЧТАШТОР- МОВЫХЪ ПРЕДОСТЕ- РЕЖЕНІЙ.	59° 56'	30° 16'	Направомъ бе- регу рѣки Невы, около маслянаго буяна, на SO 42° въ разстояніи 50 саж. отъ зданія Главной Физиче- ской Обсервато- ріи.	
	С . - П Е Т Е Р Б У Р Г Ъ .				

№	Цвѣтъ знака.	Высота знака н. ур. м. отъ осн.	Горизонтъ въ миляхъ.	Время учрежденія.	Въ чьемъ вѣдѣніи.	П Р И М Ъ Ч А Н І Я.
501	Не окрашенъ.	—	—	875	Главной Физической Обсерваторіи.	<p>Сигналы штормовыхъ предостереженій поднимаются на нокъ рея мачты.</p> <p><i>Дневные сигналы:</i> Сильные вѣтры. Очень сильные вѣтры.</p>  <p>вѣроятно отъ S (отъ SO чр. S до NW). вѣроятно отъ N (отъ NW чр. N до SO). вѣроятно отъ S (отъ SO чр. S до NW). вѣроятно отъ N (отъ NW чр. N до SO).</p> <p><i>Ночные сигналы:</i> Фонарями одного цвѣта, т. е. или бѣлыми или красными. Поднятіе фонарей, взамѣнъ цилиндра, найдено излишнимъ.</p>  <p><i>Поднятіе сигнала:</i> Сигналь висить въ теченіе 48 часовъ, считая съ того времени, когда извѣстіе о штормѣ</p>

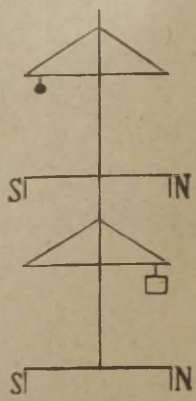
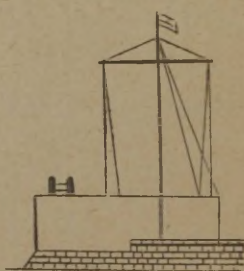
№	Названіе знака.	Широта N.	Долгота O.	Положеніе.	ВИДЪ ЗНАКА.
502 С. - П Е Т Е Р Б У Р Г Ть.	СИГНАЛЬ- НАЯ МАЧ- ТА ДЛЯ ПРОПУСКА СУДОВЪ У НЕВСКИХЪ ВОРОТЪ МОРСКОГО КАНАЛА.	59° 55'	30° 14'	На W сторонѣ входа въ каналъ изъ рѣки Невы.	

№	Цвѣтъ знака.	Высота знака н. ур. м. отъ осн.	Горизонтъ въ миляхъ.	Время учрежденія.	Въ чемъ вѣдѣнн.	ПРИМѢЧАНІЯ.
502	—	—	—	—	Начальн. С.П.В. Тор.Пор.	<p>отправлено съ Главной Физической Обсерваторіи. Сигналь можетъ быть спущенъ и до истеченія этого срока, если на то послѣдуетъ разрѣшеніе.</p> <p>Сигналь будетъ иногда оставаться поднятымъ и тогда, когда сильный вѣтеръ прекратился; это будетъ въ тѣхъ случаяхъ, когда послѣ одного сильнаго вѣтра послѣдуетъ скоро другой, прежде истеченія 48 часовъ. Во всякомъ случаѣ послѣдуетъ распоряженіе о спускѣ сигнала тогда, когда отдѣлъ метеорологическихъ бюллетеней придетъ къ заключенію, что предвидѣнная опасность миновала.</p> <p style="text-align: center;"><i>Значеніе сигнала.</i></p> <p>Поднятіе одного изъ 4-хъ сигналовъ означаетъ, что въ атмосферѣ существуетъ возмущеніе, вслѣдствіе котораго, вѣроятно, можно ожидать бурю съ той стороны горизонта, которую сигналъ обозначаетъ. Сигналь считается дѣйствительнымъ для ближайшей мѣстности (въ предѣлахъ 50 англійскихъ миль отъ него); такіе сигналы, вѣроятно, будутъ полезны морякамъ. Они означаютъ «будьте насторожѣ! къ вамъ, вѣроятно, приближается дурная погода опредѣленнаго характера».</p> <p>Крестовина, поднятая на реѣ мачты, указываетъ, что въ Невскія ворота канала идетъ судно изъ рѣки Невы въ каналъ.</p> <p>Шаръ, поднятый на реѣ, указываетъ, что судно идетъ изъ канала въ рѣку Неву или разворачивается въ каналъ.</p> <p>Конусъ, поднятый на реѣ, означаетъ, что судоходство прекращено, но путь для военно-морскихъ судовъ свободенъ.</p> <p>Крестовина и шаръ, поднятые одновременно, указываютъ, что одно судно идетъ въ каналъ, а другое изъ канала.</p>


№	Названіе знака.	Широта N.	Долгота O.	Положеніе.	ВИДЪ ЗНАКА.
503	СТВОР- НЫЕ МОРСКО- ГО КА- НАЛА.	59° 53'	30° 11'	Западный. На W оконечности Раздѣльной дамбы.	
504		59 53	30 13	Восточный. На S оконечности Кривой дамбы.	
505	НА N ДАМБѢ КАНАЛА.	59 54	30 06	Передній W.	
506		59 54	30 08	Задній O.	
507	НА S ДАМБѢ КАНАЛА.	59 54	30 06	Передній W.	
508		59 54	30 07	Задній O.	

№	Цвѣтъ знака.	Высота знака	Горизонтъ въ миляхъ.	Время учрежденій.	Въ чьемъ вѣдѣніи.	П Р И М Ъ Ч А Н І Я.
		н. ур. м. отъ осн.				
503	Синій.	$\frac{38}{37}$	7	898	Управлен. работъ по устройству С. Петерб. торг. порта.	<p>Деревянные треугольные щиты съ вертикально стоящею бочкою на вершинѣ.</p> <p>Створъ знаковъ показываетъ продольную ось морского канала отъ входа въ него у Кронштадта до его развѣтвленія.</p> <p>На западномъ знакѣ зажигается буферный фонарь.</p>
504	Красный.	$\frac{46}{37}$	7,8	898		<p>Деревянные, одинаковаго вида и конструкции; лицевыя стороны, обращенныя къ W, обшиты досками.</p> <p>Створъ знаковъ, выведенный въ средину между входными въ каналъ баканами, служитъ дополнительнымъ указаніемъ положенія открытой части морского канала.</p> <p>Каждый знакъ снабженъ фонаремъ, въ которомъ, въ темное время при слѣдованіи ледокола зимою и во время ледохода, поднимается <i>красный</i> огонь, освѣщающій дугу горизонта въ 180°.</p>
505	Черный.	$\frac{55}{41}$	8,5	898	Команд. СПБ. порта.	<p>Знаки такого же вида и конструкции, какъ и предыдущіе, и служатъ для той же цѣли.</p> <p>Каждый знакъ снабженъ фонаремъ, въ которомъ, въ темное время при слѣдованіи ледокола зимою и во время ледохода, поднимается <i>блѣтый</i> огонь, освѣщающій дугу горизонта въ 180°.</p>
506	Черный.	$\frac{66}{54}$	9,3	898	Команд. СПБ. порта.	
507	Красный.	$\frac{55}{41}$	8,5	898	Команд. СПБ. порта.	
508	Красный.	$\frac{66}{54}$	9,3	898	Команд. СПБ. порта.	

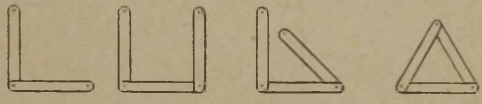

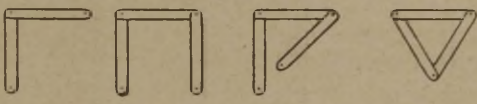
№	Цвѣтъ знака.	Высота знака н. ур. м. отъ осн.	Горизонтъ въ миляхъ.	Время учрежденія.	Въ чьемъ вѣдѣніи.	П Р И М Ъ Ч А Н І Я.
509	—	Шара. 168 156	—	807	Кроншт. порта.	<p>Въ г. Кронштадтѣ, на флагштокѣ мачты морского телеграфа, ежедневно въ теченіе года, за восемь минутъ до момента средняго полдня поднимается до клотика черный шаръ (діаметромъ 2 фута 9 дюйм.), мгновеннымъ паденіемъ котораго обозначается моментъ средняго Кронштадтскаго полдня соответствующій 22 ч. 0 м. 56,46 с. средняго времени въ Гринвичѣ, при чемъ производится изъ орудія выстрѣлъ. Если же по какой-либо причинѣ моментъ спуска шара слѣдуетъ считать невѣрнымъ, то шаръ послѣ паденія, удерживается на половинѣ высоты мачты въ продолженіе 10 минутъ. Высота паденія шара 32 фута.</p> <p>На нокѣ рея мачты морского телеграфа поднимаются штормовые сигналы по правиламъ, изложеннымъ въ примѣчаніи у знака № 501, кромѣ того, на гафелѣ этой мачты, при возвышеніи воды выше ординара, поднимаются слѣдующіе сигналы:</p> <p style="text-align: center;"><i>Днемъ:</i></p> <p>Бѣлый флагъ: Вода выше ординара на 5 ф. Синій » » » » 6 » Красный » » » » 7 »</p> <p style="text-align: center;"><i>Ночью:</i></p> <p>Одинъ бѣлый огонь: Вода выше ординара на 5 ф. Два » » » » » 6 » Три » » » » » 7 »</p>



№	Названіе знака.	Широта N.	Долгота O.	Положеніе.	В И Д Ъ З Н А К А.
510 Т Т Д А Т Ш Н	СИГНАЛЬ- НЫЯ МАЧ- ТЫ ДЛ ВХОДА ВЪ ГАВАНИ.	—	—	Одна мачта у лѣсныхъ воротъ, а другая—у ку- печескихъ.	
511 О Р К	СИГНАЛЬ- НАЯ МАЧ- ТА СЪ РЕЕМЪ.	59° 59'	29° 45'	На SW углу Кронштадтской купеческой стѣн- ки, вблизи вну- тренней брант- вахты.	

№	Цвѣтъ знака.	Высота знака н. ур. м. отъ осн.	Горизонтъ въ миляхъ.	Время учрежденія.	Въ чемъ вѣдѣнн.	П Р И М Ъ Ч А Н І Я.
510	—	—	—	895	Кроншт. порта.	<p>На реѣ мачтъ поднимаются нижеслѣдующіе сигналы:</p> <p>1) Красный шаръ или красный огонь означаетъ: выходить на рейдъ нельзя, — проходъ въ гавань свободенъ.</p> <p>2) Бѣлая доска или бѣлый огонь означаетъ: входить въ гавань нельзя, — выходъ на рейдъ свободенъ.</p> <p>3) Спускъ обоихъ знаковъ означаетъ, что проходъ въ гавань и обратно не свободенъ.</p> <p>Сигналы эти обязательны какъ для военныхъ, такъ и коммерческихъ судовъ.</p> <p><i>Примѣчаніе.</i> На Военномъ углу и около брандвахты выставлены красныя доски съ бѣлой надписью «Малый ходъ» и бѣлою стрѣлою подъ надписью. Доски съ надписью указываютъ на обязательное уменьшеніе хода судами, идущими по Малому рейду.</p>
511	—	95	11,2	858	Кроншт. порта.	<p>Мачта служитъ для переговоровъ съ коммерческими судами по международному своду сигналовъ а также для подъема иностраннаго флага при производствѣ отвѣтнаго салюта съ крѣпости иностраннымъ судамъ. Вблизи мачты повѣшенъ колоколь для туманныхъ сигналовъ. На павильонѣ внутренней брандвахты выставляется доска на которой показывается глубина въ С.-Петербуржскомъ морскомъ каналѣ.</p> <p>Спасательныя станціи у купеческихъ и среднихъ воротъ.</p>

№	Названіе знака.	Широта N.	Долгота O.	Положеніе.	В И Д Ъ З Н А К А.
512	ВАШНЯ БРОННАЯ.	59° 55'	29° 38'	Нагоръ, близъ Ораніенбаума.	

К. А.

№	Цвѣтъ знака.	Высота знака н. ур. м. отъ осн.	Горизонтт. въ мильх.	Время учрежденія.	Въ чемъ вѣдѣни.	П Р И М Ъ Ч А Н І Я.
						<p>Семафоръ для показанія высоты воды на Большомъ Кронштадтскомъ рейдѣ:</p>  <p>Между ординаромъ и 1 фут. выше. Между 1 и 2 ф. выше ординара. Между 2 и 3 ф. выше ординара. Между 3 и 4 ф. выше ординара.</p>  <p>Вода на ординарѣ.</p>  <p>Между ординаромъ и 1 ф. ниже. Между 1 и 2 ф. ниже ординара. Между 2 и 3 ф. ниже ординара. Между 3 и 4 ф. ниже ординара.</p> <p><i>Примѣчаніе.</i> Такіе же сигналы производятся на мачтѣ у Толбухина маяка.</p>
512	Бѣлая съ горизонтальною черною полосою; крыша и шаръ черные.	296 42	19,8	860 896	Д. М. Б.	Деревянная, восьмисторонняя, служитъ для опредѣленія мѣста на Кронштадтскомъ рейдѣ.

№	Название знака.	Широта N.	Долгота O.	Положеніе.	ВИДЪ ЗНАКА.
	СТВОРНЫЕ МЪРНОЙ ЛИНИИ.	—	—	На N берегу Финскаго залива, къ O отъ Стирсудена.	
513	ПЕРВЫЙ СТВОРЪ.	60° 10'	29° 27'	S на мысѣ Ино.	
514		60 10	29 27	N въ просѣкѣ.	
515	ВТОРОЙ СТВОРЪ.	60 10	29 25	S на берегу Пекалла.	
516		60 10	29 25	N въ просѣкѣ.	
517	ТРЕТИЙ СТВОРЪ.	60 10	29 23	S на горѣ Ристъ-колло.	
518		60 10	29 23	N въ просѣкѣ.	

К. А.


№	Цвѣтъ знака.	Высота знака		Горизонтъ, въ миляхъ.	Время учрежденія.	Въ чемъ вѣдѣнъ.	П Р И М Ъ Ч А Н І Я.
		н. ур. м.	отъ осн.				
	—	—	—	—	885 903		
513	Красный съ бѣлой полосою.	58 49		8,7	885 903		
514	Бѣлый съ двумя крас- ными по- лосами.	105 98		11,6	885 903		
515	Бѣлый съ красной полосою.	122 101		12,6	885 903		
516	Красный съ бѣлой полосою.	133 45		13,2	885 903		
517	Красный съ бѣлой полосою.	158 49		14,4	885 903		
518	Бѣлый съ красной полосою.	172 45		15,1	885 903		

К р о н ш т а д т с к а г о ц о р т я.




Деревянные, пирамидальные на каменныхъ столбахъ; за исключеніемъ сѣвернаго знака 1-го створа (восточнаго) восьмиграннаго, всѣ знаки трехгранные, стороны коихъ, обращенныя къ морю, обшиты горизонтально досками съ просвѣтами. На каждомъ знакѣ имѣется вертикальный столбъ (индиксъ), соответствующій центру знака.

Створы служатъ для опредѣленія мѣстоположенія вѣхъ мѣрной линіи, расположенной параллельно берегу, въ разстояніи отъ него около 1 $\frac{1}{3}$ мили.

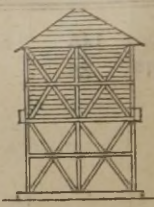

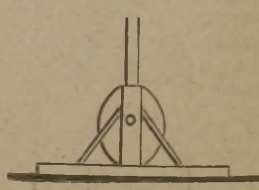
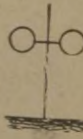

24-хъ футовый рифъ, выдающійся отъ берега къ мѣрной линіи, огражденъ на всемъ протяженіи 9-ю красными шестами, каждый съ краснымъ голикомъ растробомъ вверхъ, начиная отъ перваго створа береговыхъ знаковъ. Вѣхи разставлены по границѣ рифа — къ W до створа IV пары береговыхъ знаковъ, съ промежуточнымъ разстояніемъ 400 саж. (около 4,6 каб.).

№	Названіе знака.	Широта N.	Долгота O.	Положеніе.	В И Д Ъ З Н А К А.
519	ЧЕТВЕРТЫЙ СТВОРЪ.	60° 10'	29° 19'	S на откры- томъ мѣстѣ.	
520		60 10	29 19	N у деревни Пумолло.	
521	ДЕВІАЦІОН- НЫЕ.	60 10	29 27	Отъ S знака перваго створа (восточнаго) къ W вдоль берега.	






№	Цвѣтъ знака.	Высота знака н. ур. м. отъ осн.	Горизонтъ въ миляхъ.	Время укрѣжденія.	Въ чемъ вѣдѣнн.	П Р И М Ъ Ч А Н І Я.
519	Бѣлый съ красной полосой.	$\frac{118}{108}$	12,5	885 903		
520	Красный съ бѣлой полосой.	$\frac{132}{37}$	13,2	885 903		
521	Окрашены поочередно въ красный и бѣлый цвѣтъ, съ цифрами на красномъ фонѣ бѣлыми, на бѣломъ фонѣ черными.	—	—	885 903	К р о н ш т а д т с к а я г о р т а.	<p>30 девиационныхъ знаковъ расположены по западную сторону S знака перваго створа, вдоль берега и по перпендикуляру къ первому створу.</p> <p>Знаки деревянные, имѣють форму щитовъ, обшитыхъ горизонтально досками съ цифрами на нихъ отъ 0 къ W: 2—4—6—8 и т. д. до 60.</p> <p>Створы этихъ знаковъ съ N знакомъ перваго створа служатъ для опредѣленія девиации судовъ, при чемъ створъ первой пары мѣрной мили обозначаетъ истинный N—S, а затѣмъ: створъ сѣвернаго знака съ первымъ девиационнымъ—NO 2°, со вторымъ—NO 4°, съ третьимъ—NO 6° и т. д. до NO 60°.</p>

№	Названіе знака.	Широта N.	Долгота O.	Положеніе.	В И Д Ъ З Н А К А.
522	ТЕЛЕГРАФЪ КРАСНОГОР- СКІЙ.	59° 59'	29° 20'	На прикрутой возвышенности S берега Фин- скаго залива.	
523	БЕЛЬВЕДЕРЪ ДАЧИ САНЪ- ГАЛЛИ.	59 58	29 09	На высотности мыса, лежащаго противъ острова Каравалдая.	
524	ЩИТЪ НА ЛАВЕНСАРИ.	60 00	27 54	На песчаномъ перешейкѣ, сое- диняющемъ ост- рова Лавенсари и Суйсари.	
525	БАШНЯ НА ЛАВЕНСАРИ.	60 02	27 51	На островѣ на N оконечности мыса Киръ- корва.	









№	Цвѣтъ знака.	Высота знака <small>н. ур. м. отъ осн.</small>	Горизонтъ въ миляхъ.	Время учрежденія.	Въ чьемъ вѣдѣніи.	П Р И М Ъ Ч А Н І Я.
522	Зданіе жел- тое, крыша красная.	145 38	13,8	809	Кроншт. порта.	Служить для переговоровъ съ Кронштадт- скимъ телеграфомъ. Семафоръ для переговоровъ по междуна- родному своду сигналовъ. Телеграфъ.
523	Бѣлый.	—	—	898	Санъ- Галли.	Бельведеръ съ флагштокомъ дачи Санъ- Галли служитъ отличительнымъ знакомъ.
524	Черный съ бѣлымъ квадратомъ съ сѣвер- ной сто- роны.	35 28	6,8	844 875	Д. Б. М.	Щитъ поставленъ на раскосинахъ съ цен- тральнымъ бревномъ и находится отъ башни Лавенсари на SO 35° 30' въ 2 ¹ / ₃ миляхъ. Онъ поставленъ въ предупрежденіе отъ 1 ¹ / ₂ футо- вой банки Таукаматала, лежащей при входѣ въ заливъ, Поге-капель-лахтъ. При входѣ въ заливъ, щитъ должно держать западнѣ око- нечности лѣса, находящагося на S мысъ острова Суйсари. Разрушенъ бурей, но будетъ возобновленъ.
525	Съ NO и NW сто- ронъ бѣ- лая, а съ противопо- ложныхъ сторонъ красная; крыша чер- ная.	88 80	10,7	844 891	Д. Б. М.	Деревянная, восьмисторонняя пирамида, на каменномъ фундаментѣ. Служить для плаванія большимъ корабель- нымъ фарватеромъ. Телефонъ.

№	Названіе знака.	Широта N.	Долгота O.	Положеніе.	ВИДЪ ЗНАКА.
526	БАШНЯ ВИГРУНДЪ.	59° 47'	27° 45'	На островѣ.	
527	СИГНАЛЬ- НАЯ МАЧ- ТА.	59° 28'	28° 04'	На лѣвомъ бе- регу, около Нарв- скаго маяка.	
528	УКАЗА- ТЕЛЬНЫЙ.	—	—	На лѣвомъ бе- регу рѣки Наро- вы, на дюняхъ.	
				Передній или W.	
529	СТВОР- НЫЕ.	—	—	Задній или O.	



№	Цвѣтъ знака.	Высота знака		Горизонтъ въ миляхъ.	Время учрежденія	Въ чьемъ вѣдѣніи.	П Р И М Ъ Ч А Н І Я.
		в. ур. м.	отъ осн.				
526	Красная; крыша чер- ная.	51	36	8,2	863 897	Д. Б. М.	Желѣзная, четырехугольная, сквозная призматическая, съ остроконечной крышею. Стороны, обращенныя на NW и SW, въ верхней половинѣ обшиты досками.
527	—	—	—	—	866	Д. Б. М.	На сигнальной мачтѣ, близъ лоцманскаго дома, поднимаются сигналы о глубинѣ воды на барѣ и лоцманскіе—когда лоцмана по причинѣ крѣпкаго вѣтра, не могутъ выѣхать для встрѣчи судна. Та же мачта служить для переговоровъ по международному своду сигналовъ. При лоцманской станціи имѣется зимняя спасательная станція. Телеграфъ въ селеніи Гунгербургъ.
528	—	—	—	—	866 869	Д. Б. М.	Указательный знакъ (Wink Bake) указываетъ своими уклонами путь въ рѣку входящему судну во время крѣпкаго вѣтра, когда лоцмана не могутъ выѣхать.
529	—	—	—	—	866	Д. Б. М.	Два створныхъ знака указываютъ фарватеръ черезъ барѣ рѣки, но такъ какъ фарватеръ нерѣдко измѣняетъ свое направленіе, то знаки переставляются. Высота воды на барѣ отъ 9¼ до 16 футовъ. Средняя высота воды на барѣ въ 1908 г. держалась 16 ф. 01 д.

№	Названіе знака.	Широта N.	Долгота O.	Положеніе.	ВИДЪ ЗНАКА.
530	БАШНЯ ГОГЛАНДСКАЯ.	60° 06'	26° 58'	На N оконечности острова.	
531	ВИРГИНЪ.	59 57	25 53	На островкѣ.	
532	КУНДСКІЕ.	59 30	26 35	Южный на берегу рѣки Кунда.	
				Сѣверный на томъ же берегу въ 80 с. отъ S знака.	
533	ГОФТЬ.	59 41	26 32	На N островѣ Гофтъ.	



№	Цвѣтъ знака.	Высота знака н. ур. м. отъ осн.	Горизонтъ въ миляхъ.	Время устройства.	Въ цвѣтъ въѣдѣн.	ПРИМѢЧАНІЯ.
530	Бѣлая, крышакрасная.	20 14	5,1	824	Д. Б. М.	Круглая, каменная. Колоколь для туманныхъ сигналовъ. На N части острова Гогландъ находится лоцманская станція. Лоцмана обязаны знать входы въ Котку, Аспѣ, Курсало, Питкопасъ, Транзундъ и Біеркзундъ.
531	Красный	62 46	9	865 899	Д. Б. М.	Желѣзная, четырехугольная пирамида, обшитая, сверху до двухъ третей ея высоты, желѣзными полосами съ малыми просвѣтами; покрыта крышей, надъ которой имѣются два небольшихъ шара съ крестомъ.
	Красный.	1 35	6,8	859 893	Д. Б. М.	Шесть установленный на каменномъ фундаментѣ съ подпорами и съ бочкой на вершинѣ утвержденной горизонтально. Створъ знаковъ по R. NW—SO 15° ведетъ между Гофтаму и мелью Сельегрундъ на якорное мѣсто Кундской губы.
532	Красные	— 45	7,8	—	—	Шесть установленный на каменномъ фундаментѣ съ подпорами и съ бочкой на вершинѣ утвержденной вертикально. Просѣка въ лѣсу отъ мызы Блюхеры къ морю, по R. NO—SW 9°, ведетъ къ самой гавани, построенной для мелкихъ судовъ; но по низменному мѣстоположенію, просѣка эта видна лишь съ небольшого разстоянія. Спасательная станція.
533	Шаръ на вершинѣ красный.	— 36	6,8	863 893	Д. Б. М.	Желѣзная, треугольная пирамида, обшитая сверху до половины желѣзными полосами съ просвѣтами, на вершинѣ прикрѣпленъ шаръ.

№	Названіе знака.	Широта N.	Долгота O.	Положеніе.	ВИДЪ ЗНАКА.
534	БАШНЯ ЛОПИНЕМИ.	59° 38'	25° 59'	На мысѣ при входѣ въ заливъ Кашпервикъ.	
535	ВУЛЬФ-СКІЕ.	59 35	24 48	Южный. На выдающемся къ NO песчаномъ мысѣ острова. Сѣверный.	 
536	ВУЛЬФ-СКІЙ.	59 36	24 45	На NW каменистомъ рифѣ острова.	
537	МѢРНАЯ ЛИНІЯ НА РЕЙДѢ.	—	—	N створъ. Навосточномъ берегу рейда.	 
538	МѢРНАЯ ЛИНІЯ НА РЕЙДѢ.	—	—	S створъ.	 

№	Цвѣтъ знака.	Высота знака	Горизонтъ въ миляхъ.	Время учрежденія.	Въ чьемъ вѣдѣніи.	П Р И М Ъ Ч А Н І Я.
		н. ур. м. отъ осн.				
534	Бѣлая, крѣпкая красная.	50	8,1	865	Д. Б. М.	Деревянная, шестисторонняя усѣченная пирамида, обшитая досками съ просвѣтами.
		40				
535	Красные.	39	7,2	891	Д. Б. М.	<p>Деревянная четырехсторонняя пирамида на каменномъ фундаментѣ обшита сверху до основанія досками съ просвѣтами.</p> <p>Створъ знаковъ, по R. SW—NO 24°, ведетъ западнѣ мели Девельсъ-эй въ Ревельскую губу.</p> <p>Желѣзный на каменномъ фундаментѣ, такого же вида и цвѣта, какъ S знакъ, но только съ двумя шарами.</p>
		45				
536	Бѣлый.	40	7,2	879 896	Д. Б. М.	<p>Желѣзный, состоитъ изъ двухъ четырехугольныхъ, одна въ другой, пирамидъ, которыя отъ вершинъ до половины высоты обшиты полосовымъ желѣзомъ съ просвѣтами.</p> <p>Знакъ этотъ служить для указанія опаснаго Вульфскаго рифа.</p>
537	Бѣлые.	—	—	886	Д. Б. М.	<p>На Ревельскомъ рейдѣ для испытанія скорости судовъ, устроена мѣрная линія по створу Катеринентальскихъ маяковъ, по R. NW—SO 20° 51', на протяженіи двухъ миль.</p> <p>Каждый конецъ этой линіи обозначенъ створомъ пары деревянныхъ знаковъ, установленныхъ на восточномъ берегу рейда.</p> <p>Знаки, изъ столбовъ съ подпорами, имѣютъ видъ пирамидъ. Кромѣ того каждый знакъ имѣетъ шаръ на вершинѣ.</p>
	Шары О знаковъ бѣлые а W—черные.	—	—	—	—	
538	Бѣлые.	—	—	886	Д. Б. М.	

№	Названіе знака.	Широта N.	Долгота O.	Положеніе.	В И Д Ъ З Н А К А.
539	ТИФЕНГА-ФЕНЬ. (СТВОРНЫЙ).	58 59	22 55	Въ вершинѣ гавани.	
540	ТИФЕНГА-ФЕНЬ.	59° 00'	—	На мысѣ Гіесарь на NO берегу острова Даго.	
541	КЕРТЕЛЬСКИЙ	58 59	22 47	Въ Кертельской бухтѣ, къ NO отъ полумызы Кертель.	<p data-bbox="878 1137 951 1163">Знакъ.</p>  <p data-bbox="752 1319 824 1345">Сарай.</p> <p data-bbox="1005 1319 1089 1345">Корчма.</p>





№	Цвѣтъ знака.	Высота знака н. ур. м. отъ осн.	Горизонтъ въ меляхъ.	Время учрежденія.	Въ чьемъ вѣдѣніи.	П Р И М Ъ Ч А Н І Я.
539	Бѣлый.	40 <hr/> 34	7,3	906	Д. Б. М.	<p>Вертикальный шесть съ 4 подпорами и щитомъ въ видѣ шара на вершинѣ. Отъ этого знака на NO 2¼° и на NW 6½° находятся два большихъ камня, окрашенные съ лицевой стороны въ бѣлый цвѣтъ которые, образуя со знакомъ двѣ створныя линіи по R. NO—SW 2¼° и NW—SO 6½°, опредѣляютъ между этими линіями безопасный уголъ, внутри коего и должны идти суда, входящія въ гавань Тифенгафенъ.</p> <p>Знакъ и оба камня хорошо проектируются съ линіи створа на темномъ лѣсѣ.</p>
540	Бѣлый.	57 <hr/> 54	8,6	876 891	Д. Б. М.	<p>Рѣшетчатый, деревянный четырехугольный щитъ на подпорахъ.</p> <p>Створъ знака съ киркою Палукюль по R. NO—SW 49° 45', служить для входа на рейдъ Тифенгафенъ. Но такъ какъ на означенномъ створѣ, на концѣ Какорскаго рифа найденъ 9 футовый камень, огражденный бѣлымъ шестомъ съ чернымъ голикомъ раструбомъ внизъ, то судамъ предлагается идти не по створу знака съ киркою Палукюль, а въ растворѣ ихъ, такимъ образомъ, чтобы N край щита на знакъ прикасался къ S краю шпика кирки, тогда наименьшая глубина будетъ 12 футъ.</p> <p>Спасательная станція.</p>
541	Красныя и черныя горизон- тальныя полосы.	89 <hr/> 44	10,8	888	Д. Б. М.	<p>Сквозная башня, съ зубчатою готическою вершиною.</p> <p>Знакъ этотъ при входѣ въ гавань надо держать на створѣ съ правой половиной сарая (бѣлый домъ съ черною соломенною крышею). Для лавирующихъ же судовъ надо держаться въ предѣлахъ вышесказаннаго створа и небольшого раствора того же знака съ корчмою (красное зданіе съ бѣлою трубою и гонтовою кры-</p>

№	Названіе знака.	Широта N.	Долгота O.	Положеніе.	ВИДЪ ЗНАКА.
542	ЛЕХТМА.	59° 04'	22° 43'	На оконечности мыса.	
543	ТЕЛЬНЕСЬ.	59° 04'	23 27	Сѣверо-западный.	<p data-bbox="907 1008 1102 1038">М О О Н</p> 
544				На NW сторонѣ полуострова Нуккэ, въ Моонзундѣ, въ 165 саж. одинъ отъ другого.	Юговосточный.




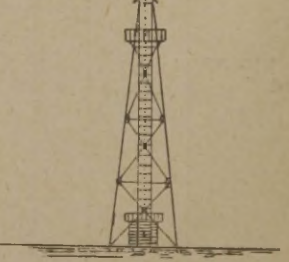
№	Цвѣтъ знака.	Высота знака	Горизонтъ въ миляхъ.	Время учрежденія.	Въ чьемъ вѣдѣніи.	П Р И М Ѣ Ч А Н І Я.
		н. ур. м. отъ осн.				
542	Красныя и бѣлыя го- ризоньталь- ныя поло- сы.	$\frac{50}{45}$	8,1	885 906	Д. М. Б.	<p>шею), но до створа корчмы со знакомъ не должно доходить.</p> <p>Въ Кертелѣ находятся лоцмана выѣзжающіе по требованію мореплавателей къ знаку Лехтма.</p> <p>Телеграфъ.</p> <p>Желѣзная прямоугольная башня съ зубчатою вершиною.</p> <p>Служить для облегченія подхода къ якорному мѣсту судамъ, съ малою осадкою и желающимъ укрыться за островомъ Даго отъ W вѣтровъ.</p> <p>SO граница лѣса, окружающаго знакъ Лехтма, закрываетъ его для судовъ, идущихъ отъ N въ гавань Тифенгафенъ, по R. NW—SO 72°, и тѣмъ предупреждаетъ суда отъ банки Шмитъ-грунтъ.</p>

0 0 3 З У Н Д Ъ.






543	Бѣлый съ двумя чер- ными гори- зоньтальны- ми поло- сами на пи- рамидѣ.	$\frac{28}{20}$	6	860 886	Д. М. Б.	<p>Сквозная пирамида съ вертикальнымъ и горизонтальнымъ щитами</p> <p>Створъ знаковъ по R. NW—SO 26°, ведетъ безопасно между 8 футовой банкой Савинова и 6 футовой Калмакова, ко входу на О фарватерь, идущій къ г. Гапсалу и извѣстный подъ названіемъ Нуккэ-Вормскаго фарватера.</p>
544	Бѣлый.	$\frac{43}{35}$	7,5			Сквозная пирамида съ вертикальнымъ и круглымъ щитомъ.

№	Названіе знака.	Широта N.	Долгота O.	Положеніе.	ВИДЪ ЗНАКА.
545	ХАРИЛАЙДЪ. (ОТВОРНЫЙ).	58° 58'	23° 05'	На S оконечности островка.	
546	РУКЕ-РАГА.	58 54	23 21	На S возвышенности островка.	 (Видъ отъ W-a).
547	ГАПСАЛЬ- СКІЕ.	58 57	23 32	1) Къ SO отъ новой пристани, на матеромъ берегу.	
548		58 57	23 21	2) На островѣ Каяко-Рахо.	




№	Цвѣтъ знака.	Высота знака. н. ур. м. отъ осн.	Горизонтъ въ миляхъ.	Время учрежденія.	Въ чемъ вѣдѣніи находится.	ПРИМЪЧАНІЯ
545	Бѣлый.	45 42	7,7	886 906	Д. Б. М.	<p>Желѣзный, на столбахъ четырехугольный щитъ, надъ нимъ круглый; оба щита съ просвѣтами.</p> <p>Служить для облегченія дневного плаванія въ N части Моонзунда.</p> <p>Створъ знака по R. NW—SO 31° съ мельницею на островѣ Хариландъ (Грезера) указываетъ направленіе фарватера между освѣщаемымъ Стейншерскимъ буемъ и отличительнымъ камнемъ Эрикъ.</p>
546	Нижняя часть бѣлая; щитъ наверху черный.	40 35	7,3	860 895	Д. Б. М.	<p>Четырехсторонняя пирамида наверху которой утверждень рѣшетчатый щитъ.</p> <p>Служить для указанія прохода, ведущаго сѣвернѣе гряды Руке-рага, къ городу Гапсалю.</p>
547	Красный.	43	7,5	906	Д. Б. М.	<p>Желѣзная пирамида, на вершинѣ которой помѣщенъ шаръ.</p> <p>Створъ знаковъ по R. NW—SO 84° 57' съ наименьшею глубиною на малую воду 10³/₄ ф.; ведетъ въ средину 2-го канала, ближайшаго къ кордону Шуляпе.</p>
548	Лицевая сторона бѣлая.	31 28	6,4	890 906	Д. Б. М.	<p>Желѣзная пирамида, на вершинѣ которой помѣщенъ щитъ.</p>

№	Названіе знака.	Широта N.	Долгота O.	Положеніе.	В И Д Ъ З Н А К А.
549	ГАПСАЛЬ- СКІЕ.	58° 58'	23° 31'	3) У началѣ той же пристани	
550		58 58	23 31	4) На концѣ новой пристани.	
551	КУММОРА.	58 46	23 21	На островѣ.	
552	ШИЛЬДАУ- СКІЙ.	58 38	23 25	На SW оконечности острова.	




№	Цвѣтъ знака.	Высота знака. н. ур. м. отъ осн.	Горизонтъ въ миляхъ.	Время учрежденія.	Въ чьемъ вѣдѣніи находится.	П Р И М Ъ Ч А Н І Я.
549	Сплошная часть окра- шена бѣ- лыми и черными узкими по- лосами, а подпоры и низъ бѣ- лые.	30 — 24	6,3	897	Д. Б. М.	<p>Прямоугольникъ съ подпорами.</p> <p>Створъ знаковъ по В. NO—SW 72°, указываетъ средину канала идущаго отъ пристани; по этому створу глубинъ менѣе 10½ футъ на ординарную воду не встрѣчается.</p>
550	Лицевая сторона бѣ- лая.	34 —	6,7	890	Д. Б. М.	<p>Щитъ въ видѣ трапеціи основаніемъ вверхъ, укрѣпленной на шестѣ.</p> <p>На городской пристани находится зимняя спасательная лодка.</p>
551	Красный.	40 — 30	7,3	851 895	Д. Б. М.	<p>Бревно съ подпорами и конусомъ на вершинѣ, основаніемъ вверхъ.</p>
552	Коричне- вый.	47 — 38	7,8	879 905	Д. Б. М.	<p>Желѣзный, сквозной.</p> <p>Днемъ створъ этого знака съ восточнымъ освѣщаемымъ знакомъ указываетъ фарватеръ между Кумморскимъ рифомъ и островомъ Моонъ.</p>

№	Название знака.	Широта N.	Долгота O.	Положение.	ВИДЪ ЗНАКА.
553	ПЕРНОВ- СКІЕ.	58° 23'	24° 30'	Юго-восточный. На концахъ моловъ, при вхо- дѣ въ рѣку Пер- нову.	
554		58 23	24 30	Сѣверо- западный.	
555	ГАЙНАШ- СКІЕСТВОР- НЫЕ.	57 52	24 21	Нижній на бе- регу, противъ мызы Гайнашь, въ 30 саж. отъ воды.	
556		57 52	24 21	Верхній въ 200 саж. отъ нижняго.	
557	СИГНАЛЪ ДЛЯ ПОКАЗА- НІЯ ВРЕМЕНИ ВЪ Г. РИГѢ.	56 57	24 06	Набашнѣ прию- та для моряковъ.	




№	Цвѣтъ знака.	Высота знака н. ур. м. отъ осн.	Горизонтъ въ миляхъ.	Время учрежденія.	Въ чьемъ вѣдѣніи.	П Р И М Ъ Ч А Н І Я.
553	Красный.	— 32	—	889	Мѣстнаго городского управленія.	Поставлены при входѣ въ р. Пернову, для обозначенія концовъ мотовъ; каждый знакъ состоитъ изъ трехъ столбовъ въ видѣ пирамиды, съ бѣлыми на нихъ перекладинами и со сквозными дисками на вершинахъ среднихъ столбовъ.
554	Черный.	— 32	—	889		
555	Черный съ бѣлою полосою п о с р е- д и н ѣ.	55 —	8,5	905	Мѣстныхъ жителей.	
556		83 —	9,6	905 907		
557	—	Шара 121 108	—	885	Рижскаго Биржевого Комитета.	<p>Сигналъ производится спускомъ поднимаемаго на мачтѣ башни шара діаметромъ 4,9 ф.</p> <p>Шаръ за 15 минутъ до паденія поднимается до половины высоты мачты, а за 5 минутъ— на всю высоту мачты, и падаетъ въ 1 ч. 0 м 0 с. средняго времени обсерваторіи въ Пулковѣ, равняющагося 22 ч. 58 м. 41,3 с. средняго Гринвическаго времени.</p> <p>Если шаръ вслѣдствіе какого-нибудь обстоятельства не будетъ спущенъ въ надлежащее</p>

№	Названіе знака.	Широта N.	Долгота O.	Положеніе.	ВИДЪ ЗНАКА.
558	РИЖСКИЙ ЛОЦМАНСКИЙ УКАЗАТЕЛЬ- НЫЙ ЗНАКЪ.	57° 04'	24° 01'	Въ 49 футахъ на NW отъ сѣ- вернаго створ- наго огня, на Форткаметской дамбѣ.	
559	МАЧТА ШТОРМОВЫХЪ ПРЕДОСТЕРЕ- ЖЕНІЙ. КАУТЕРНЪ.	56 58	23 37	На мысѣ.	
560	МАЧТА ШТОРМОВЫХЪ ПРЕДОСТЕРЕ- ЖЕНІЙ ЛАПО- МЕЖЪ.	57 02	23 30	На мысѣ Раго- цемъ.	

№	Цвѣтъ знака.	Высота знака. н. ур. м. отъ осн.	Горизонтъ въ миляхъ.	Время учрежденія.	Въ чьемъ вѣдѣнн.	П Р И М Ъ Ч А Н І Я.
558	—	—	—	—	Д. Б. М.	<p>время. то въ такомъ случаѣ на вершинѣ мачты съ 1 до 2 часовъ пополудни мѣстнаго времени будетъ поднятъ красный флагъ.</p> <p>Высота паденія шара 14,8 ф. Паденіе шара происходитъ ежедневно кромѣ воскресныхъ дней.</p> <p>Сигнальная мачта для штормовыхъ предостереженій находится на лѣвомъ берегу рѣки Западной Двины, противъ г. Риги у мореходнаго училища.</p> <p>Указательный знакъ (Wink-Bake) съ русскимъ коммерческимъ флагомъ своими уклонами указываетъ путь въ р. Западную Двину въ тѣхъ случаяхъ, когда лоцмана вълѣдствіе бури не могутъ выѣхать навстрѣчу судну.</p> <p>*Если указательный знакъ съ флагомъ стоитъ вертикально, то это обозначаетъ, что курсъ судна правиленъ; уклоны къ О и W указываютъ на необходимость измѣнять курсъ по этимъ направленіямъ до тѣхъ поръ, пока указательный знакъ съ флагомъ будетъ опять поставленъ вертикально, т. е. указывать, что курсъ судна вѣренъ.</p> <p>Въ случаѣ загражденія фарватера, на указательномъ знакѣ поднимается большой шаръ.</p>
559	Черная.	$\frac{64}{55}$	—	905	Деревни Каугернъ.	<p>Мачта укрѣплена тремя подпорами.</p> <p>Для извѣщенія рыбаковъ о наступленіи бурной погоды на мачтѣ поднимаются какъ днемъ, такъ и ночью сигналы штормовыхъ предостереженій.</p>
560	Черная.	$\frac{71}{55}$	—	905	Деревни Лапо-межь.	<p>Значеніе сигналовъ такое же, какъ принято для штормовыхъ сигналовъ въ портахъ.</p> <p>Дальность видимго горизонта отъ 5 до 7 миль.</p>

№	Названіе знака.	Широта N.	Долгота O.	Положеніе.	ВИДЪ ЗНАКА.
561	БАШНЯ БЛАУБЕР- ГЕНЪ ИЛИ ШЛИТТЕРЪ.	57° 38'	22° 18'	На горѣ Блау- бергенъ въ 12½ миляхъ на SW 52° 30' отъ мыса Домеснесъ.	
562	ГАЛЛИРАУ.	58 10	22 49	На островѣ.	
563	КЕРЬЮ.	58 06	23 33	Въ Аренсбург- ской губѣ, на низменномъ ост- ровкѣ Керью.	


№	Цвѣтъ знака.	Высота знака.	Горизонтъ въ миляхъ.	Время учрежденія.	Въ чемъ вѣдѣніи.	П Р И М Ъ Ч А Н І Я.
		н. ур. м. отъ осн.				
561	Бѣлая;красная.	$\frac{279}{89}$	19,2	850	Д. Б. М.	Каменная, круглая, съ коническою крышею; служить для плаванія изъ Балтійскаго моря въ Рижскій заливъ.
562	Темно-коричневый.	$\frac{—}{31}$	6,4	$\frac{887}{905}$	Д. Б. М.	Деревянный, треножникъ съ шаромъ на вершинѣ, обшитый досками съ просвѣтами. Служить для опознанія низменныхъ острововъ и ближайшихъ отмелей судамъ, идущимъ изъ Моонзунда въ Аренбургъ восточнымъ входомъ при свѣжихъ NW вѣтрахъ.
563	Красная.	$\frac{41}{35}$	7,4	$\frac{874}{891}$	Д. Б. М.	Желѣзная, четырехсторонняя сквозная пирамида. Служить для облегченія входа въ Аренбургскую бухту.

№	Названіе знака.	Широта N.	Долгота O.	Положеніе.	ВИДЪ ЗНАКА.
Б а л т и й с к о е					
564	ВАШНЯ БОГШЕРЪ.	59° 31'	20° 26'	На О изъгруп- пы острововъ Богшеръ, при входѣ изъ Бал- тійскаго моря въ Оландскій про- ливъ.	
565	ЛОЦМАН- СКАЯ ВАШНЯ.	57 24	21 34	На лѣвомъ бе- регу устья рѣки.	
566	УКАЗА- ТЕЛЬНЫЙ.	—	—	На лѣвомъ бе- регу устья рѣки.	

П Р И М Ъ Ч А Н І Я.


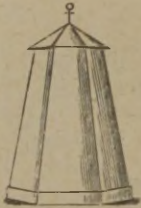



м о р е.

№	Цвѣтъ знака.	Высота знака. н. ур. м. отъ осн.	Горизонтъ въ миляхъ.	Время учрежденія.	Въ чемъ вѣдѣнн.	П Р И М Ъ Ч А Н І Я.
564	Изъ грани- та.	53 вмѣстѣ съ флаг- штокомъ <hr/> 25	8,3	861	Д. М. Ф.	Шестисторонняя, усѣченная пирамида, съ желѣзной крышей и флюгеромъ. Служить для указанія О изъ островковъ Богшерской группы.
565	Бѣлая.	96 <hr/> 89	11,2	899	Управ. работъ Виндав- скаго порта.	Четыреугольная, каменная. На вершинѣ башни имѣется флагштокъ высотой 24 ф. для международныхъ сигна- ловъ и штормовыхъ предостереженій. На парпетѣ верхняго яруса лоцманской башни вывѣшивается доска съ показаніемъ на ней глубины во входномъ каналѣ. Лоцмана. Спасательная станція. Глубина на барѣ въ прошломъ 1908 году держалась 24 фута 7 дюйм. Телеграфъ. Телефонъ.
566	Бѣлый; основаніе желтое.	86 <hr/> 80	10,7	838 890	Управ. работъ Виндав- скаго порта.	Указательный знакъ (Wink'-Bake) съ рус- скимъ коммерческимъ флагомъ и реемъ; укло- нами флагштока указывается путь въ Вин- давскую гавань въ тѣхъ случаяхъ, когда лоц- мана не могутъ выѣхать.

№	Название знака.	Широта N.	Долгота O.	Положение.	ВИДЪ ЗНАКА.
567	ЛИБАВСКАЯ ЛОЦМАНСКАЯ БАШНЯ.	56° 31'	21° 00'	На лѣвомъ бе- регу канала.	
568	БЕРНАТЕНЪ.	56 23	20 58	У деревни Бер- натенъ.	






П Р И М Ъ Ч А Н І Я.

№	Цвѣтъ знака.	Высота знака. н. ур. м. отъ осн.	Горизонтъ въ миляхъ.	Время учрежденія.	Въ чьемъ вѣдѣніи.	
567	Бѣлая, крыша зе- леная.	—	—	821	Д. Б. М.	Каменная, восьмисторонняя, съ остро- конечной крышей. Флаштокъ для производства международныхъ сигналовъ и штормовыхъ предостереженій установленъ на вершинѣ башни.
568	Бѣлыя и красныя горизон- тальныя полосы, при чемъ бѣлыя по- лосы вдвое шире крас- ныхъ.	54 42	8,4	896	Д. Б. М.	Желѣзная, четырехгранная правильная пи- рамида съ шаромъ на вершинѣ; двѣ грани и половина шара, обращенныя къ морю, обшиты горизонтальными желѣзными полосами съ промежутками между ними. Знакъ служитъ для предостереженія море- плавателей отъ Бернатенскаго рифа. На SW 20°, въ разстояніи 50 саж. отъ знака, находится сигнальная станція на которой во время тумана и пасмурной погоды произво- дятся сигналы помощью взрывовъ пирокси- линовыхъ патроновъ, черезъ каждыя 15 ми- нутъ два взрыва съ промежуткомъ между ними въ одну минуту; звукъ отъ взрывовъ слышенъ въ морѣ на разстояніи отъ 3-хъ до 4-хъ миль.





№	Название знака.	Широта N.	Долгота O.	Положение.	ВИДЪ ЗНАКА.
569	СЕРКАЛУОТО. (СТВОРНЫЙ).	60° 18'	28° 49'	На серединѣ острова.	
570	ЛЕРАЛУОТО. (СТВОРНЫЙ).	60 18	28 49	На серединѣ острова.	
571	БАШНЯ БІЭРКЭ ИЛИ ПИТКОНЕМИ.	60 16	28 43	На мысѣ при входѣ въ Біэркэ- зундѣ.	
572	РИВИНИЕМЕНЬ РІУША. (СТВОРНЫЙ).	62 32	28 35	На небольшой скалѣ, находя- щейся на NNW отъ мыса Риви- ніеми.	
573	ВИМЕНТЭНЬ. (СТВОРНЫЙ).	61 31	28 37	На срединѣ острова.	
574	ХІЕККАНИЕ- МИ НЕДРА. (СТВОРНЫЙ).	60 29	28 35	На мысѣ.	

П Р И М Ъ Ч А Н І Я .




№	Цвѣтъ знака.	Высота знака. н. ур. м. отъ осн.	Горизонтъ въ миляхъ,	Времи учрежденія.	Въ чемъ вѣдѣни.	
569	Бѣлый.	$\frac{20}{14}$	5,1	905	Д. М. Ф.	Куча камней въ видѣ четырехугольника.
570	Бѣлый.	$\frac{23}{17}$	5,5	905		Створъ знаковъ, по R. NO—SW 15°, служитъ для подхода съ моря въ Біэркэ-зундъ.
571	Три стороны къ морю бѣлыя, остальные стороны и крыша покрыты черладью на смолѣ.	$\frac{44}{35}$	7,6	$\frac{838}{874}$	Д. М. Ф.	Деревянная, шестисторонняя. Служить для плаванія между Кронштадтомъ и островомъ Сескаромъ и для входа въ Біэркэ-зундъ.
572	Бѣлый.	$\frac{20}{12}$	—	908	Д. М. Ф.	Деревянный, треугольный щитъ, основаніемъ внизъ на камнѣ. Створъ знаковъ по R. NW—SO 51° ведетъ безопасно по фарватеру до фарватера къ S отъ Тейкарсари.
573	Бѣлый.	$\frac{32}{22}$	—	908	Д. М. Ф.	Деревянный, четырехугольный щитъ.
574	Бѣлый.	$\frac{19}{16}$	—	908	Д. М. Ф.	Деревянный, треугольный щитъ основаніемъ внизъ. Створъ со знакомъ Хіекканіеми эвра по R. NW—SO 10°.

№	Названіе знака.	Широта N.	Долгота O.	Положеніе.	В И Д Ъ З Н А К А .
575	ХИЕККАШЕМИ ЭВРА. (СТВОРНЫЙ).	60° 28'	28° 35'	На NO берегу Біаркэ.	
576	ВИРТАНИЕМИ.	60 21	28 38	На мысѣ.	
577	ТУПОРАНСАРИ	60 34	27 37	На NW мысѣ острова.	
578	ТРАНЗУНД- СКІЙ ГАЛЛИ.	60 36	28 33	На подводной скаль Транзунд- скаго рейда.	
579	ЛОЦМАНСКАЯ КАРАУЛЬНЯ РЮЗВЕЛЬНЕ- МИ ИЛИ РЕ- ВЕРНИЕМИ.	60 36	28 34	На мысѣ остро- ва Урансари.	





№	Цвѣтъ знака.	Высота	Горизонтъ въ миляхъ.	Время учрежденія.	Въ чемъ вѣдѣнн.	П Р И М Ъ Ч А Н І Я .
		знака. н ур. м. отъ осн.				
575	Бѣлый.	$\frac{21}{16}$	—	908	Д. М. Ф.	Такой-же, какъ и предыдущій. Створъ со знакомъ Хіекканіеми недра по R. NW—SO 10° ведетъ безопасно по фарватеру.
576	Бѣлый; крыша и вышка чер- ная.	$\frac{41}{29}$	7,3	$\frac{885}{902}$	Д. М. Ф.	Лоцманская станція.
577	Бѣлый; крыша чер- ная.	$\frac{16}{4}$	4	891	Д. М. Ф.	Лоцманская станція.
578	Бѣлый, S и W сто- роны шес- та и шара бѣлыя, O и N стороны черныя.	$\frac{23}{—}$	—	907	Д. М. Ф.	Бетонная четырехгранная пирамида, на серединѣ которой поставленъ шесть съ ша- ромъ. Служить для указанія мели Галли на Транзундскомъ рейдѣ.
579	Бѣлый.	—	—	883	Д. М. Ф.	При этой караулнѣ въ лѣтнее время дежу- рятъ два лоцмана. Въ случаѣ необходимости въ большемъ числѣ лоцмановъ, караульня дѣлаетъ сигналъ Транзундской станціи подь- емомъ и спускомъ флага столько разъ, сколько требуется лоцмановъ.

№	Названіе знака.	Широта N.	Долгота O.	Положеніе.	ВИДЪ ЗНАКА.
580	НАПАКВИ.	60° 38'	28° 35'	На подводной скалѣ Транзундскаго фарватера.	
581	ЛЕППЭЛУОТО.	60 41	28 43	На подводной скалѣ у острова.	
582	БРЮССЕ- ПОРТЬ.	60 31	28 15	На мысѣ.	
583	ГАЛЛИ.	60 24	28 10	На скалѣ.	
584	ЛОЦМАНСКАЯ КАРАУЛЬНЯ СТУРА ФИС- КАРЬ.	60 24	27 58	На островѣ Кивима, группы острововъ Видшеръ.	



№	Цвѣтъ знака.	Высота знака.	Горизонтъ въ миляхъ.	Время учрежденія.	Въ чемъ вѣдны.	П Р И М Ъ Ч А Н І Я .
		н. ур. м. отъ осн.				
580	Шесть бѣ- ло-крас- ный, тре- угольники красные.	25 —	—	906	Д. М. Ф.	Шесть съ двумя треугольниками, обращен- ными вершинами вмѣстѣ.
581	Шесть бѣ- лый тре- угольники черные.	28 —	—	906	Д. М. Ф.	Шесть съ двумя треугольниками, обращен- ными основаніями вмѣстѣ.
582	Черный (южная сторона бѣ- лая).	34 30	6,7	893	Д. М. Ф.	Трехгранная пирамида, обшита со всѣхъ сторон досками, и служитъ для руководства при плаваніи по фарватеру.
583	Бочка съ бѣлыми и коричне- выми вер- тикальны- ми пола- сами, а все остальное красно-ко- ричневое.	45 31	7,7	865 898	Д. М. Ф.	Шесть, поддерживаемый 4-мя желѣзными цѣпными штагами. Къ вершинѣ шеста при- крѣплена вертикально бочка. Знакъ ставится весною, въ одно время съ вѣхами на фарватерахъ, и снимается осенью въ октябрѣ мѣсяцѣ.
584	Караульня и башня бѣлая; крыша чер- ная.	47 37	7,8	871 883	Д. М. Ф.	Лоцмана станціи проводятъ суда въ Тупо- рансари, Питкопась, Курсало, Выборгъ, Біэр- кэзундъ и Пютерлаксъ.

№	Названіе знака.	Широта N.	Долгота O.	Положеніе.	В И Д Ъ З Н А К А .
585	МАПНОНЕНЪ.	60° 24'	27° 58'	На островѣ.	
586	БАШНЯ ДАЛЬШЕРЪ.	60 29	27 57	На островѣ.	
587	ЛОЦМАНСКАЯ КАРАУЛЬНЯ КОККАЛУОТО.	60 27	27 54	На S сторонѣ острова.	





№	Цвѣтъ знака.	Высота знака. н. ур. м отъ осн.	Горизонтъ въ миляхъ.	Время учрежденія.	Въ чемъ вѣднн.	П Р И М Ъ Ч А Н І Я .
585	Отъ основанія на четверть высоты бѣлой, остальная часть черная.	87 48	10,7	893	Д. М. Ф.	Шестигранная, съ бочкой на вершинѣ, пирамида, обшита со всѣхъ сторонъ досками съ просвѣтами; служить для руководства при подходѣ съ моря къ лоцманской станціи Фискаръ.
586	Красная съ бѣлою по срединѣ горизонтальною половою, въ 10 футъ шириною.	64 49	9,1	859 890	Д. М. Ф.	Шестисторонняя, усѣченная пирамида. построена на гранитномъ фундаментѣ изъ бревенъ и шестовъ, обшитыхъ съ трехъ сторонъ горизонтально досками съ просвѣтами, за исключеніемъ 10 футъ надъ фундаментомъ гдѣ башня не обшита. Служить для указанія входа въ гавань Питкопасъ, а также руководствомъ при плаваніи шхернымъ фарватеромъ отъ О къ W.
587	Бѣлая, крыша черная.	47 24	—	904	Д. М. Ф.	Лоцманская станція. Лоцмана проводятъ суда въ Тупорансари, Курсало, Біэркэзундъ и Пютерлаксь.

№	Названіе знака.	Широта N.	Долгота O.	Положеніе.	В И Д Ъ З Н А К А .
588	ЛОЦМАНСКАЯ БАРАУЛЬНЯ ПИТКОПАСЪ.	60° 28'	27° 52'	На NW части острова.	
589	ХЕМИНКИ- ЛЕТТО.	60 27	27 52	На небольшой скаль въ груп- пѣ острововъ Ге- минкѣ или Хе- мингѣ.	
590	ПИТКОЛУОТО.	60 28	27 51	На островѣ.	
591	НА ОСТРОВѢ ПУКИОНСАРИ ИЛИ ПУКИН- САРИ.	60 27	27 48	На высоти О мыса острова.	


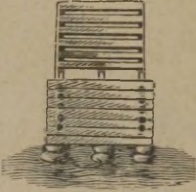
№	Цвѣтъ знака.	Высота знака. <small>н. ур. м. отъ осн.</small>	Горизонтъ въ миляхъ.	Время учрежденія.	Въ чьемъ вѣдѣніи.	П Р И М Ъ Ч А Н І Я .
588	Бѣлая.	—	—	886	Д. М. Ф.	<p>На крышѣ лоцъ-вахты построена деревянная вышка съ окнами.</p> <p>Лоцмана проводятъ суда въ Тупорансари Біаркэзундъ, Курсало и на Гогландъ.</p>
589	Бѣлый.	$\frac{37}{30}$	7	890	Д. М. Ф.	<p>Шесть, укрѣпленный четырьмя цѣпными штагами, съ четырехугольнымъ щитомъ съ просвѣтами на вершинѣ; служить для лучшаго указанія фарватера, идущаго по южную сторону станціи Питкопась.</p> <p>Знакъ этотъ ставится по открытіи навигаціи и снимается по окончаніи ея.</p>
590	Бѣлый.	—	—	899	Д. М. Ф.	<p>Камни въ видѣ усѣченной пирамиды.</p> <p>Служить для указанія направленія фарватера судамъ, проходящимъ южный мысъ острова Пукіонсари съ запада, въ гавань Питкопась.</p>
591	Бѣлый.	$\frac{48}{28}$	7,9	860	Д. М. Ф.	<p>Четырехугольная, деревянная пирамидка съ квадратомъ на вершинѣ центрального шеста; съ южной и восточной сторонъ обшита досками.</p> <p>Находится при шхерномъ фарватерѣ, между станціями Питкопась и Курсало, и служить, идя по фарватеру западнѣ Видшерена, для входа съ моря въ Питкопась и къ каменоломнѣ у Пютерлакса.</p> <p>На W сторонѣ остр. Питкопаса находится лоцманская станція.</p> <p>Лоцмана обязаны проводить суда до Пютер-</p>

№	Названіе знака.	Широта N.	Долгота O.	Положеніе.	В И Д Ъ З Н А К А.
592	Отличительное пятно Каво.	60° 27'	27° 49'	На S надводномъ камнѣ лежащемъ на SO отъ о-ва Кавосари.	
593	Палосари.	60 29	27 47	На NO мысѣ острова.	
594	Отличительный камень Рянтю.	60 30	27 46	На SW мысѣ острова.	
595	Рюэминиеми.	60 29	27 46	На мысѣ.	





К. А.	№	Цвѣтъ знака.	Высота знака. н. ур. м. отъ осн.	Горизонтъ въ миляхъ.	Время учрежденія.	Въ чѣмъ вѣдѣни.	П Р И М Ъ Ч А Н І Я.
							лакса, Куркало, Гогланда, Тупорансари, Біэр-кэзунда и Стура Фискарь.
	592	Бѣлое.	—	—	899	Д. М. Ф.	<p>Прямоугольное пятно, вышиною $3\frac{1}{2}$ сажени и шириною 2 сажени, находится у фарватера-ведущаго въ заливъ Ведерлаксь.</p> <p>Этимъ пятномъ слѣдуетъ руководствоваться слѣдующимъ образомъ: идя изъ Питкопасской гавани и пройдя W вѣху у мели Винкка, берутъ курсъ на SW, правя на пятно.</p>
	593	Бѣлый.	$\frac{13}{6}$	4,1	905	Д. М. Ф.	<p>Куча камней въ видѣ конуса; служитъ для входа на фарватерь Рюэминсальми отъ востока.</p>
	594	SW сторо- на бѣлая.	$\frac{10}{8}$	3,6	894	Д. М. Ф.	<p>Служить руководствомъ для входа въ заливъ Пютерлаксь.</p>
	595	W сто- рона бѣлая.	—	—	905	Д. М. Ф.	<p>Большой камень.</p>

№	Названіе знака.	Широта N.	Долгота O.	Положеніе.	ВИДЪ ЗНАКА.
596	ГОУ-ЭРЪ ИЛИ ХУОВАРИ.	60° 24'	27° 44'	На островѣ ле- жащемъ при SO фарватерѣ, ведущемъ съ мо- ря въ Курсало.	
597	СТУРЪ-ПИСИ- САРИ.	60 27	27 39	На N оконеч- ности островка.	
598	ПИСИСАРИ.	60 27	27 39	На NW мысѣ острова.	
599	ОТЛИЧИТЕЛЬ- НЫЙ КАМЕНЬ ЛЯНСКИВИ.	60 27	27 37	Самый N изъ каменей надводно- подводной гряды	
600	РЯСТИЕМИ.	60 26	27 34	На NW мысѣ о-ва Мустама.	





К. А.	№	Цвѣтъ знака.	Высота знака. н. ур. м. отъ осн.	Горизонтъ въ миляхъ.	Время учрежденія.	Въ чьемъ вѣдѣніи.	П Р И М Ъ Ч А Н І Я .
	596	Темно- красный съ бѣлой поло- сой.	$\frac{80}{49}$	10,3	857 885	Д. М. Ф.	Четыреугольная, деревянная пирамида, сверху обшита досками, съ шестомъ на вершинѣ; на шестѣ утверждёнъ досчатый щитъ. Служить для входа съ моря фарватеромъ, ведущимъ въ Курсало, между Ламмилуото и Хувари.
	597	—	$\frac{39}{18}$	7,2	888 891	Д. М. Ф.	Деревянный щитъ поставленъ въ томъ же направленіи, какъ и знакъ Хеминкилетто.
	598	Бѣлый.	$\frac{12}{7}$	4	905	Д. М. Ф.	Куча камней въ видѣ конуса; служить для входа на фарватеръ Руэминсальми отъ запада.
	599	Бѣлый.	$\frac{10}{—}$	3,6	894	Д. М. Ф.	Служить руководствомъ при плаваніи между о-вами Стурь-Писисари и Мустама.
	600	Бѣлый.	$\frac{12}{3}$	4	894	Д. М. Ф.	Камни въ видѣ полукуба; служить для руководства при плаваніи по фарватеру отъ Лянскиви къ западу.

№	Названіе знака.	Широта N.	Долгота O.	Положеніе.	В И Д Ъ З Н А К А .
601	САТАМА.	60° 26'	27° 34'	На NW стo- ронѣ острова Мустама.	
602	МУСТАМА.	60 26	27 34	На SW мысѣ острова, лежа- щемъ при входѣ въ моря въ Кур- сало.	
603	ПЯТНО РУСАРИ.	60 27	27 34	На большомъ камени, находя- щемся на SO сторонѣ острова.	
604	ПЯТНО САНДСАРИ.	60 28	27 34	На большомъ камени, находя- щемся на SO оконечности острова.	
605	КЕЛКАНИЕМИ.	60 30	27 30	Намысѣ въ за- ливѣ Кальвїари- лахти.	



№	Цвѣтъ знака.	Высота знака. н. ур. м. отъ осн.	Горизонтъ въ миляхъ.	Время устройства.	Въ чьемъ вѣдѣніи.	П Р И М Ѣ Ч А Н І Я
601	Бѣлый. 6	11 6	3,8	894	Д. М. Ф.	Камни въ видѣ куба; служатъ руковод- ствомъ при плаваніи по внутреннему фарва- теру между о-вами Курсало и Мустама.
602	Бѣлый. 24	43 24	7,5	885	Д. М. Ф.	Четырехсторонній срубъ въ срединѣ кото- раго поставленъ щитъ изъ досокъ съ просвѣ- тами, во всю ширину сруба. Площадь щита обращена на NO и SW. Служить для судовъ, входящихъ съ моря, указаніемъ шхернаго фарватера мимо знака Гоу-эръ.
603	Бѣлое.	—	—	895	Д. М. Ф.	Прямоугольное пятно, длиною—6 и шири- ною 4 фута.
604	Бѣлое.	—	—	895	Д. М. Ф.	Круглое пятно, въ діаметрѣ 6 футъ.
605	Бѣлый.	—	—	895	Д. М. Ф.	Досчатый щитъ, укрѣпленный на соснѣ, растущей въ 3 саж. отъ берега. Оба пятна и знакъ служатъ для плаванія по фарватеру отъ о-ва Русари къ мѣсту по- грузки у мыса Келканіеми, въ заливѣ Каль- вирви-лахти. Чтобы слѣдовать серединой этого фарватера, надо, идя отъ острова Русари, дер- жаться сперва на линіи пятенъ Сансары и Русари (правя на первое и имѣя второе за кормой), а потомъ, пройдя мель Ніемелъ, повер- нуть на линію знака Келканіеми и острова

№	Названіе знака.	Широта N.	Долгота O.	Положеніе.	В И Д Ъ З Н А К А .
606	ЛОЦМАН- СКІЯ КА- РАУЛЬНЫЯ СТАНЦІИ КУРСАЛО:	60° 28'	26° 26'	Ристаніеми на NO мысъ ост- рова.	
607		60 28	26 25	Веканіеми на NW мысъ ост- рова.	
608	ВЕСТЕРЬ- ТАМІО.	60 25	27 24	На островѣ на SW отъ лоц- манской станціи Курсало.	
609	ХЕНОНИЕМИ НЕДРЕ (СТВОРНЫЙ).	60 29	27 46	На большомъ камышъ отъ NO берега мыса.	

№	Цвѣтъ знака.	Высота знака.	Горизонтъ въ миляхъ.	Время учрежденія.	Въ чемъ вѣдѣнн.	П Р И М Ъ Ч А Н І Я .
		н. ур. м. отъ осн.				
						<p>Сурь-Пулдарь, держа на первый и имѣя островъ за кормой.</p> <p>Этимъ фарватеромъ могутъ пользоваться суда съ осадкою 20 ф. только до острова Куясари, а далѣе къ якорному мѣсту, по сѣверную сторону острова, могутъ проходить суда, сидящія не болѣе 18 футъ.</p>
606	Бѣлая; крышачер- ная.	—	—	900	} Д. М. Ф.	<p>На крышѣ лоцъ-вахты построена деревян- ная вышка съ четырьмя окнами.</p>
607	Бѣлая; крышачер- ная.	—	—	859		<p>Трехъ-этажный деревянный домъ.</p> <p>Лоцмана станціи Курсало, проводятъ суда въ Фридрихсгамнъ, Котку, Аспэ, море, Питко- пасъ и Біеркэзундъ.</p>
608	Бѣлый.	$\frac{51}{24}$	8,1	891	Д. М. Ф.	<p>Жерди, въ видѣ трехгранной пирамиды, которой двѣ западныя стороны обшиты до- сками.</p> <p>Служить для руководства судамъ, идущимъ отъ SW къ лоцманской станціи Курсало.</p>
609	Бѣлый.	$\frac{8}{5}$	—	908	Д. М. Ф.	Отдѣльный камень.




№	Название знака.	Широта N.	Долгота O.	Положение.	ВИДЪ ЗНАКА.
610	ХЕПОНЬЕМИ ЭВРА (СТВОРНЫЙ).	60° 29'	27° 45'	На материковомъ берегу.	
611	ПЯТНА ХУРПУЛАХТИ.	60 30	27 46	Недре. На материковомъ берегу Хурпуньеми.	
612		60 30	27 45	Эвре.	
613	ОТЛИЧИ- ТЕЛЬНЫЙ КАМЕНЬ КУЛ- МАХАРЬЯ.	60 28	27 21	С надводный камень, у оконечности острова Кувине.	
614	ВАСИККА- САРИ.	60 28	27 21	На NW мысѣ острова.	

№	Цвѣтъ знака.	Высота знака.		Горизонтъ въ миляхъ.	Время учрежденія.	Въ чѣмъ вѣдѣни.	П Р И М Ъ Ч А Н І Я.
		н. ур. м.	отъ осн.				
610	Бѣлый.	20	7		908	Д. М. Ф.	Три жерди соединенныя въ вершинѣ, сторона знака, обращенная къ фарватеру обшита досками.
611	Бѣлое.	8	3		908	Д. М. Ф.	Треугольныя пятна каждый на большомъ камнѣ. Створъ этихъ знаковъ ведетъ безопасно къ якорному мѣсту Хурпулахти и служитъ для указанія фарватера до Хурпулахти.
612	Бѣлое.	12	6		908	Д. М. Ф.	
613	С п О стороны бѣлыя.	7	—	3	894	Д. М. Ф.	Служить руководствомъ при плаваніи между лоцманской станціей Курсало и знакомъ Васиккасари.
614	Бѣлый съ лицевой стороны, обращенной къ WNW-у.	40	30	7,2	890	Д. М. Ф.	Вертикальный прямоугольный щитъ съ просвѣтами. Служить для указанія входа съ запада въ проливъ между островками Лехтине и Кузине.





№	Названіе знака.	Широта N.	Долгота O.	Положеніе.	ВИДЪ ЗНАКА.
615	РЫБАЦКАЯ ИЗБА ВЕЙТ-КАРИ.	60° 16'	27° 16'	На островѣ при входѣ въ шхеры.	
616	ОЛО.	60 29	27 16	На NO мысѣ острова.	
617	КАУРАКАРИ-ХЭЛЛИ.	60 31	27 12	На камнѣ, находящемся въ $\frac{1}{6}$ мили на NW 35° отъ N мыса о-ва Вэхэ-Мустасъ, при входѣ въ Фридрихсгамнѣ.	
618	ХИЛЛО-НИЕМИ.	60 31	27 09	На W сторонѣ острова.	
619	ОТЛИЧИТЕЛЬНЫЙ КАМЕНЬ ХАЯШЕРЪ.	60 30	27 09	Большой камень въ скалистой группѣ Хаяшеръ.	
620	ОТЛИЧИТЕЛЬНЫЙ КАМЕНЬ ХОНКАНЪ.	60 29	27 07	На N оконечности острова въ проливѣ Пакашрезундъ.	

К. А.







№	Цвѣтъ знака.	Высота	Горизонтъ въ миляхъ.	Время учрежденія.	Въ чемъ вѣдѣни.	П Р И М Ъ Ч А Н І Я .
		знака. п. ур. м. отъ осн.				
615	S и O сторо- ны бѣлыя.	$\frac{38}{8}$	7	882	Д. М. Ф.	Изба деревянная; служить примѣтнымъ зна- комъ для судовъ, подходящихъ съ моря къ SO входу въ Аспэ.
616	N, O и S стороны бѣлыя.	$\frac{14}{7}$	4,3	894	Д. М. Ф.	Камни въ видѣ конуса; служить руковод- ствомъ при плаваніи по фарватеру отъ знака Васиккасари мимо о-ва Оліо къ о-ву Вехе-муста и обратно.
617	Бѣлый.	$\frac{23}{6}$	5,5	899	Д. М. Ф.	Шесть съ бочкою на вершинѣ; служить для указанія мѣста поворота на N фарватерѣ отъ Курсало къ Роченсальму.
618	Бѣлый.	$\frac{43}{10}$	7,5	894	Д. М. Ф.	Жерди въ видѣ трехгранной пирамиды.
619	S сторона бѣлая.	$\frac{6}{5}$	2,8	894	Д. М. Ф.	Створъ этого камня съ предыдущимъ зна- комъ Хпллоніемп служитъ для плаванія по фарватеру изъ Аспэ къ Фридрихгамну.
620	N, O и W стороны бѣлыя.	$\frac{10}{8}$	3,6	894	Д. М. Ф.	Служить руководствомъ для прохода проли- вомъ Пакашерезундъ.

№	Названіе знака.	Широта N.	Долгота O.	Положеніе.	В И Д Ъ З Н А К А .
621	МЕРЕНКАРИ.	60° 21'	27° 07'	На островѣ.	
622	СИЛАККАРИ.	60 23	26 58	На островѣ.	
623	БАШНЯ АСПЭ.	60 17	27 13	Въ Аспэнскихъ шхерахъ, на N сторонѣ острова.	
624	КЕСКИ-ХАЛ- ЛИНКАРИ (СРЕДНІЙ ГАЛЛИ.)	60 19	27 12	На камнѣ.	






№	Цвѣтъ знака.	Высота знака. н. ур. м. отъ осн.	Горизонтъ въ миляхъ.	Время учрежденія.	Въ чемъ вѣдѣнъ находится.	П Р И М Ъ Ч А Н І Я .
621	Башня и шесть съ бѣло-крас- ными по- лосами; шаръ чер- ный.	43 <hr/> 33	7,5	900	Д. М. Ф.	Сквозная деревянная башня съ кресто- вымъ шестомъ и шаромъ подъ крестомъ.
622	Бѣлый.	42 <hr/> 38		908	Д. М. Ф.	Три жерди, соединенныя въ вершинѣ съ четырехугольнымъ щитомъ; стороны знака, обращенныя къ фарватеру обшиты досками.
623	Верхняя часть тем- но-красная и нижняя изъ гранита; крыша и фла- гштокъ красные.	125 <hr/> 82	12,7	862	Д. М. Ф.	Четырехугольная, нижняя ея часть изъ гранита, а верхняя изъ кирпича; съ остроконеч- ною, желѣзною крышею, на вершинѣ которой поставленъ для сигналовъ флаштокъ. Служить для входа въ Аспэ и къ Фридрихс- гамну, а также для плаванія большимъ кора- бельнымъ фарватеромъ. Лоцманская станція. Лоцмана провожаютъ суда до Гогланда, Курсало, Фридрихсгамна, Каунисари (Фа- гер-э) и Котки, а также въ море и съ моря— всеми пятью проходами. Телефонъ.
624	Верхняя часть ше- ста бѣлая, а нижняя часть и го- лики крас- ные.	36 <hr/> 31	6,9	899	Д. М. Ф.	Шесть укрѣпленный четырьмя штагами, съ двумя голиками раструбами врозь на вер- шинѣ.

№	Названіе знака.	Широта N.	Долгота O.	Положеніе.	В И Д Ъ З Н А К А .
625	БАШНЯ ЛУШИ.	60° 14'	27° 03'	На островѣ при входѣ съ моря въ Котку.	
626	КИВИ ИЛИ МАННИН- КЛУБЪ.	60 15	27 02	На скалѣ.	
627	БАШНЯ РАНКЭ.	60 22	26 59	На S оконеч- ности острова.	
628	КОТКА.	60 27	26 58	На SO оконеч- ности острова.	





№	Цвѣтъ знака.	Высота знака.	Горизонтъ въ миляхъ.	Время учрежденія.	Въ чемъ вѣдѣнъ.	П Р И М Ъ Ч А Н І Я .
		п. ур. м. отъ он.				
625	Красная.	61 35	9	837	Д. М. Ф.	Четыреугольная, деревянная, усѣченная пирамида. Служить для входа въ Котку, между Луппи и Рейно.
626	Шесть черно-бѣ- лый, голи- ки черныя.	36 23	6,9	877 899	Д. М. Ф.	Шесть съ подпорами и двумя рѣшетча- тыми голиками наверху. Служить для указанія фарватера при входѣ съ моря на Коткинскій рейдъ.
627	Н и S стѣ- ны бѣлыя, а О и W черныя.	81 64	10,3	859 885	Д. М. Ф.	Шестисторонняя, усѣченная пирамида, нижняя часть построена изъ гранита, а верхняя деревянная, которой три стороны, обращенныя къ S, обшиты досками съ промежутками. Служить судамъ для облегченія входа съ моря въ шхеры и плаванія по южную сторону Кирконмасари.
628	Верхняя часть зна- ка черная, а каменное основаніе темно-ко- ричневое.	163 63	14,6	869 882	Д. М. Ф.	Нижняя часть, изъ кирпича, четыре- угольная; верхняя четырехугольная изъ шестовъ пирамида, частью обшита досками, съ верти- кальною бочкою на вершинѣ. Служить примѣтнымъ знакомъ для судовъ, идущихъ съ моря—мимо Луппи и Ранкэ, а также отъ Аспэ въ Котку. Лоцманская станція на островѣ Кузясари. Лоцмана провожаютъ суда шхерами до Фридрихгамна, Курсало, Каунисари и Аспэ, въ море—до Гогланда, между островами Луппи и Рейно, а до Курсало фарватеромъ по южную сторону Кирконмасари.

№	Названіе знака.	Широта N.	Долгота O.	Положеніе.	В И Д Ъ З Н А К А .
629	ПЯТНО ТУОХИПЭЛЭ КИВИ. (Створное).	60° 26'	26° 57'	На подводномъ камнѣ, расположенномъ въ разстояніи около 85 саж. на SO отъ SO мыса острова.	
630	МУССАЛА (Створный).	60 26	26 51	На O берегу острова.	
631	НОРСАРИ. (Створный).	60 27	26 56	На высокой горѣ, на W оконечности острова.	
632	ХОВИНСАРИ. (Створный).	60 28	26 56	На SSW оконечности острова въ 8½ кабел. отъ предыдущаго.	
Видъ створа:					
					
Ховинсари.					Норсари.

№	Цвѣтъ знака.	Высота знака. н. ур. м отъ осн.	Горизонтъ въ миляхъ.	Время учрежденія.	Въ чемъ вѣдѣни.	П Р И М Ъ Ч А Н І Е .
629	Бѣлое.	6	—	908	Д. М. Ф.	<p>Четыреугольное пятно.</p> <p>Створъ знаковъ по R. NW—SO 38° ведетъ безопасно отъ створа Коткинскихъ маяковъ до линіи створныхъ знаковъ Ховинсари—Норсари.</p>
630	Бѣлый.	35 30	—	908	Д. М. Ф.	<p>Треугольная пирамида, стороны знака, обращенныя къ фарватеру обшиты досками.</p>
631	Бѣлый.	23 5	5,5	888	Д. М. Ф.	<p>Каменный, имѣющій форму усѣченной пирамиды, подъ нимъ на скалѣ бѣлое пятно.</p>
632	Бѣлый.	45 41	7,7	889	Д. М. Ф.	<p>Деревянная, усѣченная пирамида, на вершинѣ которой укрѣпленъ квадратный съ просвѣтами щитъ.</p> <p>Створъ знака съ предыдущимъ ведетъ съ общаго фарватера мимо мелей къ острову Норсари, который слѣдуетъ обойти съ запада на разстояніи не менѣе $\frac{1}{2}$ кабельтова, послѣ чего суда съ углубленіемъ 24 фута должны становиться на якорь на разстояніи около четырехъ кабельтовыхъ къ сѣверу отъ острова Норсари, и по срединѣ между сѣвернымъ берегомъ острова Хирсари и западнымъ берегомъ острова Котка; но суда, углубленныя 18 футъ, могутъ становиться на якорь сѣвернѣе, къ югу отъ послѣдняго краснаго голика, выставленнаго для указанія начала меньшей глубины.</p>

№	Название знака.	Широта N.	Долгота O.	Положение.	ВИДЪ ЗНАКА.
633	КАУНИСАРИ (ФАГЕР-Э)	60° 22'	26° 47'	На N мысѣ острова.	
634	ЛОНГЪ ВИ- РАНЪ.	60 17	26 39	Нижній.	
635				Верхній.	
636	БРЕНДХОЛЬМЪ КЛИППАНЪ.	60 23	26 31	На большой надводной скалѣ, лежащей въ $\frac{1}{5}$ мили къ NO отъ сѣверо-восточ- наго мыса полу- острова Бренд- хольмъ.	
637	ГЛОСХОЛЬМЪ.	60 24	26 28	На O мысѣ.	



№	Цвѣтъ знака.	Высота знака. н. ур. м. отъ осн.	Горизонтъ въ миляхъ.	Время учрежденія.	Въ чемъ вѣдѣнн.	П Р И М Ъ Ч А Н І Я .
633	Бѣлый; крыша чер- ная.	25 15	—	884 903	Д. М. Ф.	Лоцманская станція. Лоцмана проводятъ суда въ Котку, Фридрихсгамнъ, Курсало, Аспэ, Бойстэ (Лехтэ) и въ море.
634	Сторона обращен- ная къ мо- рю, бѣлая.	11 10	3,7	—	Д. М. Ф.	Каменная, усѣченная пирамида.
635	Щитъ бѣ- лый, рама черная.	40 39	7,3	—	Д. М. Ф.	Деревянная, трехгранная пирамида, обшита съ одной стороны досками, образующими щитъ, въ видѣ неправильнаго треугольника съ черной рамой. Служать для руководства при выходѣ въ море.
636	Бѣлый.	— 14	—	891	Д. М. Ф.	Камни въ видѣ конуса.
637	Бѣлый.	— 18	—	891	Д. М. Ф.	Шесты въ видѣ трехгранной пирамиды, которой двѣ стороны, обращенныя къ фарватеру, обшиты досками съ просвѣтами. Створъ этого знака съ предыдущимъ ведетъ между мелями, лежащими по N и NO сторону острова Сундхольмъ, и доводитъ до створа знаковъ Визашегъ и Варзасъ.

№	Названіе знака.	Широта N.	Долгота O.	Положеніе.	ВИДЪ ЗНАКА.
638	БИШАШЕГЪ ИЛИ АЛОРЕНЪ.	60° 26'	26° 29'	На островкѣ.	
639	ВАРЗАСЪ.	60 28	26 28	На мысѣ.	
640	ВИСПАЛЬ.	60 20	26 35	На N сторонѣ островка лежа- щаго къ S отъ фарватера между Бойстѣ (Лехтѣ) и Каунисари.	
641	КАРАУЛЬ- НЫЙ ДОМЪ БОЙСТѣ.	60 20	26 31	На самомъ вы- сокомъ мѣстѣ острова.	




К. А.

П Р И М Ъ Ч А Н І Я.



№	Цвѣтъ знака.	Высота знака.		Горизонтъ въ миляхъ.	Время учрежденіи.	Въ чьемъ вѣдѣніи.	
		н. ур. м.	отъ осн.				
638	Бѣлый.	—	16	—	891	Д. М. Ф.	Трехгранная пирамида коей двѣ стороны, обращенныя къ фарватеру, обшиты досками съ просвѣтами.
639	Бѣлый.	—	30	—	891	Д. М. Ф.	Три шеста, поставленные пирамидально, съ поперечнымъ крѣпленіемъ посрединѣ высоты знака и съ досчатымъ просвѣчивающимъ щитомъ, обращеннымъ къ фарватеру. Створъ знака съ предыдущимъ ведетъ отъ вышеописаннаго створа знаковъ Бренд-кольмъ и Глоскольмъ къ якорному мѣсту.
640	Бѣлый; гол- ликъ чер- ный.	44	21	7,8	890 908	Д. М. Ф.	Каменная усѣченная пирамида, на срединѣ которой поставленъ шестъ съ чернымъ голикомъ раструбомъ внизъ. Служить руководствомъ при плаваніи отъ Каунисари до пролива между Лехтѣ и островкомъ Грильшеръ.
641	Зданіе бѣ- лое; крыша черная.	—	—	—	892	Д. М. Ф.	Лоцманская станція. Лоцмана проводятъ суда въ Каунисари, Уррегрундъ, Ловизу, Вотшеръ, Пеллингъ и въ море черезъ проливъ Вира.

№	Названіе знака.	Широта N.	Долгота O.	Положеніе.	В И Д Ъ З Н А К А.
642	БАШНЯ УРРЕН- ГРУНДЪ.	60° 17'	26° 28'	На W сторонѣ острова при вхо- дѣ съ моря въ Ловизу.	
643	УРРЕН- ГРУНДЪ. (Створный).	60 16	26 28	На томъ же островѣ, на StO отъ башни.	
644	УРРЕН- ГРУНДЪ.	60 16	26 28	Западный на SW берегу остро- ва.	
645	ОТЛИЧИ- ТЕЛЬНЫЙ КАМЕНЬ СТУ- РА ТЕКТА- РЭНЪ.	60 20	26 23	На SO части острова.	

№	Цвѣтъ знака.	Высота знака. н. ур. м. отъ осн.	Горизонтъ въ миляхъ.	Время учрежденія.	Въ чемъ видѣнъ.	П Р И М Ъ Ч А Н І Я .
612	Нижняя гранитная часть бѣлая, а верхняя—свѣтло-красная; крыша черная.	106 74	11,8	858	Д. М. Ф.	<p>Нижняя часть четырехугольная изъ гранита, а верхняя восьмисторонняя деревянная.</p> <p>Служить для входа съ моря въ г. Ловизу.</p> <p>Лоцманская станція на О сторонѣ острова Урренгрундъ. Лоцмана провожаютъ суда съ моря и въ море: къ W до Целлингэ и къ О до Бойстэ, а также до Ловизы и Вотшера.</p>
613	Бѣлый.	50 41	8,1	885	Д. М. Ф.	<p>Столбъ съ четырьмя подпорами и щитомъ въ видѣ четырехугольника.</p> <p>Створъ знака съ башнею Урренгрундъ, по R. NtW, указываетъ фарватеръ съ моря, между мелями Энигетсгрундъ и Хельсингрундъ, къ Урренгрунду и Ловизѣ.</p>
614	Бѣлый.	51 30	8,2	896	Д. М. Ф.	<p>Деревянная, трехгранная пирамида; двѣ стороны ея, обращенныя къ морю, обшиты досками.</p> <p>Створъ знака съ башнею Урренгрундъ ведетъ съ моря и обратно между мелями Энигетсгрундъ и Клювбергсгрундъ.</p>
615	Щитъ бѣлый, рама черная.	10 —	3,6	891	Д. М. Ф.	<p>Камень выкрашенъ известью и служитъ для руководства судамъ, идущимъ отъ востока въ г. Ловизу.</p>


№	Названіе знака.	Широта N.	Долгота O.	Положеніе.	ВИДЪ ЗНАКА.
646	ОТЛИЧИ- ТЕЛЬНЫЙ КАМЕНЬ ЛИЛЛА РЕ- ВАРЕНЪ.	60° 20'	26° 23'	На S сторонѣ острова.	
647	БУНГСТЕНЪ.	60 26	25 16	На каменной банкѣ.	
648	ДИГШЕРЪ.	60 10	26 17	На S скалъ группы.	
649	КОРФЭРЕНЪ.	60 16	26 12	На островѣ лежащемъ между островами Вот- шеръ и Хамн- хольмарне.	

№	Цвѣтъ знака.	Высота знака.	Горизонтъ въ миляхъ.	Время учрежденія.	Въ чьемъ вѣдѣніи.	П Р И М Ъ Ч А Н І Я.
		$\frac{\text{н. ур. м.}}{\text{отъ осн.}}$				
646	Щитъ бѣ- лый, рама черная.	$\frac{12}{—}$	3,9	891	Д. М. Ф.	Большой четырехугольный камень; служить для руководства судамъ, идущимъ отъ Урренгрунда въ г. Ловизу.
647	Красный.	$\frac{23}{—}$	—	907	Д. М. Ф.	Изъ бетона усѣченная четырехгранная пирамида, на вершинѣ которой поставленъ шесть съ шаромъ. Служить для указанія фарватера.
648	Бѣлый.	$\frac{29}{20}$	6,2	858	Д. М. Ф.	Гранитный камень, имѣетъ видъ усѣченной пирамиды съ крышей и флагштокомъ. При входѣ въ Ловизу и Вотшерскую гавань знакъ служить для предостереженія отъ опасныхъ Дигшерскихъ мелей.
649	Верхняя часть крас- ная; ниж- няя бѣлая.	$\frac{34}{27}$	6,7	892	Д. М. Ф.	Четырехугольный деревянный срубъ съ шестомъ, на вершинѣ котораго утверждены треугольнички вершиною вверхъ. Служить для руководства при плаваніи по фарватеру отъ Вотшера къ Бойстѣ; при чемъ идя отъ Вотшера, слѣдуетъ править на лодманскій караульный домъ Бойстѣ, держа знакъ Корферанъ за кормой.

№	Названіе знака.	Широта N.	Долгота O.	Положеніе.	В И Д Ъ З Н А К А .
650	КАРАУЛЬНЫЙ ДОМЪ ВОТШЕРЪ.	60° 17'	26° 10'	По S сторону о-ва Вотшеръ на о-вкѣ Рис- хольмъ.	
651	КАРАУЛЬ- НЫЙ ДОМЪ ЛОВИЗСКИХЪ ЛОЦМАНОВЪ.	60 26	26 17	На O берегу залива, на вы- сокой горѣ Лек- арбергетъ.	
652	ОТЛИЧИТЕЛЬ- НОЕ ПЯТНО АНДХОЛЬМЪ.	60 17	26 10	На NW мысѣ острова.	
653	ОТЛИЧИТЕЛЬ- НЫЙ КАМЕНЬ ВАДХОЛЬМЪ.	60 17	26 10	На NW мы- сѣ острова.	
654	ОТЛИЧИТЕЛЬ- НЫЙ КАМЕНЬ БЕРГЭРЕНЪ	60 20	26 09	На N мысѣ острова.	

А. Б. А.

№	Цвѣтъ знака.	Высота знака.	Горизонтъ къ милямъ.	Время учрежденія.	Въ чемъ виднѣнъ.	П Р И М Ъ Ч А Н І Я .
		$\frac{\text{н. ур. м.}}{\text{отъ осн.}}$				
650	Красный. S сторона бѣлая.	$\frac{51}{6}$	8,1	$\frac{876}{887}$	Д. М. Ф.	Южная стѣна дома лоцмановъ бѣлая служитъ для указанія пути судамъ, желающимъ войти съ моря по W сторону острова Дигшеръ въ Вотшерскую гавань или Перновикскій заливъ. Лоцмана провожаютъ суда въ море мимо Дигшера до Урренгрунда, Ловизы и Пеллингэ.
651	Бѣлый, крыша черная.	—	—	885	Д. М. Ф.	Лоцманская станція. Одноэтажный бѣлый домъ съ флагштокомъ. Лоцмана проводятъ суда въ море мимо башни Урренгрундъ и къ станціямъ: Вотшеръ и Эггшеръ (Пеллингэ).
652	Бѣлое.	$\frac{6}{—}$	—	901	Д. М. Ф.	Пятно круглое. } Служать для указанія фарватера отъ гавани Вотшеръ въ Перновикъ.
653	Бѣлый.	$\frac{9}{—}$	—	901	Д. М. Ф.	
654	Бѣлый.	$\frac{10}{—}$	—	900	Д. М. Ф.	Служить для руководства при плаваніи по фарватеру отъ залива Черно къ плёсу Кабелэ.

№	Названіе знака.	Широта N.	Долгота O.	Положеніе.	ВИДЪ ЗНАКА.
655	ЛИЛЛА ЭКОРХЭЛЛЪ.	60° 16'	26° 07'	На надводномъ камнѣ.	
656	КУММЕЛЬ- КЛУВЪ.	60 16	26 03	На W мысѣ острова.	
657	СИКСАНД- СХОЛЬМЪ.	60 17	26 03	На SO мысѣ островка.	
658	ОТЛИЧИТЕЛЬ- НОЕ ПЯТНО ЛЕРХЭЛЛЪ.	60 15	26 03	На N сторонѣ острова.	
659	ОТЛИЧИТЕЛЬ- НОЕ ПЯТНО СКРЭНХЭЛЛЪ.	60 15	26 01	На скалѣ.	


№	Цвѣтъ знака.	Высота знака. в. ур. м. отъ осн.	Горизонтъ въ миляхъ.	Время учрежденія.	Въ чьемъ вѣдѣніи.	П Р И М Ъ Ч А Н І Я .
655	Рельсъ бѣ- лый, треу- гольникъ черный.	18 15	4,8	900	Д. М. Ф.	Вѣха съ голикомъ раструбомъ внизъ изъ желѣзнаго рельса съ треугольникомъ на вер- шинѣ.
656	Бѣлый.	13 4		901	Д. М. Ф.	Камни въ видѣ конуса; служатъ для указанія фарватера отъ общаго фарватера къ плёсу Каббела.
657	Бѣлый.	10 5	3,5	905	Д. М. Ф.	Куча камней въ видѣ конуса; служатъ для указанія фарватера мимо островка Сик- сандсхольмъ отъ Куммельклубба черезъ Каб- белѣ-фьердъ.
658	Бѣлое.	4 —		905	Д. М. Ф.	Четыреугольное пятно; служатъ для указа- нія фарватера отъ Вотшера до Шеллингъ.
659	Бѣлое.	11 5	3,7	905	Д. М. Ф.	Въ серединѣ пятна находится неправильная куча камней; служатъ для указанія фарватера по S сторону острова Глосхольмъ.

№	Названіе знака.	Широта N.	Долгота O.	Положеніе.	В И Д Ъ З Н А К А.
660	ОТЛИЧИТЕЛЬ- НОЕ ПЯТНО САЛТЭРСХЭЛ- ЛЕНЪ.	60° 13'	26° 01'	На скаль.	
	ДЕСЯТЬ ЛИЛЪ ПЕРНОВИК- СКИХЪ.				
661	КАМЕНЬ БОККХАМНЪ.	60 16	26 01	На SO мысѣ о-ва Стуръ-энъ.	
662	ТЕЮХОЛЬМС- КУБЪ.	60 16	26 00	На N мысѣ острова.	
663	ПЯТНО ЭНГЭС- ХОЛЬМЪ.	60 15	25 58	На горѣ NW оконечности острова.	

№	Цвѣтъ знака.	Высота знака. <small>п. ур. м. отъ осн.</small>	Горизонтъ въ миляхъ.	Время утраженія.	Въ чемъ вѣдѣнн.	П Р И М Ъ Ч А Н І Я.
660	Бѣлый.	10 —		905	Д. М. Ф.	Служить для указанія фарватера по S сторону острова Глосхольмъ.
661	Бѣлый.			900	Д. М. Ф.	Знаки эти служатъ для руководства при плаваніи по 20-ти футовому фарватеру, ведущему отъ парныхъ вѣхъ, находящихся къ SW отъ острова Мессхольма, въ заливъ Лилль-Перно-Викъ до якорнаго мѣста сѣвернѣе острова Шерэнъ и оттуда далѣе по 18 футовому фарватеру до якорнаго мѣста, находящагося на SO въ $\frac{3}{4}$ мили отъ острова Свартхольмъ.
662				900	Д. М. Ф.	Камни въ видѣ конуса.
663				900	Д. М. Ф.	Прямоугольное пятно.

№	Названіе знака.	Широта N.	Долгота O.	Положеніе.	В И Д Ъ З Н А К А .
664	НОРРА ТАВАСТ- ХОЛЬМЪ. (ТАЛЬ- ХОЛЬМЪ.	60° 17'	25° 57'	На горѣ NO оконечности ост- рова.	
665	КАМЕНЬ КРЕПЛЬ- ХОЛЬМЪ.	60 19	25 57	На S око- нечности остро- ва.	
666	ПЯТНО ШЕРЭНЪ.	60 19	25 58	На W око- нечности остро- ва.	
667	ПЯТНО СМЭРСТЕНС- БЕРГЪ.	60 19	25 58	На W око- нечности остро- ва.	
668	КАМЕНЬ БАРНХОЛЬМЪ.	60 20	25 57	На O сторонѣ острова.	

№	Цвѣтъ знака.	Высота знака.	Горизонтъ въ миляхъ.	Время учрежденія.	Въ чѣмъ вѣдѣни.	П Р И М Ъ Ч А Н І Я .
		н. ур. м. отъ осн.				
664	—	—	—	900	Д. М. Ф.	Построенъ изъ досокъ въ видѣ тре- угольнаго щита.
665	Бѣлый.	—	—	900	Д. М. Ф.	
666	—	—	—	900	Д. М. Ф.	Квадратное пятно.
667	—	—	—	900	Д. М. Ф.	Прямоугольное пятно.
668	Бѣлый.	—	—	900	Д. М. Ф.	



№	Названіе знака.	Широта N.	Долгота O.	Положеніе.	ВИДЪ ЗНАКА.
669	ПЯТНО САЛЬ- ХОЛЬМЪ.	60° 22'	25° 57'	На NW сто- ронѣ острова.	
670	КОРСБЕРГЪ.	60 22	25 56	На мысѣ.	
671	ОТЛИЧИТЕЛЬ- НОЕ ПЯТНО БАСТѢ ТРУТ- КЛУБЕЪ.	60 12	26 00	На W сто- ронѣ острова.	
672	ЛИЛА МОССА- ХОЛЬМЪ.	60 15	26 00	На островѣ.	
673	СКВЕТАНЪ.	60 12	25 59	На скалѣ лежа- щей въ 4 миляхъ къ востоку отъ Глосхольмской башни.	

№	Цвѣтъ знака.	Высота знака. н. ур. м. отъ осн.	Горизонтъ въ миляхъ.	Время учрежденія.	Въ чьемъ вѣдѣніи.	П Р И М Ъ Ч А Н І Я.
669	—	—	—	900	Д. М. Ф.	Прямоугольное пятно.
670	Бѣлый.	—	—	900	Д. М. Ф.	Деревянный щитъ на деревянныхъ подпорахъ.
671	Бѣлое.	$\frac{12}{—}$	—	905	Д. М. Ф.	Служить для указанія фарватера по S стороне острова Глоскольмъ.
672	Бѣлый.	$\frac{12}{8}$	—	—	Д. М. Ф.	Камни въ видѣ конуса; служить для обозначенія обходнаго фарватера по S сторону о-ва Сандэрнъ.
673	Шесть и подпоры высмолены, шаръ бѣлый къ востоку, а красный къ западу; куча бѣлая.	$\frac{35}{26}$	6,8	865 883	Д. М. Ф.	Каменная четырехугольная усѣченная пирамида въ серединѣ которой утверждены шесть съ 4-мя подпорами и съ шаромъ на вершинѣ. Служить для облегченія плаванія при входѣ съ моря въ шхеры и по внѣшнему шхерному фарватеру, идущему по южную сторону острова Пеллингэ.




№	Названіе знака.	Широта N.	Долгота O.	Положеніе.	В И Д Ъ З Н А К А .
674	ОТЛИЧИТЕЛЬ- НОЕ ПЯТНО ТРУТКЛУВЪ.	60° 11'	25° 53'	На N сто- ронѣ острова.	
675	САНДХОЛЬМЪ.	60 14	25 53	На N мысѣ острова.	
676	АППЕЛЬНЭС- ХОЛЬМЪ.	60 14	25 52	На N мысѣ острова.	
677	ОТЛИЧИТЕЛЬ- НОЕ ПЯТНО ХАГНЭС- УДЪ.	60 14	25 51	На N мысѣ ост- рова.	
678	КУММЕЛЬ- ШЕРЪ.	60 10	25 52	На SO мысѣ острова.	
679	ТУННХОЛЬМЪ.	60 11	25 48	На SW мысѣ острова.	

П Р И М Ъ Ч А Н І Я .





№	Цвѣтъ знака.	Высота знака. н. ур. м. отъ осн.	Горизонтъ въ миляхъ.	Время учрежденія.	Въ чьемъ вѣдѣніи.	
674	Бѣлое.	$\frac{15}{-}$	—	905	Д. М. Ф.	Служить для указанія фарватера по S стону острова Глосхольмъ.
675	Бѣлый.	$\frac{8}{6}$	—	901	Д. М. Ф.	Камни въ видѣ конуса. Такой же, какъ и предыдущій.
676	Бѣлый.	$\frac{6}{5}$	—	901	Д. М. Ф.	
677	Бѣлое.	$\frac{8}{-}$	—	901	Д. М. Ф.	
678	Бѣлый.	$\frac{16}{8}$	4,5	898	Д. М. Ф.	Три бревна, образующія трехъ-угольный знакъ, обшитыя со стороны моря досками съ промежутками въ 2 дюйма. Створъ знаковъ ведетъ съ моря къ створу знака Эстра-Хинстшеръ и башни Глосхольмъ.
679	Бѣлый.	$\frac{24}{14}$	5,6	898	Д. М. Ф.	Два вертикальныя бревна высотой 13,4 ф., поставленныхъ въ разстояніи 8,4 фута другъ отъ друга и прикрѣпленныхъ подпорами, въ видѣ щита шириною 11,4 фута и вышиною 6,7 фута.

№	Названіе знака.	Широта N.	Долгота O.	Положеніе.	В И Д Ъ З Н А К А .
680	ЭСТРА-ХИН-СТШЕРЪ. (Створный).	60° 11'	25° 52'	На срединѣ островка отъ башни Глосхольмъ на S0tS ¹ / ₂ O.	
681	БАШНЯ ГЛОСХОЛЬМЪ ИЛИ ПЕЛ-ЛИНГЪ.	60 11	25 51	На S оконечности острова	
682	ОТЛИЧИТЕЛЬНОЕ ПЯТНО СТУРА ТРЕДІЕДЕЛЬСЪ КЛУВВЕНЪ.	60 11	25 50	На скалѣ.	
683	НОРДОСТХОЛЬМЪ.	60 13	25 46	На N мысѣ острова.	

№	Цвѣтъ знака.	Высота	Горизонтъ въ миляхъ,	Время учрежденія.	Въ чьѣмъ вѣдѣніи.	П Р И М Ъ Ч А Н І Я .
		знака. н. ур. м. отъ осн.				
680	Бѣлый.	$\frac{22}{14}$	5,3	885	Д. М. Ф.	<p>Круглая каменная колонна сложенная на скалѣ.</p> <p>Створъ знака съ башнею Глосхольмъ служить для продолженія плаванія отъ створа знаковъ: Куммельшеръ и Туннхольмъ, которые въ створѣ даютъ указаніе для входа съ моря отъ SO въ шхеры у башни Глосхольмъ.</p>
681	Бѣлая; крыша, крестъ и бочка крас- ные.	$\frac{129}{93}$	13	832 863	Д. М. Ф.	<p>Каменная, круглая, съ остrokонечной крышей, на которой поставленъ крестъ съ горизонтально-утвержденной бочкою на вершинѣ.</p> <p>Служить опознательнымъ морскимъ знакомъ для судовъ, входящихъ по фарватеру мимо Куммельшера.</p> <p>Лоцмана, помѣщающіеся въ настоящее время на островѣ Эггшеръ, проводятъ суда въ Войстэ, Урренгрундъ, Ловизу, Борго, Унасъ, Гельсингфорсъ и въ море.</p>
682	Бѣлое.	$\frac{16}{—}$	—	905	Д. М. Ф.	<p>Въ серединѣ пятна находится неправильная куча камней; служить для указанія фарватера по S сторону острова Глосхольмъ.</p>
683	Бѣлый.	$\frac{11}{5}$	—	905	Д. М. Ф.	<p>Куча камней; служить для указанія фарватера къ сѣверу отъ Эггшера черезъ Пеллингэундъ.</p>

№	Названіе знака.	Широта N.	Долгота O.	Положеніе.	В И Д Ъ З Н А К А.
684	КАРАУЛЬНЫЙ ДОМЪ ЭГГШЕРЪ.	60° 12'	25° 46'	На S мысѣ острова.	
685	ОТЛИЧИТЕЛЬ- НОЕ ПЯТНО ХАКЕСАМЪ- УДДЪ.	60 13	25 42	На S мысѣ острова.	
686	ВАРЛАК- СУДЪ.	60 12	25 39	На S мысѣ о-ва Эмсалъ.	
678	ХАФСУД- ДЕНЪ.	60 13	25 38	Эбра на самомъ высокомъ мѣстѣ полуострова.	
688		60 13	25 38	Недра на SW берегу полуост- рова.	

№	Цвѣтъ знака.	Высота знака.	Горизонтъ въ миляхъ.	Время учрежденія.	Въ чьемъ вѣдѣніи.	П Р И М Ъ Ч А Н І Я.
		н. ур. м. отъ осн.				
684	Красный.	$\frac{48}{26}$	7,7	905	Д. М. Ф.	Единственный караульный домъ лодистанціи Пеллингэ.
685	Бѣлое.	$\frac{25}{8}$	5,6	905	Д. М. Ф.	Въ серединѣ пятна находится неправильная куча камней; служить для указанія фарватера отъ общаго фарватера къ городу Борго.
686	Бѣлый.	$\frac{6}{—}$	—	905	Д. М. Ф.	Большой камень; служить для указанія фарватера отъ Партэ мимо Стензренъ.
687	Черный и бѣлый.	$\frac{114}{30}$	—	908	Д. М. Ф.	Деревянный прямоугольный щитъ верхняя часть котораго на $\frac{1}{3}$ высоты черная, а нижняя бѣлая. } Створъ знаковъ по R. NO—SW $12\frac{1}{2}^{\circ}$ } указываетъ фарватеръ съ моря въ Варлак- суддъ.
688	Черный и бѣлый.	$\frac{69}{34}$	—	908	Д. М. Ф.	Деревянный щитъ въ видѣ трапеціи, верхняя часть котораго на $\frac{1}{6}$ высоты черная, а нижняя—бѣлая.

№	Название знака.	Широта N.	Долгота O.	Положение.	ВИДЪ ЗНАКА.
689	КАРАУЛЬНЫЙ ДОМЪ БОР- ГОСКИХЪ ЛОЦМАНОВЪ.	60° 20'	25° 39'	На островѣ Біэркхольменъ, на рейдѣ Хам- марсъ.	
690	БАШНЯ КАЛЬБЕШЕРЪ.	60 08	25 37	На скалѣ при входѣ съ моря на шхерный фар- ватеръ, ведущій къ городу Борго.	
691	РЕНШЕРЪ.	60 11	25 36	На островѣ.	
692	СТЕНЭРЕНЪ.	60 11	25 35	На S мысѣ острова.	
693	БІЭРСХЭЛ- ЛЕНЪ.	60 11	25 34	На скалѣ.	

№	Цвѣтъ знака.	Высота знака. н. ур. м. отъ осн.	Горизонтъ въ миляхъ.	Время учрежденія.	Въ чьемъ вѣдѣніи.	П Р И М Ъ Ч А Н І Я .
689	—	—	—	899	Д. М. Ф.	
690	Стороны знака, обра- щенные къ SO и SW, бѣлыя, а N полови- на черная.	$\frac{65}{44}$	9,3	$\frac{849}{885}$	Д. М. Ф.	Четырехсторонняя, обшитая досками, съ крышею и флюгеромъ на вершинѣ. Служить опознательнымъ знакомъ при плаваніи съ моря въ шхеры и къ Борго.
691	Бѣлый.	$\frac{54}{32}$	8	$\frac{859}{880}$	Д. М. Ф.	Каменная усѣченная пирамида, на срединѣ которой поставленъ шесть съ чернымъ голикомъ раструбомъ внизъ. Служить для плаванія по шхерному фарватеру отъ лодманской станціи Пеллингъ, черезъ такъ называемыя Унаскія ворота, къ Гельсингфорсу. Знакъ должно оставлять къ S.
692	Бѣлый.	$\frac{15}{—}$	—	905	Д. М. Ф.	Камень служитъ для указанія фарватера отъ Пэртэ до Варлаксуддъ.
693	Шесть и пятно бѣ- лые, голикъ черный.	$\frac{11}{—}$	—	905	Д. М. Ф.	Пятно на срединѣ котораго утверждено шесть съ голикомъ раструбомъ внизъ; служитъ для указанія фарватера отъ Пеллингъ къ Гельсингфорсу.

№	Названіе знака.	Широта N.	Долгота O.	Положеніе.	ВИДЪ ЗНАКА.
694	РЕММАРХЭЛ- ЛЕНЪ.	60° 11'	25° 33'	На скалѣ.	
695	ДВА ПЯТНА РОГШЕРС- БРАНТЕНЪ.	60 11	25 32	На N мысѣ о-ва Рогшеръ.	
696	БАСТУ- КЛУБЪ.	60 10	25 30	Эвре (верх- ній).	
				На островѣ. Бастуклубъ. (Мотландъ)	
697		60 10	25 30	Недре (ниж- ній).	
698	Бес- схольмсъ.	60 11	25 29	Эвре (верхній). На O берегу о-ва Бодэ.	
699				Недре (нижній). На W берегу о-ва Бессхольмъ.	




К. А.	№	Цвѣтъ знака.	Высота знака. н. ур. м. отъ осн.	Горизонтъ въ миляхъ.	Время учрежденія.	Въ чѣмъ вѣдѣнія.	П Р И М Ъ Ч А Н І Я .
	694	Шесть п голикъ красные, пятно бѣ- лое.	10 —	—	905	Д. М. Ф.	Пятно на серединѣ котораго утвер- ждено шесть съ голикомъ раструбомъ вверхъ; служить для той же цѣли, какъ и предъ- идущій.
	695	Бѣлыя.	—	—	905	Д. М. Ф.	Служить для указанія фарватера отъ Пел- лингэ къ Гельсингфорсу.
	696	Бѣлый.	10 4	—	905	Д. М. Ф.	Куча камней въ видѣ конуса.
	697	Бѣлое.	6 —	—	905	Д. М. Ф.	Треугольное пятно основаніемъ внизъ.
	698	Бѣлый.	8 4	—	905	Д. М. Ф.	Куча камней въ видѣ конуса.
	699	Бѣлое.	4 —	—	905	Д. М. Ф.	Треугольное пятно основаніемъ внизъ.

№	Названіе знака.	Широта N.	Долгота O.	Положеніе.	В И Д Ъ З Н А К А.
700	Бодэ:	60° 10'	25° 29'	Эвре (верхній).	
				На SO мысѣ острова.	
701		60 10	25 29	Недре (нижній).	
702	ХЭСТШЕРЪ.	60 12	25 28	На N мысѣ острова.	
703	СТОПШЕРЪ.	60 09	25 28	На SO мысѣ острова.	
704	ТРУТХЕЛ- ЛАНЪ.	60 09	25 28	Недре (нижній). На O берегу острова.	
705		60 09	25 27	Эвре (верхній). На островѣ.	
706	Бодэ.	60 11	25 28	На NW берегу острова.	




№	Цвѣтъ знака.	Высота знака.	Горизонтъ въ миляхъ.	Время учрежденія.	Въ чьѣмъ вѣдѣніи.	П Р И М Ъ Ч А Н І Я .
		н. ур. м. отъ осн.				
700	Бѣлый.	$\frac{32}{4}$	—	905	Д. М. Ф.	Куча камней въ видѣ конуса.
701	Бѣлое.	$\frac{24}{—}$	—	905	Д. М. Ф.	Треугольное пятно основаніемъ внизъ.
702	Бѣлый.	$\frac{12}{—}$	—	905	Д. М. Ф.	Камень; служить для указанія фарватера отъ Пеллингэ къ Гельсингфорсу.
703	Бѣлый.	$\frac{20}{7}$	—	905	Д. М. Ф.	Куча камней въ видѣ конуса; служить для указанія фарватера по S сторону острова Стензренъ отъ Пэртэ до Варлаксуддъ.
704	Бѣлый.	$\frac{8}{3}$	—	905	Д. М. Ф.	Куча камней въ видѣ конуса.
705	Бѣлый.	$\frac{14}{4}$	—	905	Д. М. Ф.	Куча камней въ видѣ конуса.
706	Бѣлый.	$\frac{9}{—}$	—	902	О. М. Ф.	Большой камень.

№	Названіе знака.	Широта N.	Долгота O.	Положеніе.	В И Д Ъ З Н А К А.
707	ПЯТНА ЛЕПАРЭ.	60° 13'	25° 27'	1)	
				На SW мысѣ острова.	
708			—	2)	
709	ПЭРТЭ-ЛАН- ДЕТСЬ.	60 10	25 27	Недре (нижній).	
				На SW берегу острова.	
710		60 10	25 27	Эвре (верхній).	
711	ПЯТНА ПЭРТЭ.	60 10	25 27	1)	
				На NW берегу острова.	
712			—	2)	
713	БАСТУ- ЛАНДЕТСЬ.	60 10	25 26	Недре (нижній).	
				На O берегу острова.	
714		60 10	25 26	Эвре (верхній).	
715	ПЯТНА ГРАН- ХОЛЬ- МЕНЬ.	60 10	25 26	1)	
				На NO сто- ронѣ острова.	
716				2)	



К. А.	№	Цвѣтъ знака.	Высота знака. н. ур. н. отъ осн.	Горизонтъ въ миляхъ.	Время учрежденія.	Въ чьемъ вѣдѣніи.	П Р И М Ъ Ч А Н І Я .
	707	Бѣлое.	$\frac{32}{-}$		902	Д. М. Ф.	} Два треугольные пятна на скалѣ.
	708	Бѣлое.	$\frac{7}{-}$		902	Д. М. Ф.	
	709	Бѣлый.	$\frac{10}{3}$		905	Д. М. Ф.	Куча камней въ видѣ конуса.
	710	Бѣлый.	$\frac{15}{4}$		905	Д. М. Ф.	Куча камней въ видѣ конуса.
	711	Бѣлое.	$\frac{21}{4}$		902	Д. М. Ф.	} Два треугольные пятна на скалѣ.
	712	Бѣлое.	$\frac{9}{3}$		902	Д. М. Ф.	
	713	Бѣлый.	$\frac{9}{-}$		905	Д. М. Ф.	Треугольное пятно основаніемъ внизъ.
	714	Бѣлый.	$\frac{38}{4}$		905	Д. М. Ф.	Куча камней въ видѣ конуса.
	715	Бѣлое.	$\frac{59}{4}$		902	Д. М. Ф.	} Два треугольные пятна на скалѣ.
	716	Бѣлое.	$\frac{9}{4}$		902	Д. М. Ф.	

№	Названіе знака.	Широта N.	Долгота O.	Положеніе.	В И Д Ъ З Н А К А.
717	ГРОШЕРЪ.	60° 12'	25° 26'	На самомъ воз- вышенномъ мѣ- стѣ N стороны острова.	
718	СУНАХОЛЬМЪ.	60 11	25 24	На NO мысѣ острова.	
719	ТАЛЬШЕРЪ.	60 11	25 20	На N оконеч- ности острова НорраТальшеръ.	
720	ТОРРА ХЕСТЭ.	60 10	25 14	На N оконеч- ности острова.	
721	ВИБОРГС- СТЕНЪ.	60 09	25 08	На подвод- номъ камнѣ.	



№	Цвѣтъ знака.	Высота знака.		Горизонтъ въ миляхъ.	Время учрежденія.	Въ чьемъ вѣдѣніи.	ПРИМЪЧАНІЯ.
		н. ур. м. отъ осн.					
717	Бѣлыя и черныя вертикаль- ныя поло- сы на Осто- ровѣ; ост- альная часть зна- ка бѣлая.	35 27		6,8	859 889	Д. М. Ф.	Четыреугольный, бревенчатый срубъ на которомъ поставленъ шесть съ досчатымъ треугольникомъ вершиною вверхъ. Служитъ для плаванія по шхерному фарва- теру между лоцманской станціею Унасъ и Гельсингфорсомъ.
718	Бѣлый.				902	Д. М. Ф.	Два рядомъ лежащихъ камня.
719	Бѣлый.	22 15		5,4	859 906	Д. М. Ф.	Каменная усѣченная пирамида съ шестомъ на вершинѣ. Служитъ для плаванія по тому же шхер- ному фарватеру.
720	Бѣлый.	43 12		7,5	885	Д. М. Ф.	Круглая каменная колонна.
721	Бѣлый.				905	Д. М. Ф.	Надводный камень; служить для указанія фарватера мимо Виллингъ къ Хэстнесъ каналу.

№	Названіе знака.	Широта N.	Долгота O.	Положеніе.	ВИДЪ ЗНАКА.
722	КУХОЛЬМСЪ КЛАККЕНЪ.	60° 09'	25° 05'	На скалѣкъ W отъ Кухольменъ.	
723	СВАРТВО- ДАНЪ.	60 05	25 02	На скалѣ.	
724	КАРАУЛЬ- НЫЙ ДОМЪ КУГГЕНЪ.	60 10	25 02	На небольшомъ островкѣ.	
725	СИГНАЛЬНАЯ СТАНЦІЯ НА АЛЕКСАН- ДРОВСКОМЪ ОСТРОВѢ.	60 08	25 01	На NW возвы- шенности остро- ва у крѣпости Свеаборгъ.	





№	Цвѣтъ знака.	Высота знака. н. ур. м. отъ осн.	Горизонтъ въ миляхъ.	Время учрежденія.	Въ чемъ вѣдѣнъ.	П Р И М Ъ Ч А Н І Я .
722	Шесть бѣло-красный, шаръ черный.	12 —	—	905	Д. М. Ф.	Вѣха, изъ желѣзнаго рельса съ перекладиною наверху и подъ нею шаръ; служить для указанія фарватера между островами Кухольмъ и Сандхамнъ.
723	Бѣлый.	32 24	6,5	885 886	Д. М. Ф.	Каменная, усѣченная четырехсторонняя пирамида, съ остроконечной крышей. Служить для подхода къ Свеаборгу.
724	Красный.	53 26	8,3	888	Д. М. Ф.	<p>Лоцманская станція.</p> <p>Лоцмана провожаютъ суда: въ море до Храмцовой мели, Пеллингъ, Борго, Унаса, Садершера, Поркалаудда, до грузового мѣста Сондуддъ, изъ Свеаборгской гавани на рейдъ и съ рейда въ Гельсингфорскую гавань и обратно.</p> <p>Временно упразднена.</p>
725			—	895	Д. М. Ф.	<p>Станція состоитъ изъ домика для сторожей и сигнальной мачты съ реемъ, на которой, съ цѣлью предупрежденія столкновенія судовъ въ Густавсвертскомъ проливѣ, поднимаются слѣдующіе сигналы:</p> <p>1) Поднятый на стѣнгѣ мачты днемъ вымпелъ краснаго цвѣта съ бѣлымъ кружкомъ, а ночью фонарь съ бѣлымъ огнемъ означаетъ, что станція дѣйствуетъ.</p> <p>2) Кромѣ вымпела, поднятый на реѣ днемъ черный шаръ, а ночью фонарь съ краснымъ огнемъ показываетъ идущему въ проливѣ судну, что на встрѣчу ему идетъ судно и что, слѣдовательно, необходимо принять мѣры предосторожности для избѣжанія столкновенія.</p> <p>Станція дѣйствуетъ съ 2-го мая по 2 ноября.</p>

№	Названіе знака.	Широта N.	Долгота С.	Положеніе.	В И Д Ъ З Н А К А.
726	МЪРНЫЯ ЛИНИИ ОКО- ЛО ГЕЛЬ- СИНГФОР- СА: ГУС- ТАВЪ- СВЕРТЬ- ГРОХАРА.	60° 08'	25° 01'	1 створъ. На W берегу Александров- скаго (Скот- ландъ) острова, подъ батареей.	
	—	—	—	2 створъ. На островѣ Грохара.	
727	ГРОХАРА— ЛОНГЕРН- СКІЙ ПРО- ЛИВЪ.	—	—	1 створъ. На выдающихся S мысахъ о-ва Густавъ сверть.	
728	ГРОХАРА.	60 06	25 00	На скалѣ при входѣ въ Свеа- боргъ.	

№	Цвѣтъ знака.	Высота знака.	Горизонтъ въ миляхъ.	Время учрежденія.	Въ чьемъ вѣдѣнн.	П Р И М Ъ Ч А Н І Я .
		н. ур. м. отъ осн.				
726	Передній знакъ: верхняя половина черная, нижняя бѣлая; задній знакъ: верхняя половина бѣлая, нижняя черная.	— 16	—	893	Д. М. Ф.	Деревянные шести съ подпорами; на вершинѣ задняго укрѣпленъ косою крестъ.
		—	—	893	Д. М. Ф.	Передній знакъ стержень укрѣпленный въ скалѣ, а задній—выкрашенная на фундаментѣ маяка Грохара полоса. Разстояніе между 1-мъ и 2-мъ створами по обыкновенному курсу отъ восточной стороны о-ва Грохара къ Густавъ-свертскому проливу составляетъ двѣ ит. мили.
727	Окрашены такъ же, какъ знаки 1-го створа предъ идущей мѣрной линіи.	— 16	—	893	Д. М. Ф.	Знаки такого же вида, какъ знаки 1-го створа Густавъ-свертъ Грохарской мѣрной линіи. Разстояніе между створомъ этихъ знаковъ и 2-мъ створомъ Густавъ-свертъ Грохарской мѣрной линіи составляетъ двѣ ит. мили; при чемъ идя отъ О стороны о-ва Грохара къ Лонгернскому проливу, слѣдуетъ править на W оконечность западной возвышенности о-ва Варгънъ, или на конецъ W батареи о-ва Густавъ-свертъ.
728	Обращенная къ морю сторона цоколя и поясъ посрединѣ во-кругъ башни бѣлые; верхъ и низъ башни и крыша фонари красные.	—	—	883 900	Д. М. Ф.	Лоцманская станція. Лоцмана встрѣчаютъ суда въ 4 мили къ южнѣе маяка (у мели Храмцова) и провожаютъ до Свеаборга и Гельсингфорса.

№	Названіе знака.	Широта N.	Долгота O.	Положеніе.	ВИДЪ ЗНАКА.
729 Б С Р О Ф Г Н И	ДЕВІА- ЦІОННЫЕ.	60° 10'	25° 00'	На Скатуденѣ.	
730 С Б Л Е	МЪРНАЯ ЛИНІЯ НА РЕЙ- ДѢ.	—	—	W створъ. На S берегу SW части Ска- тудена.	
731 Г		—	—	O створъ. На надводной скалѣ Ленсманъ, находящейся на Крунубергскомъ плесѣ.	





№	Цвѣтъ знака.	Высота знака. н. ур. м. отъ осн.	Горизонтъ въ миляхъ.	Время учрежденія.	Въ чемъ видныи.	П Р И М Ъ Ч А Н І Я .
729	—	30 —	—	871	Командира Свеаборгскаго порта.	<p>Для опредѣленія девіаціи компасовъ въ Гельсингфорсѣ, на островѣ Скатудденѣ, на кирпичномъ заборѣ портовыхъ учреждений черезъ каждые 2° нанесены знаки, обозначающіе истинное направленіе створа ихъ съ православнымъ Успенскимъ соборомъ, отъ NW 70° до NW 90°.</p> <p>Пространство на рейдѣ, откуда видны знаки, предоставляетъ много простора для вращенія судовъ, какъ на якорѣ, такъ и подъ парами.</p> <p>На Скатудденѣ, на флагштокѣ стапеля Свеаборгскаго порта во время подъема и спуска судовъ поднимается адмиралтейскій флагъ и выставляется на видномъ мѣстѣ доска съ крупной надписью на русскомъ, шведскомъ и англійскомъ языкахъ: «Малый ходъ», указывающіе на обязательное уменьшеніе хода паровыми судами, идущими по Гельсингфорскому рейду между островомъ Вракхольмомъ и восточной частью Скатуддена.</p>
730	Бѣлые.	— 3	—	893	Командира Гельсингфорскаго коммерческаго порта.	<p>Каждый знакъ состоитъ изъ одного треугольнаго камня.</p> <p>Мѣрная линія длиною въ одну ит. милю служитъ для небольшихъ паровыхъ судовъ. Для слѣдованія вдоль мѣрной линіи къ SW слѣдуетъ держать на башню самой южной дачи въ Брунспаркѣ, оставляя мель Ленсманъ къ N, а идя къ NO, править на юго-восточной, лѣвостый мысъ о-ва Брендэ, имѣя вышесказанную башню за кормою.</p>
731	Бѣлые.	— 3	—	893		

№	Названіе знака.	Широта N.	Долгота O.	Положеніе.	В И Д Ъ З Н А К А .
6-ти футовой внутренней фарватеръ					
732	СВЕДИЕ- ХОЛЬМЪ.	60° 10'	24° 53'	Верхній. На S берегу островка.	
		60 10	24 53	Нижній. Въ разстояніи 100 ф. отъ верх- няго.	
733	ЮХАННЕ- КЛИППАНЪ.	60 10	24 52	На N мысѣ скалы.	
734	ТВЕЛЬПЪ.	60 10	24 50	На NO мысѣ острова.	
735	ПЯТНА САНДУДСЪ БУГЕНЪ.	60 10	24 49	Верхнее. На S берегу материка, къ O отъ мыса въ раз- стояніи 60 ф. одно отъ другого.	
				Нижнее.	
736	ФЭЛИСЭ.	60 09	24 49	На NW мысѣ острова.	






№	Цвѣтъ знака.	Высота знака. н. ур. м. отъ осн.	Горизонтъ въ миляхъ.	Время учрежденія.	Въ чемъ вѣдѣніи.	ПРИМѢЧАНІЯ.
---	--------------	----------------------------------------	----------------------	-------------------	------------------	-------------

Гельсингфорсъ — Пиккала.







732	Бѣлый.	$\frac{13}{7}$	—	903	Д. М. Ф.	<p>Каждый знакъ — куча камней съ шестомъ, на вершинѣ котораго прикрѣплена доска въ видѣ двухъ треугольниковъ основаніями врозь.</p> <p>Створъ знаковъ, по R. N—S, указываетъ фарватеръ между мысомъ Эннэсъ и островомъ Аспхольмъ, послѣ чего фарватеръ поворачиваетъ къ W черезъ пролетъ моста.</p>
	Бѣлый.	$\frac{9}{6}$	—	903	Д. М. Ф.	
733	Бѣлый съ чернымъ голикомъ.	$\frac{10}{6}$	—	903	Д. М. Ф.	<p>Камни въ видѣ конуса, на вершинѣ котораго имѣется бѣлый шестъ съ чернымъ голикомъ раструбомъ внизъ.</p> <p>Служить для указанія фарватера.</p>
734	Бѣлый съ чернымъ голикомъ.	$\frac{11}{7}$	—	903	Д. М. Ф.	<p>Такой же, какъ и предыдущій, и служить для той же цѣли.</p>
735	Бѣлыя.	$\frac{13}{—}$	—	903	Д. М. Ф.	<p>Створъ пятенъ, по R. N—S, служитъ для указанія фарватера между вѣхами.</p>
		$\frac{6}{—}$				
736	Бѣлый съ чернымъ голикомъ.	$\frac{9}{6}$	—	903	Д. М. Ф.	<p>Камни въ видѣ конуса, на вершинѣ котораго имѣется бѣлый шестъ съ чернымъ голикомъ раструбомъ внизъ.</p> <p>Служить для указанія фарватера.</p>

№	Названіе знака.	Широта N.	Долгота O.	Положеніе.	ВИДЪ ЗНАКА.
737	ГРЭСГРУНДЪ.	60° 09'	24° 47'	На SO мысѣ Кальвхольмскѣ Грѣсгрундѣ.	
738	ПЯТНА КАЛЬВХОЛЬМЪ.	60 09	24 47	Верхнее. На N сторонѣ острова Стура Кальвхольмъ. въ разстояніи 70 ф. одно отъ другого. Нижнее.	
739	КАЛЬВХОЛЬМСЪ-РЕВЕТЪ.	60 10	25 02	На подводномъ каменистомъ рифѣ, простирающемся на NW 9°, въ разстояніи около 70 саж. отъ N мыса о-ва Кальвхольмъ.	
740	КАЛЬВХОЛЬМСЪ. ХЭЛЛЕНЪ.	60 09	25 02	На подводной каменистой банкѣ, лежащей на SO 34°, въ разстояніи около 175 саж. отъ SW мыса о-ва Кальвхольмъ.	





№	Цвѣтъ знака.	Высота знака. в. ур. м. отъ осн.	Горизонтъ въ миляхъ.	Время учрежденія.	Въ чьемъ вѣдѣніи.	П Р И М Ъ Ч А Н І Я.
737	Бѣлый, шесть и голикъ красные.	10 — 6	—	903	Д. М. Ф.	Камни въ видѣ конуса, на вершинѣ кото- раго имѣется красный шесть съ краснымъ голикомъ раструбомъ вверхъ. Служить для указанія фарватера.
738	Бѣлыя.	14 — 6	—	903	Д. М. Ф.	Створъ пятець, по R. S—N, служить для указанія фарватера между парными вѣхами Грәсгрундъ.
739	Бѣлый, полукругъ черный.	15 —	4,4	906	Д. М. Ф.	Каменная усѣченная пирамида съ желѣз- нымъ шестомъ, на вершинѣ котораго укрѣ- пленъ желѣзный треугольникъ-указатель по направленію на NO 17° подъ нимъ находится черная доска въ видѣ полукруга основаніемъ внизъ. Служить для указанія фарватера отъ Гель- сингфорса до Хәстнәсь-канала мимо камени- стаго рифа, выдающагося отъ сѣвернаго мыса острова Кальвхольма. Знакъ оставляется къ S.
740	Сѣрый; шесть и треуголь- никъ крас- ные.	15 —	4,4	906	Д. М. Ф.	Каменная усѣченная пирамида съ желѣз- нымъ шестомъ, на вершинѣ котораго укрѣ- пленъ желѣзный треугольникъ-указатель по направленію на SO 58°. Служить для указанія фарватера отъ Свеа- борга до Сандхамна и Хәстнәсь-канала. Треугольникъ на вершинѣ знака указы- ваетъ, что сѣверную вѣху, стоящую къ SSO отъ той же мели, надо оставлять къ N.

№	Названіе знака.	Широта N.	Долгота O.	Положеніе.	В И Д Ъ З Н А К А .
741	КАЛЬВ- ОЛЬМСЬ- ЗУНДЪ.	60° 09'	24° 47'	Западный на SO мысѣ о-ва Бугенхольмъ.	
742	БУССХОЛЬМЪ.	—	—	Восточный на W сторонѣ о-ва Грэгсгундъ.	
743	СВИНЭ- ЗУНДЪ.	60 08	24 43	Нижній на O мысѣ, къ сѣверу отъ входа въ Свинэзундъ.	
744		—	—	Верхній на материкѣ къ N отъ входа въ Свинэзундъ.	
745	СЕРКЭРНЪ.	60 07	24 43	На SO сторо- нѣ острова.	



К. А.	№	Цвѣтъ знака.	Высота знака. н. ур. м отъ осн	Горизонтъ въ миляхъ.	Время учрежденія.	Въ чемъ вѣдѣнн.	П Р И М Ъ Ч А Н І Я .
	741	Бѣлый.	$\frac{8}{6}$	—	903	Д. М. Ф.	<p>Каждый знакъ—куча камней съ бѣлымъ шестомъ, на вершинѣ котораго прикрѣплена бѣлая доска въ видѣ двухъ треугольниковъ основаніями врозь.</p> <p>Створъ знаковъ ведетъ посредннѣ фарватера между вѣхами въ проливѣ Кальв-хольмсъ-зундѣ.</p>
		Бѣлый.	$\frac{9}{6}$	—	903	Д. М. Ф.	
	742	Бѣлый съ чернымъ голикомъ.	$\frac{13}{7}$	—	903	Д. М. Ф.	<p>Камни въ видѣ конуса, на вершинѣ котораго имѣется бѣлый шесть съ чернымъ голикомъ раструбомъ внизъ.</p> <p>Указываетъ направленіе фарватера между островками Буссхольмъ и Рюссхольмъ.</p>
	743	Бѣлый: шесть и голикъ красные.	$\frac{8}{6}$	—	903	Д. М. Ф.	<p>Камни въ видѣ конуса, на вершинѣ котораго имѣется красный шесть съ краснымъ голикомъ раструбомъ вверхъ.</p> <p>Створъ знаковъ указываетъ фарватерь между парными вѣхами Гранхольмъ.</p>
	744	Бѣлый.	$\frac{18}{13}$	—	903	Д. М. Ф.	<p>Брусъ въ видѣ треугольной пирамиды, обшитой съ одной стороны до половины высоты досками.</p>
	745	Бѣлый: шесть бѣло-красный и голики красные.	$\frac{9}{6}$	—	903	Д. М. Ф.	<p>Камни въ видѣ конуса, на вершинѣ котораго имѣется бѣло-красный шесть съ двумя красными голиками раструбами врозь.</p> <p>Служитъ для указанія фарватера, идущаго по восточную сторону острова Серкарнъ.</p>

№	Название знака.	Широта N.	Долгота O.	Положение.	ВИДЪ ЗНАКА.
746	МОЙСУДЕНЪ.	60° 07'	24° 43'	На SO оконечности мыса.	
747	ЛИЛЪ-ПЕНТАЛА.	60 07	24 41	На N мысѣ острова.	
748	БРУДХОЛЬМЪ.	60 05	24 40	На SO мысѣ острова.	
749	МЕССХОЛЬМЪ.	60 05	24 39	На N мысѣ острова.	
750	ТАЛХОЛЬМЪ.	60 04	24 39	На W мысѣ острова.	
751	КЛИПШЕРЪ.	60 03	24 38	На N берегу острова.	








А. К. А.	№	Цвѣтъ знака.	Высота знака. н. ур. м. отъ осн.	Горизонтъ въ миляхъ.	Время учрежденія.	Въ чемъ вѣдѣнъ.	П Р И М Ъ Ч А Н І Я .
746	Бѣлый; шесть и голикъ красные.	12 7	—	903	Д. М. Ф.	Камни въ видѣ конуса, на вершинѣ кото- раго имѣется красный шесть съ краснымъ голикомъ раструбомъ вверхъ. Служить для указанія фарватера отъ острова Серкэрнъ мимо мыса Мойсудденъ.	
747	Бѣлый съ чернымъ голикомъ.	24 5	—	903	Д. М. Ф.	Камни въ видѣ конуса, на вершинѣ кото- раго имѣется бѣлый шесть съ чернымъ голи- комъ раструбомъ внизъ. Служить для указанія фарватера черезъ проливъ между островами Свартхольмъ и Лизль-Пентала.	
748	Бѣлый; шесть и голикъ красные.	12 6	—	903	Д. М. Ф.	Камни въ видѣ конуса, на вершинѣ кото- раго имѣется красный шесть съ краснымъ го- ликомъ раструбомъ вверхъ. Служить для указанія фарватера по N сто- рону острова Пентала.	
749	Бѣлый съ чернымъ голикомъ.	10 6	—	903	Д. М. Ф.	Камни въ видѣ конуса, на вершинѣ кото- раго имѣется бѣлый шесть съ чернымъ го- ликомъ раструбомъ внизъ. Служить для указанія фарватера мимо острова Мёсхольмъ и черезъ проливъ Хам- хольмсъ-зундъ.	
750	Бѣлый	9 3	—	903	Д. М. Ф.	Отдѣльный камень указываетъ фарватеръ по западную сторону острова Таллхольмъ.	
751	Бѣлый.	13 8	—	903	Д. М. Ф.	Большой отдѣльный камень служитъ для указанія фарватера черезъ проливъ Брендъ- зундъ.	

№	Названіе знака.	Широта N.	Долгота O.	Положеніе.	ВИДЪ ЗНАКА.
752	ЛИЛЬ- БРЕДШЕРЪ.	60° 03'	24° 38'	На N мысѣ острова.	
753	СТУРЬ- БРЕНДЭ.	60 03	24 37	Сѣверо-восточ- ный на O сто- ронѣ острова.	
754		60 03	24 37	Юго-западный въ разстояніи 125 футъ отъ NO.	
755	ЭНГСЛАН- ДЕТЬ.	60 03	24 37	Юго-западный на SO берегу острова.	
756		60 03	24 37	Сѣверо-восточ- ный въ разстоя- ніи 75 с. отъ SO.	
757	ОТЛИЧИТЕЛЬ- НОЕ ПЯТНО СТУРАБРЕНДЭ.	60 02	24 37	На NW берегу острова.	
758	СТУРЬ- СКАРВЕНЪ.	60 02	24 35	Восточный на N мысѣ остро- ва.	
759		60 02	24 35	Западный на W берегу ост- рова.	

№	Цвѣтъ знака.	Высота знака.	Горизонтъ въ миляхъ.	Время учрежденія.	Въ чемъ видѣнъ.	ПРИМЪЧАНІЯ.
		н. ур. м. отъ осн.				
752	Бѣлый.	$\frac{7}{4}$	—	903	Д. М. Ф.	Камни въ видѣ конуса; служатъ для указанія фарватера черезъ проливъ Брендэ-зундъ.
753	Бѣлый.	$\frac{17}{6}$	—	903	Д. М. Ф.	<p>Каждый знакъ—небольшая куча камней, посрединѣ которой вставленъ бѣлый шесть съ двойнымъ крестомъ.</p> <p>Створъ знаковъ, по R. NO—SW, служитъ для плаванія черезъ узкое мѣсто между островами Лилль-Бредшеръ и Стуръ-Брендэ.</p>
754	Бѣлый.	$\frac{23}{8}$	—	903	Д. М. Ф.	
755	Бѣлый.	$\frac{9}{6}$	—	903	Д. М. Ф.	<p>Каждый знакъ—небольшая куча камней, посрединѣ которой вставленъ бѣлый шесть съ двойнымъ крестомъ.</p> <p>Створъ знаковъ, по R. SO—NW, ведетъ по срединѣ фарватера черезъ проливъ Брендэ-зундъ.</p>
756	Бѣлый.	$\frac{15}{6}$	—	903	Д. М. Ф.	
757	Бѣлое.	$\frac{9}{—}$	—	903	Д. М. Ф.	Служить для указанія фарватера.
758	Бѣлый.	$\frac{26}{4}$	—	903	Д. М. Ф.	<p>Камни въ видѣ конуса.</p> <p>Служить для указанія фарватера по сѣверную сторону острова Стуръ-Скарвень.</p>
759	Бѣлый.	$\frac{12}{4}$	—	903	Д. М. Ф.	<p>Такой же, какъ и предыдущій.</p> <p>Служить для указанія фарватера.</p>

№	Названіе знака.	Широта N.	Долгота O.	Положеніе.	В И Д Ъ З Н А К А .
760	ПЯТНА ХЕСТЭ ЭСТРА.	60° 02'	24° 34'	На NO сто- ронѣ о-ва Хестэ, въ разстояніи 140 саж. одно отъ другого.	
761	ХЕСТЭ- ВЕСТРА.	60 01	24 34	Верхній на NW берегу ост- рова Хэстэ.	
762				Нижній въ разстояніи 36 с. отъ верхняго.	
763	ЛАКАУД- ДЕНСЪ ЭСТРА.	60 01	24 33	Верхній на NO концѣ мыса Ла- каудденъ.	
764				Нижній въ разстояніи 55 с. отъ верхняго.	
765	ЛАКАУД- ДЕНСЪ ВЕСТРА.	60 01	24 33	Верхній на S берегу мыса Ла- каудденъ.	
766				Нижній въ разстояніи 14 с. отъ верхняго.	






№	Цвѣтъ знака.	Высота знака. н. ур. м. отъ осн.	Горизонтъ въ миляхъ.	Время учрежденія.	Въ шестъ вѣдѣнн.	ПРИМѢЧАНІЯ.
760	Бѣлый.	$\frac{36}{8}$	—	903	Д. М. Ф.	Створъ пятенъ, по R. NNO—SSW, служить для указанія фарватера между парными вѣхами Салоуденъ.
761	Бѣлый.	$\frac{14}{7}$	—	903	Д. М. Ф.	<p>Каждый знакъ—небольшая куча камней, въ срединѣ которой укрѣпленъ шесть съ двойнымъ крестомъ.</p> <p>Створъ знаковъ, по R. W—O, ведетъ безопасно черезъ прочищенный фарватерный каналъ до створа знаковъ Лакаууденъ вестра.</p>
762	Бѣлый.	$\frac{8}{6}$	—	903	Д. М. Ф.	
763	Бѣлый.	$\frac{19}{8}$	—	903	Д. М. Ф.	<p>Каждый знакъ—небольшая куча камней, въ срединѣ которой укрѣпленъ шесть съ двойнымъ крестомъ.</p> <p>Створъ знаковъ, по R. O—W, ведетъ безопасно чрезъ проливъ между сѣвернымъ мысомъ острова Хестъ и Салоуддъ.</p>
764	Бѣлый.	$\frac{11}{7}$	—	903	Д. М. Ф.	
765	Бѣлый.	$\frac{15}{7}$	—	903	Д. М. Ф.	<p>Такіе же, какъ и предыдущіе.</p> <p>Створъ знаковъ, по R. SW—NO, ведетъ безопасно чрезъ прочищенный фарватерный каналъ до створа знаковъ Старрхольмъ.</p>
766	Бѣлый.	$\frac{9}{6}$	—	903	Д. М. Ф.	

№	Названіе знака.	Широта N.	Долгота O.	Положеніе.	ВИДЪ ЗНАКА.
767	СТАР- РХОЛЬМЪ.	60° 01'	24° 33'	Верхній на SO сторонѣ острова.	
768		60 01	24 33	Нижній въ разстояніи 75 с. отъ верхняго.	
769	ОТЛИЧИТЕЛЬ- НОЕ ПЯТНО ХЕГХЭТТАНЪ.	60 01	24 33	На S сторонѣ острова.	
770	АЛЭРНЪ.	60 00	24 32	На NW мысѣ острова.	
771	СТАРРХОЛЬМЪ	60 01	24 32	На S мысѣ острова.	
772	СТАРР- ХОЛЬМСЪ- ГРУНДЪ.	60 01	24 32	На скалѣ къ S отъ о-ва Старр- хольмъ.	
773	ОТЛИЧИТЕЛЬ- НОЕ ПЯТНО СТУРЪ ОДХОЛЬМЪ.	60 01	24 33	На N сторонѣ острова.	




К. А.

П Р И М Ъ Ч А Н І Я .




№	Цвѣтъ знака.	Высота знака.	Горизонтъ въ миляхъ.	Время учрежденія.	Въ чемъ вѣдѣнъ.	
		н. ур. м. отъ осн.				
767	Бѣлый.	31 7	—	903	Д. М. Ф.	Каждый знакъ—небольшая куча камней, въ серединѣ которой укрѣпленъ шесть съ двойнымъ крестомъ. Створъ знаковъ, по R. O—W, ведетъ безопасно чрезъ проливъ Таллхольмсъ- зундъ.
768	Бѣлый.	10 6	—	903	Д. М. Ф.	
769	Бѣлое.	12 —	—	903	Д. М. Ф.	Служить для указанія фарватера.
770	Бѣлый.	10 4	—	903	Д. М. Ф.	Камни въ видѣ конуса; служатъ для ука- занія фарватера.
771	Бѣлый, шесть и голикъ красные.	12 6	—	903	Д. М. Ф.	Камни въ видѣ конуса, на вершинѣ кото- рынъ имѣется шесть съ голикомъ раструбомъ вверхъ. Служить для указанія фарватера.
772	Бѣлый, голикъ чер- ный.	10 6	—	903	Д. М. Ф.	Камни въ видѣ конуса, на вершинѣ кото- рыхъ имѣется бѣлый шесть съ чернымъ го- ликомъ раструбомъ внизъ. Служить для указанія фарватера.
773	Бѣлое.	10 —	—	903	Д. М. Ф.	Служить для указанія фарватера.

№	Названіе знака.	Широта N.	Долгота O.	Положеніе.	ВИДЪ ЗНАКА.
774	ЛИЛЬ-ОДХОЛЬМЪ.	60° 00'	24° 33'	На NW мысѣ острова.	
775	КУНОХОЛЬМЪ.	60 00	24 32	На S берегу острова.	
776	РЕФСЭ ЭСТРА.	60 00	24 32	Верхній на NO берегу острова.	
777				Нижній на скалѣ къ O, въ разстояніи 100 саж. отъ верхняго.	
778	РЕФСЭ.	60 00	24 31	На N мысѣ острова.	
779	БЭЛЕЭРНЪ.	60 00	24 30	На SO берегу острова.	

№	Цвѣтъ знака.	Высота знака. н. ур. м отъ осн.	Горизонтъ въ миляхъ.	Время учрежденія.	Въ чьемъ вѣдѣніи.	П Р И М Ъ Ч А Н І Я.
774	Бѣлый, шесть и голикъ красные.	21 7	—	903	Д. М. Ф.	Камни въ видѣ конуса, на вершинѣ кото- раго имѣется шесть съ голикомъ раструбомъ вверхъ. Служить для указанія фарватера.
775	Бѣлый.	9 8	—	903	Д. М. Ф.	Большой отдѣльный камень; служить для указанія входа въ проливъ Рефса-зундъ.
776	Бѣлый.	12 9	—	903	Д. М. Ф.	Каждый знакъ—небольшая куча камней, въ серединѣ которой укрѣплень шесть съ бѣлымъ двойнымъ крестомъ. Створъ знаковъ, по R. O—W, ведетъ безопасно между вѣхами въ проливѣ Куно- хольмса-зундъ.
777	Бѣлый.	8 6	—	903	Д. М. Ф.	
778	Бѣлый.	16 5	—	903	Д. М. Ф.	Камни въ видѣ конуса. Указываетъ фарватеръ чрезъ проливъ Реф- са-зундъ.
779	Бѣлый.	11 8	—	903	Д. М. Ф.	Большой отдѣльный камень; служить для указанія фарватера съ запада въ проливъ Рефса-зундъ.







№	Названіе знака.	Широта N.	Долгота O.	Положеніе.	ВИДЪ ЗНАКА.
780	ЛИЛЛА ХАМН- ХОЛЬМЪ.	59° 59'	24° 30'	Верхній на НО мысѣ острова.	
781		59 59	24 30	Нижній въ раз- стояніи 60 с. отъ верхняго.	
782	ПЯТНА РЕФСЭ ВЕСТРА.	59 59	24 30	На NW сто- ронѣ о-ва Рефсэ. въ разстояніи 28 саж. одно отъ другого.	
783	Лилла Свартэ.	60 00	24 29	На NO мысѣ острова.	
784	Чюркугордс- грудетъ.	59 58	24 27	На NW берегу острова.	
785	Чюркугордс- эвъ.	59 58	24 26	На S мысѣ острова.	

КА.	№	Цвѣтъ знака.	Высота знака. н. ур. м. отъ осн.	Горизонтъ въ миляхъ.	Время учрежденія.	Въ чьемъ вѣдѣніи.	П Р И М Ъ Ч А Н І Я .
	780	Бѣлый.	17 — 12	—	903	Д. М. Ф.	<p>Каждый знакъ—небольшая куча камней, въ серединѣ которой укрѣпленъ шесть съ двойнымъ крестомъ.</p> <p>Створъ знаковъ по R. NO—SW, ведетъ безопасно вдоль сѣвернаго берега острова Рефсэ.</p>
	781	Бѣлый.	10 — 8	—	903	Д. М. Ф.	
	782	Бѣлый.	22 — 10 —	—	903	Д. М. Ф.	<p>Створъ пятенъ, по R. NW—SO, ведетъ безопасно между островами Дегэрнъ и Хампхольмъ.</p>
	783	Бѣлый.	9 — 6	—	905	Д. М. Ф.	<p>Куча камней; служитъ для указанія фарватера по N сторону острова Лилла Сваргэ.</p>
	784	Бѣлый, голикъ черный.	25 — 10	5,7	906	Д. М. Ф.	<p>Каменный конусъ съ шестомъ, на концѣ котораго находится голикъ раструбомъ внизъ.</p> <p>Служитъ для указанія фарватера отъ Поркала въ направленіи къ S-у отъ острова Чюркугордс-энъ въ—Гельсингфорсъ.</p>
	785	Бѣлый.	9 — 5	—	905	Д. М. Ф.	<p>Куча камней; служитъ для указанія фарватера по S сторону острова Чюркугордс-энъ.</p>






№	Название знака.	Широта N.	Долгота O.	Положение.	ВИДЪ ЗНАКА.
786	ФЭЛСЭ- СТЕНЪ.	60° 11'	24° 55'	На подводномъ камнѣ.	
787	СИГНАЛЬ ДЛѢ ПОКАЗАНИЯ ВРЕМЕНИ И ШТОРМОВЫЕ СИГНАЛЫ ВЪ Г. ГЕЛЬСИНГ- ФОРСЪ.	60 10	24 58	На Астроно- мической Obser- ваторіи.	
788	НОРРА- УТТЕРХЕЛЛЪ.	60 09	24 57	Посрединѣ скалы въ зали- вѣ Гресвикенѣ.	
789	ВЕСТРА- УТТЕРХЕЛЛЪ.	60 09	24 57	На N мысѣ скалы.	
790	ЛИЛЬ- ГРИМСЪ.	59 59	24 33	На островкѣ.	
791	ОТЛИЧИ- ТЕЛЬНЫЙ КА- МЕНЬ КЮТЭ ЧЕРРИНГЕНЪ.	60 04	24 45	На безлѣсной скалѣ.	

К. А.






№	Цвѣтъ знака.	Высота знака.	Горизонтъ въ миллѣхъ.	Время учрежденія.	Въ чьемъ вѣдѣнїи.	П Р И М Ъ Ч А Н І Я .
		н. ур. м. отъ осн.				
786	Красный.	13 —	4	905	Д. М. Ф.	Шесть съ шаромъ на вершинѣ; служить для указанія мѣста этого подводнаго камня.
787	—	161 58	—	891	Астрономической обсерваторіи.	<p>За четыре минуты до средняго полдня поднимается на мачтѣ средней башни обсерваторіи — черный шаръ (діаметромъ 3,5 фута) и падаетъ въ моментъ мѣстнаго средняго полдня, въ г. Гельсингфорсѣ, соответствующаго 22 ч. 20 м. 11,5 с. средняго времени въ Гринвичѣ.</p> <p>Сигнальная мачта для штормовыхъ предостереженій находится къ О отъ обсерваторіи.</p>
788	Красный.	15 14	4,2	893 905	Д. М. Ф.	Шесть съ треугольникомъ на вершинѣ основаніемъ вверхъ; служить для указанія фарватера по N сторону острова Бусхольмъ.
789	Бѣлый.	12 5	4	893	Д. М. Ф.	Камни въ видѣ конуса; служить для руководства при входѣ въ заливъ Гресвикенъ у г. Гельсингфорса.
790	Бѣлый.	19 16	5	892	Д. М. Ф.	Камни въ видѣ конуса, съ четырехугольнымъ щитомъ на вершинѣ; служить для руководства при плаваніи между лоцманскими станціями Рэншеръ и Михельшеръ.
791	Не окрашенъ.	—	—	891	Д. М. Ф.	Отличительный камень служить примѣтнымъ мѣстомъ при плаваніи по фарватеру между Гельсингфорсомъ и Поркалауддомъ.

№	Названіе знака.	Широта N.	Долгота O.	Положеніе.	ВИДЪ ЗНАКА.
792	СТУРА-АЙСАРЪ.	60° 06'	24° 42'	На SW мысѣ острова.	
793	КЮТТЪ.	60 04	24 44	Нижній, на S берегу острова.	
		60 04	24 44	Верхній — на NW оконечности острова.	
794	ЛЕРГРУНДЪ.	59 58	24 33	На скалѣ.	
795	СТАКАКУВЪ.	59 56	24 25	На островѣ при входѣ съ моря на Поркалаудскій рейдъ.	
796	САЛЬМЪ.	59 56	24 26	На SW сторонѣ острова.	

№	Цвѣтъ знака.	Высота знака.		Горизонтъ въ миляхъ.	Время учрежденія.	Въ чемъ вѣдѣнъ.	П Р И М Ъ Ч А Н І Я .
		н. ур. м.	отъ осн.				
792	Бѣлый.	—	—	—	901	Д. М. Ф.	Знакъ сложенъ изъ камней; служить для указанія фарватера въ Эсбовикъ.
793	Бѣлый.	30	23	6,3	887	Д. М. Ф.	Каждый—вертикальныя доски съ подпорами. Створъ знаковъ ведетъ по фарватеру, идущему съ моря, мимо островковъ Кюттэ въ Эсбоскій заливъ.
	Бѣлый.	46					
794	Груда ка- мнейбѣлая; ш е с т ь красный.	19	12	5	885	Д. М. Ф.	Груда камней, сложенныхъ въ видѣ конуса, съ шестомъ на вершинѣ; служить для входа съ моря на шхерный фарватеръ между Поркалауддомъ и Гельсингфорсомъ.
795	Ш и т ь красный, а остальныя части зна- ка высо- лены.	44	24	7,6	856	Д. М. Ф.	Треугольный щитъ укрѣпленный подпорами. Знакъ этотъ, при входѣ на Поркалауддскій рейдъ, должно оставлять въ правой сторонѣ.
					884		
796	Черный и бѣлый.	49	21	8	907	Д. М. Ф.	Деревянный прямоугольный щитъ. Створъ со знакомъ Кантгрунтъ по R. NW—SO 75° ведетъ безопасно черезъ Барэ-фіордъ.

№	Название знака.	Широта N.	Долгота O.	Положение.	ВИДЪ ЗНАКА.
797	КАНТИРУНТЬ.	59° 56'	24° 24'	На серединѣ острова.	
798	СТУРА-ТРЕСКЪ	59 57	24 23	Юго-западный на W сторонѣ острова.	
799				Сѣверо-восточный на W сторонѣ острова.	
800	НОРДМАКИЛУОТО.	59 56	24 22	На O сторонѣ острова.	
801	МАКИЛУОТОХАРУ.	59 55	24 21	На SW сторонѣ острова.	






К. А.	№	Цвѣтъ знака.	Высота знака. н ур. м. отъ осн.	Горизонтъ въ миляхъ.	Время учрежденія.	Въ чьемъ вѣдѣніи.	П Р И М Ъ Ч А Н І Я .
	797	Бѣлый.	33 23	6,5	907	Д. М. Ф.	Деревянный прямоугольный щитъ. Створъ со знакомъ Сальмэ по R. NW—SO 75° ведетъ безопасно черезъ Барэ-фіордъ.
	798	Черный.	52 12	8,3	901	Д. М. Ф.	Треугольный щитъ основаніемъ внизъ. } Створъ знаковъ ведетъ отъ нижеслѣдую- щаго створнаго входа съ моря до фарватера сѣвернѣ маяка Рэншеръ.
	799	Черный съ бѣлой по- лосой.	76 26	9,9	901	Д. М. Ф.	Прямоугольный щитъ на подпорахъ.
	800	Черный съ бѣлой по- лосой.	46 22	7,8	901	Д. М. Ф.	Прямоугольный щитъ на подпорахъ. } Створъ знаковъ указываетъ фарватеръ съ моря западнѣ Каллбодагрундъ.
	801	Знакъ бѣ- лый, щитъ черный.	34 14	6,7	901	Д. М. Ф.	Шесть съ подпорами, съ круглымъ щитомъ на вершинѣ.

№	Названіе знака.	Широта N.	Долгота O.	Положеніе.	ВИДЪ ЗНАКА.
802	КАЛЛВОДАНЪ.	59° 52'	24° 19'	На серединѣ острова.	
803	КРЭКЛАНЪ.	59 59	24 32	На скалѣ на фарватерѣ между Гельсингфорсомъ и Поркалауддомъ, восточнѣ Ревса.	
С ъ м о р я в ъ з а					
804	ОБВНЭСЪ.	60° 01'	24° 21'	На W берегу полуострова.	
805	СВАРТХОЛЬМЪ	60 03	24 22	На NO мысѣ островка.	
806	ЭРНЪ.	60 04	24 23	На SW мысѣ островка.	




№	Цвѣтъ знака.	Высота	Горизонтъ въ миляхъ.	Время утраженія.	Въ шлемъ вѣдѣній.	П Р И М Ъ Ч А Н І Я.
		знака. н. ур. м. отъ осн.				
802	Бѣлый.	$\frac{39}{31}$	7,2	$\frac{901}{907}$	Д. М. Ф.	Пять бревенъ въ видѣ пирамиды; служить для облегченія зимняго плаванія.
803	Бѣлый.	$\frac{34}{11}$	6,7	867	Д. М. Ф.	Булыжные камни въ видѣ усѣченного конуса; служить огражденіемъ скалы Крѣкланъ.

Л И В Ъ П И К К А Л А.

804	Бѣлый.	$\frac{23}{11}$	—	903	Д. М. Ф.	Куча камней въ видѣ усѣченного конуса, съ восточною вѣхою.
805	Бѣлый.	$\frac{16}{12}$		903	Д. М. Ф.	Куча камней въ видѣ усѣченного конуса, съ западною вѣхою.
806	Бѣлый.	$\frac{26}{11}$		903	Д. М. Ф.	Куча камней въ видѣ усѣченного конуса, съ восточною вѣхою.

№	Названіе знака.	Широта N.	Долгота O.	Положеніе.	В И Д Ъ З Н А К А.
807	СТУРА. ТАЛЬХОЛЬМЪ.	60° 05'	24° 22'	На N мысѣ островка.	
808	СТРѢМСВЮ.	60 05	24 24	Верхній на N концѣ мыса Стрѣмсьювикъ.	
809				Нижній на берегу мыса Стрѣмсьюбруудъ въ 150 с. отъ верхняго.	
810	ПОРСѢ.	59 59	24 14	На скалѣ Пор- сѣ-куббъ, лежа- щей по сѣверную сторону Барѣ- зундскаго плеса, близъ острова Вормѣ.	
811	ОТЛИЧИТЕЛЬ- НОЕ ПЯТНО СТИККЕЛЬ- ХОЛЬМЪ.	60 01	24 16	На NO сторо- нѣ скалы.	
812	ЛЕФХОЛЬМЪ.	60 00	24 05	На S оконеч- ности острова.	





№	Цвѣтъ знака.	Высота	Горизонтъ въ миляхъ.	Время учрежденія.	Въ чьемъ вѣдѣніи.	П Р И М Ъ Ч А Н І Я .
		знака. н. ур. м. отъ осн.				
807	Бѣлый.	$\frac{19}{12}$	—	903	Д. М. Ф.	Куча камней, съ южною вѣхою.
808	Бѣлый.	$\frac{27}{12}$	—	903	Д. М. Ф.	Шестъ, съ треугольною доской на вершинѣ, основаніемъ вверхъ.
809	Бѣлый.	$\frac{19}{15}$	—	903	Д. М. Ф.	Шестъ, съ треугольною доской на вершинѣ, основаніемъ внизъ.
810	Бѣлый.	$\frac{52}{10}$	8,3	854 882	Д. М. Ф.	Каменный, съ продолговатымъ камнемъ на вершинѣ и съ бѣлымъ пятномъ внизу. Служить для указанія шхернаго фарватера между Поркалауддомъ и Барезундомъ, а также примѣтнымъ мѣстомъ для идущихъ съ моря въ Барезундъ или къ якорному мѣсту сѣвернѣ Порсэ.
811	Бѣлое.	—	—	867	Д. М. Ф.	Служить для указанія входа на внутренній фарватерь, ведущій изъ Поркалаудда въ Барезундъ по N сторону о-ва Ворм-э.
812	Бѣлый.	$\frac{11}{7}$	3,8	897	Д. М. Ф.	Камни въ видѣ кучи; служить для руководства при плаваніи отъ Поркалаудда къ Барезунду; оставляется къ N.

№	Названіе знака.	Широта N.	Долгота O.	Положеніе.	ВИДЪ ЗНАКА.
Б а р э					
813	ЭЛЬГСЭ.	59° 59'	24° 01'	На NO сторонѣ острова при вхо- дѣ съ O стороны въ Барезундъ.	
814	РЭВНГРУНДЪ.	60 00	23 58	На скалѣ.	
815	МЭРХОЛЬМЪ.	59 59	23 54	На W оконеч- ности острова.	
816	ВИБУДА.	59 58	23 53	На выдающем- ся мысѣ острова Орсландетъ.	
817	ОКЕР- ХОЛЬМЪ.	59 59	23 55	Нижній на SW берегу острова.	
818				Верхній на горѣ въ средней части острова въ 16½ саж. на NO отъ нижняго знака.	



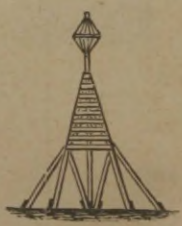
№	Цвѣтъ знака.	Высота знака.	Горизонтъ въ миляхъ.	Время учрежденія.	Въ чемъ вѣдѣнъ.	П Р И М Ъ Ч А Н І Я.
		н. ур. м. отъ осн.				

З У Н Д Ъ.

813	Со стороны фарватера выбѣленъ.	$\frac{31}{22}$	6,4	856	Д. М. Ф.	Бревенчатый срубъ съ остроконечною крышею; служить для входа съ Барезундскаго острова плеса въ Барезундъ. Лоцманская станція Барезундъ на мысѣ Скандсуденъ острова Стуръ Рамсэхольмъ. Лоцмана проводятъ суда до Соммарэ, а также въ Поркалауддъ и Пиккала, къ Фагервикскому заводу, въ Бюсэ, Экнесъ и Тверминнэ.
814	Бѣлый.	$\frac{10}{5}$	—	905	Д. М. Ф.	Куча камней служить для указанія фарватера черезъ Барезундъ.
815	Бѣлый.	$\frac{10}{4}$	—	867	Д. М. Ф.	Камни въ видѣ конуса. При слѣдованіи черезъ Барезундъ должно оставлять его къ О.
816	Бѣлый.	$\frac{7}{5}$	—	867	Д. М. Ф.	Камни въ видѣ конуса. При слѣдованіи Барезундскимъ фарватеромъ должно оставлять его къ О.
817	Бѣлый.	$\frac{23}{22}$	—	891 905	Д. М. Ф.	Шестъ съ треугольнымъ щитомъ, основаніемъ внизъ. { Створъ знаковъ, по R. NO—SW 32°, служить для указанія фарватера.
818	Бѣлый.	$\frac{33}{15}$	—	891 905	Д. М. Ф.	Шестъ съ треугольнымъ щитомъ основаніемъ вверхъ.

№	Названіе знака.	Широта N.	Долгота O.	Положеніе.	В И Д Ъ З Н А К А.
819	МЕРХОЛЬ- МЕНЬ.	59° 59'	23° 55'	Нижній на NO сторонѣ острова.	
820		—	—	Верхній въ 27 саж. отъ нижняго знака.	
821	ТОПХОЛЬМЪ.	59 58	23 52	Въ Барезундѣ, на NW сторонѣ островка.	
822	ХЭГХОЛЬМЪ.	59 57	23 52	На SO отло- гомъ мысѣ ост- рова.	
823	СКАНС- ХОЛЬМЪ.	59 57	23 51	На SW отло- гомъ мысѣ ост- рова.	
824	ОТЛИЧИТЕЛЬ- НОЕ ПЯТНО ДЬЮПЗУНДЪ.	59 57	23 50	На высокомъ обрывѣ противъ пролива Дьюп- зундъ.	

№	Цвѣтъ знака.	Высота знака.		Горизонтъ въ миляхъ.	Время учрежденія.	Въ шемъ вѣднн.	П Р И М Ъ Ч А Н І Я.
		н. ур. м.	отъ осн.				
819	Бѣлый.	29 22	—	891 905	Д. М. Ф.	Шесть съ треугольнымъ щитомъ, основаніемъ внизъ.	} Створъ знаковъ, по R. NO—SW 32°, служить для указанія фарватера.
820	Бѣлый.	38 16	—	891 905	Д. М. Ф.	Шесть съ треугольнымъ щитомъ основаніемъ вверхъ.	
821	Бѣлый.	9 6	2,8	888	Д. М. Ф.	Камни въ видѣ конуса; служить для указанія фарватера.	
822	Бѣлый.	8 7	—	867	Д. М. Ф.	Камни въ видѣ конуса; служить для обозначенія болѣе глубокаго фарватера между островами Хэгхольмъ и Орсландетъ.	
823	Бѣлый.	5 4	4	867	Д. М. Ф.	Камни въ видѣ конуса; указываетъ выходящимъ изъ Барезунда судамъ фарватеръ въ Экнесъ.	
824	Бѣлое.	—	—	867	Д. М. Ф.	Прямоугольное пятно обозначаетъ проливъ Дьопзундъ и хорошо видимо черезъ плесь Корсфьерденъ, на фарватерѣ отъ Экнеса въ Барезундъ. Кромѣ того, это пятно служить руководствомъ при плаваніи черезъ означенный плесь для судовъ, идущихъ отъ SW.	






№	Названіе знака.	Широта N.	Долгота O.	Положеніе.	В И Д Ъ З Н А К А.
825	ФЛАКА- ХОЛЬМЪ.	59° 56'	23° 48'	На SO сторонѣ острова.	
826	ЭНГЕС- ХОЛЬМЪ.	59 57	23 47	На NW мысѣ острова.	
827	БЪЕРК- ХОЛЬМЪ.	59 55	23 27	На S мысѣ острова.	
828	ПОВШЕРЪ.	59 57	24 04	На SO мысѣ островка.	
829	ДОВТЭ- КЛУВЪ.	59 55	23 59	На S сторонѣ островка.	
830	ТУНКЛУВЪ.	59 55	23 56	На N оконеч- ности островка.	
831	ВИБЕРГС- ГРУНДЪ.	59 54	23 56	На островкѣ.	

№	Цвѣтъ знака.	Высота знака. н. ур. м. отъ осн.	Горизонтъ въ миляхъ	Время учрежденія.	Въ цѣмъ вѣдѣнн.	П Р И М Ъ Ч А Н І Я.
825	Бѣлый.	8 6	—	867	Д. М. Ф.	Камни въ видѣ конуса; указываютъ судамъ, идущимъ отъ запада, фарватеръ въ Барэзундъ.
826	Бѣлый.	10 6	3,6	897	Д. М. Ф.	Каждый изъ камней, въ видѣ кучи. Служать для руководства при плаваніи по сѣверному фарватеру между Барэзундомъ и Экнесомъ.
827	Бѣлый.	10 7	3,6	897	Д. М. Ф.	
828	Бѣлый голикъ и шестъкрас- ный.	27 10	6	888	Д. М. Ф.	Камни въ видѣ конуса, на вершинѣ шесть съ голикомъ растробомъ вверхъ; служатъ для руководства при плаваніи отъ плеса Поркалафьердъ къ Богашеру.
829	Бѣлый.	12 5	4	888	Д. М. Ф.	Камни въ видѣ конуса; служатъ для указанія пути между лоцманскими станціями Бюсэ и Богашерь.
830	Бѣлый.	26 5	5,8	888	Д. М. Ф.	Такой же, какъ и предыдущій, и служить для той же цѣли.
831	Шестъ, конусы и обшивка бѣлые, остальная часть не окрашена.	51 41	8,1	890	Д. М. Ф.	Пирамида обшитая сверху досками, съ двумя конусами, соединенными основаніями вмѣстѣ.

№	Названіе знака.	Широта N.	Долгота O.	Положеніе.	В И Д Ъ З Н А К А.
832	ШУТАН- ГРУНДЪ.	59° 55'	23° 53'	На срединѣ скалы къ SO отъ о-ва Хэттанъ.	
833	НОТКЛУБЪ.	59 54	23 51	На N оконеч- ности острова.	
834	ЛОНГЪ-ЭСП- ШЕРЪ.	59 55	23 50	На NO мысѣ островка.	
835	ТОРРЪ-ГРАНЭ.	59 55	23 47	На NO мысѣ островка.	
836	БЮСЭЛЯН- ДЕТЬ (НОРДЪ- УДДЕНЪ).	59 52	23 37	На высокомъ N мысѣ.	
837	СМОХОЛЬМЪ.	59 52	23 35	На SO мысѣ лѣсистаго остро- ва.	




К. А.

№	Цвѣтъ знака.	Высота	Горизонтъ въ миляхъ.	Время учрежденія.	Въ чемъ видѣни.	ПРИМѢЧАНІЯ.
		знака. н. ур. м. отъ осн.				
832	Бѣлый.	$\frac{11}{5}$	3,8	888	Д. М. Ф.	Камни въ видѣ конуса; служить для руководства при плаваніи между станціями Бога-шеръ и Бюса.
833	Бѣлый.	$\frac{18}{5}$	4,8	888	Д. М. Ф.	Такой же, какъ и предыдущій; служить для той же цѣли.
834	Бѣлый.	$\frac{8}{5}$	3,2	888	Д. М. Ф.	Такой же, какъ и предыдущій; служить для той же цѣли.
835	Бѣлый.	$\frac{10}{5}$	3,6	888	Д. М. Ф.	Такой же, какъ и предыдущій; служить для той же цѣли; вмѣстѣ съ тѣмъ этотъ знакъ указываетъ мѣсто поворота съ Барезундскаго фарватера къ Богашеру.
836	Бѣлый.	$\frac{17}{5}$	—	869	Д. М. Ф.	Камни въ видѣ конуса; указываетъ судамъ, идущимъ пзъ Барезунда къ западу, проходъ между островами Бюсалиндеть и Мудерхоль-мень.
837	Бѣлый.	$\frac{8}{4}$	—	887	Д. М. Ф.	Такой же, какъ и предыдущій; служить для обозначенія мѣста перемѣны курса на NO, для прохода между вѣхами.




№	Названіе знака.	Широта N.	Долгота O.	Положеніе.	В И Д Ъ З Н А К А.
838	СКАТЛАН- ДЕТЬ.	59° 51'	23° 36'	На скалѣ между островка- ми Юссарэ и Эсп- шеръ.	
839	КЛОВБЕНЪ.	59 51	23 35	На О мысѣ острова.	
840	ЛОГГРУНДЪ. (Створный).	59 48	23 33	На N сторонѣ скалы.	
841	ЮССАРЭ. (Створный)	59 49	23 34	На W оконеч- ности острова Стура Юссарэ.	
842	ИНДЕРШЕРЪ.	59 49	23 26	На скалѣ.	

Б. А.


№	Цвѣтъ знака.	Высота знака.	Горизонтъ въ миляхъ.	Время учрежденія.	Въ чьемъ вѣдѣніи.	ПРИМЪЧАНІЯ.
		н. ур. м. отъ осн.				
838	Бѣлый, шесть и треугольникъ красные.	22 —	5,3	887	Д. М. Ф.	Конусъ сложенъ изъ камней, съ шестомъ на вершинѣ и съ досчатымъ треугольникомъ, обращеннымъ къ фарватеру. Служить указателемъ при проходѣ судовъ по узкому фарватеру между лопманскими станціями Бюса и Юссара, и для указанія входа въ гавань Бюса.
839	Бѣлый.	17 5	4,7	887	Д. М. Ф.	Конусъ сложенъ изъ камней; служитъ для той же цѣли, какъ и предыдущій.
840	Бѣлый.	30 22	6,3	906	Д. М. Ф.	Трехсторонняя призма, обшита досками. Створъ знаковъ по R. NO—SW 24° указываетъ фарватеръ съ моря мимо Юссара къ шчерному фарватеру.
841	Бѣлый.	43 22	7,5	906	Д. М. Ф.	Четыреугольный щитъ съ подпорами.
842	Южная сторона бѣлая, а съверная красная.	54 20	8,4	878	Д. М. Ф.	Жерди, имѣютъ видъ треугольника, обшитаго досками, а на вершинѣ укрѣплена доска въ видѣ указателя; служитъ для облегченія прохода съ моря по восточную сторону острова Хеста-Бюса.

№	Названіе знака.	Широта N.	Долгота O.	Положеніе.	ВИДЪ ЗНАКА.
843	БАШНЯ СРЕГЕЛЬШЕРЪ.	59° 46'	23° 24'	На крайнемъ къ морю безлѣс- номъ островкѣ	
844	РАММС- ХОЛЬМЪ.	59 51	23 32	На N сторонѣ острова.	
845	юлѣ.	59 51	23 29	На S сторонѣ острова.	
846	БРЭНН- ШЕРЪ.	59 51	23 30	Верхній на N мысѣ острова.	
847				Нижній въ 40 саж. къ W отъ верхняго знака.	

№	Цвѣтъ знака.	Высота знака. н. ур. м. съ осн.	Горизонтъ въ миляхъ.	Время учрежденія.	Въ чьемъ вѣдѣніи.	П Р И М Ъ Ч А Н І Я .
843	Южная сторона бѣ- лая, а ост- талъныя красныя.	76 44	10	861	Д. М. Ф.	<p>Четыреугольная, усѣченная пирамида съ двускатною крышею, обшита досками.</p> <p>Служить, вмѣстѣ со знакомъ Стуръ-Гадденъ, для входа съ моря на фарватеръ, идущій къ гор. Экнесу.</p> <p>Лоцманская станція на SW оконечности острова Хеста-Бюса. Лоцмана встрѣчаютъ суда у знака Стуръ-Гадденъ и провозжаютъ обратно до станціи, а оттуда къ гор. Экнесу и къ лоцманской станціи Тверминнэ.</p>
844	Бѣлый.	11 6	—	867	Д. М. Ф.	<p>Конусъ сложенъ изъ камней; указываетъ курсъ отъ Эспшера къ о-ву Юлэ.</p>
845	Бѣлый.	10 4	—	867	Д. М. Ф.	<p>Такой же, какъ и предыдущій; указываетъ мѣсто измѣненія курса на W, на сѣверную возвышенность острова Скаббэнъ.</p>
846	Бѣлый.	40 11	—	905	Д. М. Ф.	<p>Шесть съ треугольникомъ основаніемъ вверхъ.</p> <p>} Створъ этихъ знаковъ служить для указанія фарватера.</p>
847	Бѣлый.	29 11	—	905	Д. М. Ф.	<p>Шесть съ подпорами, на вершинѣ треугольникъ основаніемъ внизъ.</p>

№	Названіе знака.	Широта N.	Долгота С.	Положеніе.	ВИДЪ ЗНАКА.
848	СКАВБЭНЪ.	59° 51'	23° 29'	На высокомъ лѣсистомъ N мы- сѣ острова.	
849	ШЕДЕ-ЛОНГ- ШЕРЪ.	59 51	23 25	На срединѣ S острова.	
850	СТУРЪ-ГАД- ДЕНЪ.	59 47	23 19	На скалѣ около 3 1/2 миль къ StW отъ лоцман. стан- ціи Хестэ-Бюсэ, при входѣ въ г. Экнесъ.	
851	БАШНЯ СТУРЪ- СУНДСЪ-ХА- РУНЪ.	59 51	23 18	На островѣ лежащемъ на шхерномъ фар- ватерѣ, веду- щемъ къ городу Экнесу.	
852	ДВА ОТЛИ- ЧИТЕЛЬ- НЫХЪ	59 51	23 19	Южное на небольшой скалѣ, къ O отъ островка Стуръ Сундсѣ- Хару.	
	ПЯТНА ПО NW СТО- РОНУ О-ВА ХЕСТЭ- БЮСЭ.				

№	Цвѣтъ знака.	Высота знака. н. ур. м. отъ осн.	Горизонтъ въ миляхъ.	Время учрежденія.	Въ чьемъ вѣдѣнн.	П Р И М Ъ Ч А Н І Я .
848	Бѣлый.	$\frac{26}{5}$	—	867	Д. М. Ф.	Конусъ сложенъ изъ камней; служить руководствомъ при плаваніи съ запада.
849	Бѣлый.	$\frac{12}{5}$	—	867	Д. М. Ф.	Такого же вида, какъ и предыдущій; указываетъ фарватеръ, идущій по южную его сторону.
850	Южная сторона бѣлая, а остальные красныя.	$\frac{44}{29}$	7,6	891	Д. М. Ф.	Треугольная усѣченная пирамида, съ морской стороны обшита вертикально досками съ просвѣтами; къ этой сторонѣ придѣланъ горизонтальный указатель съ круглою доскою на концѣ. Знакъ этотъ, вмѣстѣ съ башнею Сегельшеръ служить для входа съ моря на фарватеръ, ведущій къ гор. Экнесу.
851	С стороны башни и круглая доска бѣлая, остальные стороны красныя.	$\frac{74}{33}$	9,8	858	Д. М. Ф.	Деревянная, четырехугольная, обшита досками; надъ остроконечной ея крышей на стержнѣ утверждена круглая доска. Служить для той же цѣли, какъ и башня Сегельшеръ и знакъ Стуръ-Гадденъ.
852	Квадратныя бѣлыя пятна съ черною каймою.	$\frac{8}{—}$	3,3	887	Д. М. Ф.	Створъ пятенъ служить для подхода съ моря къ мѣсту встрѣчи лоцмановъ на W входномъ фарватерѣ, ведущемъ къ лоцманской станціи Хестэ-Бюсэ.
		$\frac{13}{—}$	4,1	—	—	

№	Названіе знака.	Широта N.	Долгота O.	Положеніе.	В И Д Ъ З Н А К А.
О Т Ъ Э К Н Е С А					
853	УДЕНСЪ-Э НОРРА.	59° 56'	23° 23'	На N мысѣ острова.	
854	БІЕРНХОЛЬМЪ NW	59 55	23 22	На NW мысѣ острова.	
855	БІЕРН- ХОЛЬМСЪ- ГРУНДЕТЬ.	59 55	23 22	На скалѣ.	
856	БІЕРНХОЛЬМЪ W.	59 55	23 21	На W мысѣ острова.	
857	ІЕРНЭ.	59 55	23 21	На NO ска- листомъ мысѣ острова.	
858	ІЕРНЭ SO.	59 54	23 20	На SO высо- комъ мысѣ ост- рова.	





№	Цвѣтъ знака.	Высота знака. н. ур. м. отъ осн.	Горизонтъ въ миляхъ.	Время учрежденія.	Въ чемъ вѣднѣн.	П Р И М Ъ Ч А Н І Я .
К Ъ Ю Г У .						
853	Бѣлый.	$\frac{7}{5}$	—	867	Д. М. Ф.	Конусъ сложенъ изъ камней; указываетъ судамъ, идущимъ отъ S и SW, фарватеръ къ Видсанду и въ Экнесъ.
854	Бѣлый.	$\frac{11}{3}$	—	867	Д. М. Ф.	Такой же, какъ и предыдущій; указываетъ фарватеръ въ Тверминнэ отъ Экнеса.
855	Бѣлый.	$\frac{6}{3}$	—	—	Д. М. Ф.	Такой же, какъ и предыдущій; указываетъ фарватеръ отъ Барэунда по N сторону острова Турсъ въ Экнесъ.
856	Бѣлый.	$\frac{8}{4}$	—	867	Д. М. Ф.	Такой же, какъ и предыдущій; указываетъ мѣсто перемѣны курса на NO.
857	Бѣлый.	$\frac{8}{5}$	—	867	Д. М. Ф.	Такой же, какъ и предыдущій; указываетъ мѣсто перемѣны курса для судовъ, идущихъ къ Экнесу.
858	Бѣлый.	$\frac{12}{5}$	—	867	Д. М. Ф.	Такой же, какъ и предыдущій; указываетъ фарватеръ между островами Хамнхольмъ и Гремансъ-э.

№	Названіе знака.	Широта N.	Долгота O.	Положеніе.	В И Д Ъ З Н А К А.
859	ГЕР- МАНСЪ-Э.	59° 54'	23° 19'	Сѣверо-запад- ный на скалѣ, острова.	
860		59 53	23 18	Юго-западный на скалѣ, лежа- щей по SW сто- рону острова	
861	КУММЕЛЬ- ХОЛЬМЪ.	59 52	23 17	На SW обрывѣ острова того же имени.	
862	КАЛЬФ-ЭНЪ.	59 52	23 17	На W мысѣ острова.	
863	АЛЭРНЪ.	59 50	23 17	На N мысѣ острова.	
О Т Ъ Т В Е Р М И Н Н Э					
864	КАРАУЛЬНЫЙ ДОМЪ ТВЕРМИННЭ.	59 50	23 13	На O возвы- шенности о-ва Ше-Бьеркшеръ.	
865	ШЕ-БЬЕРК- ШЕРЪ.	59 50	23 13	На SO мысѣ острова.	



Кл.	№	Цвѣтъ знака.	Высота знака. $\frac{\text{н. ур. м.}}{\text{отъ осн.}}$	Горизонтъ въ миляхъ.	Время учрежденія.	Въ чемъ видѣни.	П Р И М Ъ Ч А Н І Я.
	859	Бѣлый.	$\frac{8}{6}$	—	867	Д. М. Ф.	Конусъ сложенъ изъ камней; указываетъ судамъ, идущимъ съ сѣвера, перемѣну курса на SW, а для судовъ, идущихъ съ юга—фарватеръ въ проливѣ между островами Германсъ-э и Хамнхольмъ.
	860	Бѣлый.	$\frac{14}{5}$	—	867	Д. М. Ф.	Такой же, какъ и предыдущій; указываетъ фарватеръ судамъ, идущимъ съ юга.
	861	Бѣлый.	$\frac{10}{5}$	—	867	Д. М. Ф.	Такой же, какъ и предыдущій указываетъ фарватеръ судамъ, идущимъ отъ S и SO.
	862	Бѣлый.	$\frac{13}{5}$	—	867	Д. М. Ф.	Такой же, какъ и предыдущій; указываетъ судамъ, идущимъ съ моря у Хестэ-Бюсэ или Бьеркзунда фарватеръ къ Экнесу и перемѣну курса у о-ва Кальф-энь.
	863	Бѣлый.	$\frac{19}{6}$	—	867	Д. М. Ф.	Такой же, какъ и предыдущій; указываетъ фарватеръ отъ лоцманской станціи Тверминне къ востоку.

М И Н И К Ъ З А П А Д У.







	864	Красный.	$\frac{61}{20}$	—	856 888	Д. М. Ф.	Лоцманская станція. Лоцмана проводятъ суда въ Гангэ, Экнесъ, Хестэ-Бюсэ, Бюсэ и Барэзундъ.
	865	Бѣлый.	$\frac{13}{5}$	—	867	Д. М. Ф.	Камни въ видѣ конуса; служатъ для указанія фарватера, идущаго по южную сторону острова Ше-Бьеркшеръ.

№	Названіе знака.	Широта N.	Долгота O.	Положеніе.	ВИДЪ ЗНАКА.
866	БЪРКШЕРЪ КЛИППА.	59° 50'	23° 13'	На скалъ у о-ва Ше-Бьрк- шеръ.	
867	ПОРСШЕРЪ.	59 49	23 10	На N мысъ острова.	
868	ХУНДХО- ЛЕТЪ.	59 49	23 09	На маленькой скалъ, въ $\frac{1}{2}$ мили къ W отъ Пор- шерена.	
869	КУММЕЛЬ- ШЕРЪ.	59 49	23 08	На островкѣ.	




№	Цвѣтъ знака.	Высота знака.		Горизонтъ въ миляхъ.	Время учрежденія.	Въ чьемъ видѣнїи.	П Р И М Ъ Ч А Н І Я .
		н. ур. м.	отъ осн.				
866	Бѣлыя; шесть н голикъ красные.	32 14	—	—	867	Д. М. Ф.	Каменная усѣченная пирамида, на срединѣ шесть съ желѣзнымъ голикомъ раструбомъ вверхъ; служитъ для указанія судамъ, идущимъ съ запада, фарватера по сѣверную сторону знака Ше-Бьеркшеръ.
867	Бѣлый.	10 5	—	—	—	Д. М. Ф.	Камни въ видѣ конуса; указываетъ мѣсто перемѣны курса для судовъ, идущихъ къ сѣверу.
868	N, O и W стороны знака на $\frac{2}{3}$ вышины сверху чер- ныя ниж- няя треть и шесть бѣлые, а S сторона красная.	27 16	6	856 884	Д. М. Ф.	Кубическій, бревенчатый срубъ, на которомъ поставленъ шесть съ доскою на вершинѣ; служитъ для плаванія по фарватеру.	
869	O, S и W стороны на $\frac{2}{3}$ выши- ны сверху черныя нижняя треть— бѣ- лая N сто- рона и шесть крас- ные голикъ черный.	41 16	7,3	856 884	Д. М. Ф.	Бревенчатый срубъ безъ крыши; на срединѣ его поставленъ шесть съ голикомъ на вершинѣ; служитъ для плаванія по фарватеру.	

№	Названіе знака.	Широта N.	Долгота O.	Положеніе.	ВИДЪ ЗНАКА.
870	СЕДРА- КУММЕЛЬ- ШЕРЬ.	59° 49'	23° 08'	Восточный.	
		59 49	23 08	Западный.	
871	ЛИЛЪ- ТЕРНШЕРЬ.	59 45	22 58	На самой S скалѣ группы Терншерь.	
872	ВЕСТЕР- БОДАНЪ.	59 45	22 56	На скалѣ.	

№	Цвѣтъ знака.	Высота знака.		Горизонтъ въ миляхъ.	Время учрежденія.	Въ чьемъ вѣдѣніи.	П Р И М Ъ Ч А Н І Я .
		п. ур. м.	отъ осн.				
870	Черные; груды кам- ней бѣлыя.	55	22	8,5	885	Д. М. Ф.	<p>Столбъ на грудѣ камней, съ равнобедрен- нымъ треугольникомъ вершиною вверхъ.</p> <p>Створъ знаковъ, по Р. О—W, служить для указанія фарватера по узкому и опас- ному проходу между мелями Сандшеръ и Мюланъ.</p>
		52					
871	Черный.	49	23	7,9	891	Д. М. Ф.	Досчатый, квадратный щитъ на подпорахъ.
		32					
872	Верхняя часть знака черная, а нижняя бѣ- лая.	31	27	6,4	903	Д. М. Ф.	<p>Два вертикально поставленные рельса съ двумя желѣзными упорами, скрѣпленныя бугелями; къ вершинѣ рельсовъ прикрѣпленъ вертикальный шестъ съ двумя коническими фигурами основаніями вмѣстѣ. Вокругъ осно- ванія знака устроенъ цилиндрической цо- коль изъ бетона въ два уступа; служитъ для указанія входа въ г. Гангэ по такъ называе- мому западному входному фарватеру.</p> <p>Разрушенъ бурей, но будетъ возобновленъ.</p>
		27					

№	Названіе знака.	Широта N.	Долгота O.	Положеніе.	ВИДЪ ЗНАКА.
873	АХКЕРА- ГРУНДЪ.	59° 46'	22° 57'	На островѣ Руссаръ, въ 1 каб. на ONO отъ мая- ка.	
874	ЭРШЕРЪ.	59 47	22 56	На SW оконеч- ности острова.	
875	СВАНГЛОР- КЛАККЕНЪ.	59 48	22 56	На скалѣ.	
876	ЛОГЛАНДС- КУБЪ.	59 48	22 55	На самой вер- шинѣ острова.	
877	ВНУТРЕННЯЯ ГАНГЭУД- СКАЯ ЛОЦ- МАНСКАЯ СТАНЦІЯ.	59 49	22 56	На SO оконеч- ности полуост- рова Тульуденъ.	
878	БАШНЯ НА ГОРѢ КАСБЕРГЕТЪ.	59 50	22 57	На горѣ у де- ревни Гангэ-бю.	

А. Б. А.	№	Цвѣтъ знака.	Высота знака. н. ур. м. отъ осн.	Горизонтъ въ миляхъ.	Время учрежденія.	Въ чьемъ вѣдѣніи.	П Р И М Ъ Ч А Н І Я.
	873	Черный.	82 48	10,4	895	Д. М. Ф.	Шестъ съ четырьмя подпорами и косымъ крестомъ на вершинѣ; створъ знака съ флагштокомъ лоцманскаго караульнаго дома Гангэудской вѣшной станціи указываетъ мѣсто W вѣхи, ограждающей 20-ти футовую мель Ахкера.
	874	Красный съ бѣлой вертикальной полосой на южной сторонѣ знака; щитъ бѣлый.	63 19	9,1	868	Д. М. Ф.	Деревянный струбъ съ діагональнымъ рѣшетчатымъ щитомъ.
	875	Красный.	17 15	—	868	Д. М. Ф.	Желѣзный шестъ съ треугольнымъ щитомъ основаніемъ вверхъ; служитъ для указанія фарватера.
	876	Красный.	48 17	7,9	868	Д. М. Ф.	Крестъ на подпорахъ, съ ромбидальнымъ щитомъ внизу.
	877	Красная.	60 29	—	862	Д. М. Ф.	Лоцманская станція въ одно-этажномъ зданіи съ башней, на SW оконечности мыса Гангэудда; лоцмана обязаны провожать суда въ Тверминне, Кимито-стрѣмъ и Юнгфрунзундъ, а также и въ море, мимо мели Владиславъ.
	878	—	132 47	13,2	894	Общ. Туристовъ въ Финляндіи.	Башня можетъ служить руководствомъ при плаваніи въ морѣ и для подхода къ г. Гангэ.

№	Названіе знака.	Широта N.	Долгота O.	Положеніе.	ВИДЪ ЗНАКА.
879	БАШНЯ ФЕСТОРНЭ.	59° 51'	20° 21'	На W островѣ группы.	<p style="text-align: right;">КЪ S-у ОТЪ</p> 
880	СКАРВ-ЭРЪ.	59 54	20 14	На скалѣ.	
881	БАШНЯ ЛЕДЗАНДЪ.	59 58	20 10	На островѣ Лед- шеръ, лежащемъ у S оконечности острова Оланда.	





Б. А.

У О Т

П Р И М Ъ Ч А Н І Я.

О л а н д а.





№	Цвѣтъ знака.	Высота знака. н. ур. м. отъ осн.	Горизонтъ въ миляхъ.	Время учрежденія.	Въ шельмъ вѣдѣній.	
879	Красная.	64 52	9,2	856	Д. М. Ф.	<p>Деревянная, четырехугольная, усѣченная пирамида, обшитая досками, съ остроконечной крышей и съ вертикальной бочкой на вершинѣ; служитъ опознательнымъ знакомъ для судовъ, идущихъ изъ Балтійскаго моря къ Оландскимъ островамъ, и для входа на Бьэркэрскій фарватеръ, идущій къ Дегербю.</p> <p>Караульный постъ для лоцмановъ со станции Дегербю, которые провожаютъ суда съ моря къ таможнѣ въ Дегербю и въ Бомарзундъ.</p>
880	SO сторона—красная.	61 37	9	856 893	Д. М. Ф.	<p>Треугольная пирамида; SO сторона почти до вершины обшита досками; на верху башни горизонтальная бочка; служитъ, какъ и башня Фесторнэ, для входа изъ Балтійскаго моря на Бьэркэрскій фарватеръ, ведущій къ таможнѣ въ Дегербю и въ Бомарзундъ.</p>
881	Бѣлыя и красныя вертикальныя полосы; крыша черная.	57 35	8,7	862	Д. М. Ф.	<p>Круглая; крыша коническая, покрыта желѣзными листами; служитъ для судовъ, идущихъ изъ Оландскаго пролива чрезъ Ледзундъ въ шхеры.</p> <p>Ледзундъ, или входъ въ шхеры, находится между S мысомъ остр. Оланда и островомъ Ледшеръ, на которомъ поставлена башня.</p>

№	Названіе знака.	Широта N.	Долгота O.	Положеніе.	ВИДЪ ЗНАКА.
882	ЛЕДШЕР- СКІЕ СТВОР- НЫЕ.	59° 58'	20° 10'	Сѣверово- сточный	
				На островѣ.	
883		59 58	20 10	Югозапад- ный.	
О т ъ Р э д х а м н а					
884	РЭДХАМНЪ.	59° 59'	20° 06'	На безлѣсной скалѣ лежащей по S сторо- ну острова Оланда, въ 2 ми- ляхъ на NWtW отъ Ледзунда.	
885	РЭДХАМНЪ. (Створные).	59 59	20 06	Одинъ на ост- ровѣ Лонгѣ, дру- гой на островкѣ, лежащемъ сѣвер- нѣе Юшера.	
886	ЮНГШЕРЪ.	59 59	20 06	На N мысѣ острова.	
887	ИТЕРЕЛУВЪ.	60 01	20 03	На NO мысѣ острова.	

К. А.

№	Цвѣтъ знака.	Высота знака.		Горизонтъ въ миляхъ.	Время учрежденія.	Въ чемъ вѣдѣнъ.	П Р И М Ъ Ч А Н І Я.
		н. ур .м.	отъ осн.				
882	Черный.	36 28		6,9	900	Д. М. Ф.	Деревянный шестъ съ подпорами и треугольнымъ щитомъ на вершинѣ, основаніемъ внизъ. Створъ знаковъ по R. SW—NO 60° 31' служить для указанія фарватера днемъ, между вѣхами, при подходѣ къ острову Ледшеръ.
883	Черный.	49 30		8	900	Д. М. Ф.	Деревянный шестъ съ подпорами и треугольнымъ щитомъ на вершинѣ, основаніемъ вверхъ.
М Н : д о М а р і е н х а м н а .							
884	Бѣлый.	62 13		9	856	Д. М. Ф.	Гранитъ въ видѣ усѣченной пирамиды; служить для входа въ гавань Рэдхамнъ и для судовъ, идущихъ мимо Рэдхамна. Караульный постъ для лоцмановъ со станціи Ньюхамнъ, которые провожаютъ суда въ Дергербу, Ньюхамнъ, Маріенхамнъ. Коббаклинтарне, а также и въ море.
885	Не окрашены.	64 22 59 18		9	882	Д. М. Ф.	Каждый состоитъ изъ шеста съ подпорами, съ горизонтальной бочкой на вершинѣ. Створъ знаковъ служить для входа съ моря въ Рэдхамнъ.
886	Бѣлый.	17 3		—	—	Д. М. Ф.	Камни, въ видѣ конуса, съ шестомъ на вершинѣ; служить для руководства при плаваніи отъ Рэдхамна къ Маріенхамну.
887	Бѣлый.	35 8		—	890	Д. М. Ф.	Камни въ видѣ усѣченной пирамиды; служить для руководства при плаваніи по фарватеру отъ Рэдхамна къ Маріенхамну и оставляется къ W.



№	Названіе знака.	Широта N.	Долгота O.	Положеніе.	ВИДЪ ЗНАКА.
888	ГРАНШЕРЪ.	60° 01'	20° 02'	На N оконечности острова.	
889	РОВБШЕРЪ.	60 02	20 01	На N оконечности острова.	
890	ФОЛКЕТС-ХОЛЬМЪ.	60 03	19 59	На NO мысѣ островка Нотэнь.	
891	РѢДГРУНДЪ.	60 03	19 58	На срединѣ скалы.	
892	КАЛФШЕРЪ.	60 03	19 57	На срединѣ скалы.	
Отъ Рѣдхамна къ Маріенхамну					
893	пунгѣ.	60° 00'	20° 00'	На срединѣ островка Пунгѣ-грудъ.	



А К А.

П Р И М Ъ Ч А Н І Я.


№	Цвѣтъ знака.	Высота знака. н. ур. м. отъ осн.	Горизонтъ въ миляхъ.	Время учрежденія	Въ чемъ вѣдѣни.	
888	Бѣлый.	$\frac{21}{6}$	—	—	Д. М. Ф.	Камни въ видѣ конуса, съ большимъ камнемъ на вершинѣ; указываетъ поворотъ фарватера на NW и оставляется къ W.
889	Бѣлый.	$\frac{16}{8}$	—	—	Д. М. Ф.	Камни въ видѣ конуса; служитъ для руководства при плаваніи къ N.
890	Бѣлый.	$\frac{16}{8}$	—	—	Д. М. Ф.	Камни въ видѣ конуса; указываетъ поворотъ къ западу, а также мѣсто, откуда фарватеръ сворачиваетъ въ восточную Мариенхамнскую гавань.
891	Бѣлый.	$\frac{14}{8}$	—	—	Д. М. Ф.	Камни въ видѣ конуса, съ шестомъ на вершинѣ.
892	Бѣлый.	$\frac{17}{8}$	—	—	Д. М. Ф.	Такого же вида, какъ и предыдущій; оба знака служатъ для руководства при плаваніи по фарватеру Рѣдхамнъ-Мариенхамнъ.

по S-ую сторону о-ва Іерсѣ.

893	Бѣлый.	$\frac{37}{11}$	—	897	Д. М. Ф.	Камни въ видѣ четырехсторонней усѣченной пирамиды; служитъ для руководства при плаваніи въ Мариенхамнъ и оставляется къ S.
-----	--------	-----------------	---	-----	----------	----------------------------------------------------------------------------------------------------------------------------

№	Названіе знака.	Широта N.	Долгота O.	Положеніе.	ВИДЪ ЗНАКА.
894	КУКЛУБЪ.	60° 00'	20° 00'	На островѣ.	
895	СТЕГШЕРЪ.	60 01	19 58	На серединѣ острова.	
896	НЮХАМНЪ.	59 58	19 57	На островѣ Лилла Ботшеръ, лежащемъ по S сторону Оланда.	
897	ЛОЦМАНСКАЯ СТАНЦІЯ НЮХАМНЪ.	59 58	19 57	На островѣ Стура Ботшеръ.	



К о б б а к л и н т а р н е

898	КОВБАКЛИНТАРНЕ. (Лоцманская станція).	60° 02'	19° 53'	На W изъ группы островковъ, при входѣ съ моря въ Мариенхамнъ.	
-----	------------------------------------------	---------	---------	---------------------------------------------------------------	-------------------------------------------------------------------------------------





№	Цвѣтъ знака.	Высота знака. н. ур. м. отъ осн.	Горизонтъ въ миляхъ.	Время учрежденія.	Въ цѣмъ вѣдѣніи.	П Р И М Ъ Ч А Н І Я.
894	Бѣлый.	$\frac{28}{9}$	—	—	Д. М. Ф.	Такого же вида, какъ и предыдущій; оставляется къ N.
895	Бѣлый.	$\frac{31}{12}$	—	—	Д. М. Ф.	Камни въ видѣ усѣченного конуса; оставляется къ S.
896	Обшита часть чер- ная, а низъ и шесть съ б о ч к о ю красные.	$\frac{68}{44}$	9,4	856 877	Д. М. Ф.	Шесть съ четырьмя подпорами, обшитыми сверху досками, съ горизонтальною бочкою на вершинѣ; служить для входа въ Нюхамнъ и на Ледзундскій фарватеръ, идущій въ Оландскія шхеры. Лоцманская станція на о-вѣ Стура Ботшеръ. Лоцмана провожаютъ суда съ моря въ Дегербю, Рэдхамнъ, Коббаклинтарне, а также и въ море.
897	Бѣлая съ зелеными углами.	—	—	876 908	Д. М. Ф.	Одноэтажный домъ съ сигнальною мачтою; лоцмана проводятъ суда въ Рэдхамнъ, Дегербю и Коббаклинтарне.

н е М а р і е н х а м н ъ .


898	Бѣлый; бочка крас- ная.	$\frac{56}{41}$	8,6	863	Д. М. Ф.	Четырехсторонняя пирамида, обшита доками, съ горизонтальною бочкой на вершинѣ. Для наблюденія лоцмановъ за проходящими судами на каждой сторонѣ сдѣлано по окну. Знакъ служить для входа съ моря въ гор. Маріенхамнъ. Лоцманская караульня на Коббаклинтарне служить для лоцмановъ Маріенхамнской станціи. Сигнальная мачта съ реемъ для переговоровъ съ проходящими судами. Во время тумана ручной горнъ, издаетъ одинъ звукъ продолжительностью въ 6 сек. съ промежуткомъ 2 минуты.
-----	-------------------------------	-----------------	-----	-----	----------	---------------------------------------------------------------------------------------------------------------------------------------------------------------------------------------------------------------------------------------------------------------------------------------------------------------------------------------------------------------------------------------------------------------------------------------------------------------------------------------------------

№	Названіе знака.	Широта N.	Долгота O.	Положеніе.	ВИДЪ ЗНАКА.
899	ТВИБЕНАНЪ.	60° 02'	19° 53'	На S сторонѣ острова.	
900	ВИТФОГЕЛЬ- ШЕРЪ.	60 04	19 54	На O сторонѣ острова.	
901	ДРУВАНЪ.	60 04	19 53	На N берегу острова.	
902	ГРАНЭ- КЛУБЪ.	60 04	19 55	На N сторонѣ острова.	
903	МАРИЕН- ХАМНСКАЯ (Лоцманская станція.)	60 05	19 56	На Мариен- хамнскомъ бе- регу.	
904	КАКАНЪ.	60 03	19 51	На островѣ.	




№	Цвѣтъ знака.	Высота знака.	Горизонтъ въ миляхъ.	Время учрежденія.	Въ чьемъ вѣдѣніи.	П Р И М Ѣ Ч А Н І Я.
		н. ур. м. отъ осн.				
899	Бѣлый.	30 5	—	—	Д. М. Ф.	Камни въ видѣ конуса; указываетъ фарватерь, идущій по западную его сторону.
900	Бѣлый.	29 8	—	—	Д. М. Ф.	Камни въ видѣ конуса, съ широкимъ основаніемъ; при плаваніи къ Маріенхамну слѣдуетъ оставлять къ W.
901	Лѣвая сторона пирамиды красная, правая сторона и шесть бѣлые, голкъ черный.	40 23	—	900	Д. М. Ф.	Камни въ видѣ четырехсторонней усѣченной пирамиды съ наклонной крышей, на вершинѣ вѣха съ голикомъ раструбомъ внизъ; указываетъ фарватерь отъ западной гавани города Маріенхамна по N сторону о-ва Друванъ въ море и оставляется къ S.
902	Бѣлый.	18 6	—	—	—	Камни въ видѣ конуса, съ широкимъ основаніемъ служатъ руководствомъ при плаваніи къ Маріенхамну отъ Хаммарудда до Коббаклинтарне.
903	Бѣлый съ зелеными углами.	97 17	—	890 903	Д. М. Ф.	Лощмана проводятъ въ Рэдхамнъ, Торпэ, въ море, Марзундъ и Бомарзундъ черезъ Лемстремскій каналъ. Сигнальная мачта для переговоровъ съ проходящими судами.
904	Бѣлый.	29 6	—	—	Д. М. Ф.	Камни въ видѣ конуса; служатъ для руководства при плаваніи отъ Маріенхамна въ Торпэ и Марзундъ.

№	Названіе знака.	Широта N.	Долгота O.	Положеніе.	ВИДЪ ЗНАКА
905	ВЕСТЕРКЛЭП-ПЕНЬ.	60° 05'	19° 46'	На S скалѣ къ S отъ Хаммарудда.	
906	ТОРПЭ. (Лоцм. ст.).	60 10	19 36	На островѣ.	
907	ШЕПСХОЛЬ-МЕНЬ.	60 11	19 42	На N скалѣ у острова.	
КЪ W - у И N - у					
908	РЭДШЕРЪ.	60° 09'	19° 37'	На серединѣ скалы.	
909	ВЕСТЕРШЕРЪ ПЛИ НОРРАДЕГЕРШЕРЪ.	60 11	19 18	Въ Оландскомъ проливѣ, на островкѣ къ SW отъ острова Сигнильшеръ.	




№	Цвѣтъ знака.	Высота знака.	Горизонтъ въ миляхъ.	Время учрежденія.	Въ чьемъ вѣдѣніи.	П Р И М Ъ Ч А Н І Я.
		н. ур. м. отъ осн.				
905	Бѣлый.	21 7	—	—	Д. М. Ф.	Камни въ видѣ конуса; служить для руководства при плаваніи въ Марзундѣ. Два лоцмана, находящіеся въ Марзундѣ, проводятъ суда въ Финнбю, Торпэ, Мариенхамнъ, Донэ и въ море у Хаммарудда. Каравельнаго домика при этой станціи нѣтъ.
906	Бѣлая съ зелеными углами.	75 21	—	866	Д. М. Ф.	Двухъ-этажный домъ съ сигнальной мачтой; лоцмана проводятъ суда въ море и Кобаклинтарне, а съ моря въ Мариенхамнъ, Марзундѣ, Эккерэ и Сигнильшеръ.
907	Бѣлый.	18 12	4,8	898	Д. М. Ф.	Камни въ видѣ усѣченной четырехугольной пирамиды; служить для руководства при плаваніи съ моря и оставляется къ О.
N-1 О Т Ъ О Л А Н Д А.						
908	Пирамида бѣлая, шаръ чер- ный, шесть бѣло-крас- ный.	46 23	—	900	Д. М. Ф.	Камни въ видѣ усѣченной четырехсторонней пирамиды, на вершинѣ вѣха съ крестомъ и шаромъ подъ нимъ; указываетъ фарватеръ съ моря мимо лоцманской станціи Торпэ въ Марзундѣ и обходить его можно съ обѣихъ сторонъ.
909	Верхняя доска чер- наго цвѣта, а нижняя бѣлаго, ос- тальная часть знака не окра- шена.	129 39	13	885	Д. М. Ф.	Шесть съ двумя досками на вершинѣ; служить для входа съ моря на Сигнильшерекій фарватеръ. Лоцманская станція помѣщается на островѣ Сигнильшеръ въ одноэтажномъ домѣ; лоцмана проводятъ суда въ Эккерэ, Торпэ и Финнбю.

№	Названіе знака.	Широта N.	Долгота O.	Положеніе.	ВИДЪ ЗНАКА.
910	ОТЛИЧИТЕЛЬ- НЫЙ КАМЕНЬ СТЕНГРУНДЪ.	60° 16'	19° 27'	На подводной мели между островами Лонге и Веншеръ.	
911	РѢДКУНЪ.	60 19	19 30	На срединѣ острова.	
О т ъ п л е с а Л у м п а р -					
912	ЛИЛЬПЛО- ТЕНЪ.	60° 11'	20° 02'	На островѣ.	
913	КУНЭСЪ.	60 11	20 02	На мысѣ.	
914	СМО- ХОЛЬМЪ.	60 12	20 03	Нижній.	
				На мысѣ.	
915		60 12	20 03	Верхній.	
916	Тингъ.	60 11	20 03	Сѣверозапад- ный.	
				На островѣ.	
917		60 11	20 03	Юговосточный.	

№	Цвѣтъ знака.	Высота знака. п. ур. м. отъ осн.	Горизонтъ въ миляхъ.	Время учрежденія.	Въ чемъ видѣнъ.	П Р И М Ъ Ч А Н І Я.
910	Бѣлый.	$\frac{12}{8}$	—	—	Д. М. Ф.	Служить для руководства при плаваніи по восточную сторону острова Веншеръ.
911	Бѣлый.	$\frac{21}{9}$	—	892	Д. М. Ф.	Четырехгранная призма изъ камней; оставлять его слѣдуетъ къ W.
П а р Ф і е р д ъ в ъ Ф е р г з у н д ъ.						
912	Бѣлый.	$\frac{7}{6}$	—	892	Д. М. Ф.	Камни въ видѣ конуса. Створъ знаковъ указываетъ фарватеръ отъ плеса Лумпарфіердъ къ подходу къ лѣсопильному заводу Харальдсбю.
913	Бѣлый.	$\frac{27}{25}$	—	892	Д. М. Ф.	Три шеста въ видѣ пирамиды, одна сторона которой обшита сверху досками.
914	Бѣлый.	$\frac{14}{13}$	—	892	Д. М. Ф.	Камни въ видѣ усѣченного конуса, съ шестомъ на вершинѣ. Створъ знаковъ указываетъ направленіе фарватера къ лѣсопильному заводу Харальдсбю.
915	Бѣлый.	$\frac{17}{9}$	—	892	Д. М. Ф.	Три шеста въ видѣ пирамиды, одна сторона которой обшита сверху досками.
916	Бѣлый.	$\frac{14}{12}$	—	892	Д. М. Ф.	Шесть съ треугольникомъ на вершинѣ основаніемъ внизъ. Створъ знаковъ указываетъ направленіе фарватера къ лѣсопильному заводу Харальдсбю.
917	Бѣлый.	$\frac{14}{11}$	—	892	Д. М. Ф.	Шесть съ треугольникомъ на вершинѣ основаніемъ вверхъ.




№	Названіе знака.	Широта N.	Долгота O.	Положеніе.	ВИДЪ ЗНАКА.
918	Гудбю.	60° 14'	20° 01'	На берегу ма- терика.	
919	ЛОЦМАНСКАЯ СТАНЦІЯ ФИННБЮ.	60 21	19 34	Въ NW час- ти острова Олан- да.	
О Т Ъ Ф И Н Н Б Ю					
920	ОДШЕРЪ.	60 21	19 32	На SO мысѣ острова.	
921	СТЕНШЕРЪ.	60 21	19 32	На W сторонѣ острова.	
922	КЛУББШЕРЪ.	60 23	19 35	На скалѣ отъ маяка Шель- шеръ.	
923	ИСАКСЭ.	60 22	19 44	На SW мысѣ острова.	

№	Цвѣтъ знака.	Высота знака. в ур. м. отъ осн.	Горизонтъ въ миляхъ.	Время учрежденія.	Въ чьемъ вѣдѣніи.	П Р И М Ѣ Ч А Н І Я.
918	Бѣлый.	7 5	—	892	Д. М. Ф.	Камни въ видѣ конуса; служить для той же цѣли, какъ и предыдущій.
919	Бѣлая съ зелеными углами.	51 18	—	872	Д. М. Ф.	Одноэтажное зданіе съ сигнальной мачтой; лоцмана проводятъ суда въ море у Сигнильшера, въ Эккерэ, Марзундъ. Донэ, а также съ моря.
№ 1 — ВЪ Д О Н Э.						
920	Бѣлый.	33 9	—	858	Д. М. Ф.	Камни въ видѣ конуса; служить для руководства при плаваніи отъ знака Рэдкунъ къ сѣверу.
921	Бѣлый.	17 7	—	—	Д. М. Ф.	Четырехгранная призма изъ камней. При плаваніи отъ Рэдкуна къ N слѣдуетъ держать между этимъ знакомъ и предыдущимъ.
922	Бѣлый.	35 7	—	858	Д. М. Ф.	Камни въ видѣ усѣченного конуса; служить для плаванія отъ знака Одшеръ къ сѣверу. По N сторону этого знака фарватеръ сворачиваетъ къ SW, въ Донэ.
923	Бѣлый.	18 12	4,8	898	Д. М. Ф.	Камни въ видѣ усѣченного конуса; служить для руководства при плаваніи отъ лоцманской станціи Марзундъ къ Финнбю и остявляется къ востоку.

№	Названіе знака.	Широта N.	Долгота O.	Положеніе.	ВИДЪ ЗНАКА.
924	БАШНЯ ХЭГСТЕНЪ.	60° 21'	19° 27'	На островѣ въ южномъ Кварке- нѣ.	
925	ДОНЭ-ГАМ- ЛЕНЪ.	60 26	19 46	На самой вы- сокой N части острова Дона, къ WNW отъ горы Гета, на Оландѣ.	
926	ХАЛФМОНЪ.	60 26	19 45	На срединѣ скалы.	
927	МЕЛЛАН- ШЕРЪ.	60 26	19 45	На W сторонѣ острова.	

К. А.





№	Цвѣтъ знака.	Высота знака.		Горизонтъ въ миляхъ.	Время учрежденія.	Въ чемъ видѣнн.	П Р И М Ъ Ч А Н І Я.
		в ур. м.	отъ осн.				
924	Красная.	87	52	10,7	845	Д. М. Ф.	<p>Деревянная, шестисторонняя усѣченная пирамида, обшита досками; служить хорошимъ опознательнымъ пунктомъ для судовъ, плавающихъ въ южномъ Кваркенѣ.</p> <p>Два лоцмана въ селеніи на о-вѣ Финнию провожаютъ суда въ Марзундъ, Донэ, Сигнильшеръ и Эккерэ, а также въ море и съ моря въ шхеры.</p>
925	Обшивка знака и щитъ при вершинѣ бѣлые, а остальныя части по- крыты чер- лядью на смоль.	265	58	18,7	863	Д. М. Ф.	<p>Шестисторонняя пирамида, обшита досками съ просвѣтами, съ крестомъ наверху; служить для опознанія острова Донэ, а также для входа на превосходное якорное мѣсто у Донэ.</p> <p>Лоцманская станція въ деревнѣ Донэблю. Лоцмана обязаны провожать суда въ Саггэ, Финнию и Марзундъ, а также въ море и съ моря.</p>
926	Бѣлый.	39	9	—	858	Д. М. Ф.	<p>Каждый знакъ изъ камней въ видѣ четырехгранной усѣченной пирамиды; служатъ для указанія прохода между ними съ моря къ якорному мѣсту у Донэ.</p>
927	Бѣлый.	25	7	—	—	Д. М. Ф.	

№	Названіе знака.	Широта N.	Долгота O.	Положеніе.	ВИДЪ ЗНАКА.
СЪ МОРЯ ВЪ САГГЭ И					
928	БАШНЯ КОХНАНЪ (КОКСНАНЪ).	60° 28'	19° 57'	На SW сто- ронѣ острова ле- жащемъ на NW 30° въ разсто- яніи 5 миль отъ лоцманской стан- ціи Саггэ.	
929	ЛОЦМАНСКІЙ ДОМЪ САГГЭ.	—	—	На островкѣ Хундклуббенъ.	
930	БЕРЬЕКУВЪ.	60 19	20 16	На O сторонѣ острова.	
931	ЭСТРА КРОК- БЕРГЪ.	60 14	20 14	На скалистомъ островѣ.	
932	ЛОЦМАНСКАЯ СТАНЦІЯ. БОМАРЗУНДЪ.	60 13	20 15	На возвышен- ности острова Престэ.	

№	Цвѣтъ знака.	Высота знака. н. ур. м. отъ осн.	Горизонтъ въ миляхъ.	Время учрежденія.	Въ чемъ вѣдѣнъ.	П Р И М Ъ Ч А Н І Я.
---	-----------------	-------------------------------------------	-------------------------	----------------------	--------------------	----------------------

д а л ѣ е в ѣ Б о м а р з у н д ѣ.

928	Красная съ бѣлой горизон- тальной полосой посрединѣ.	58 — 35	8,7	895	Д. М. Ф.	Шестигранная пирамида состоящая изъ центрального бревна съ шестью подпорами и съ шаромъ на вершинѣ; служить для указанія входа съ моря къ лоцманской станціи Саггэ. Суда, желающія воспользоваться этимъ входомъ, должны для подхода къ лоцманской станціи держать курсъ на SO 37°, оставляя башню приблизительно на $\frac{3}{4}$ мили къ востоку.
929	Бѣлый съ зелеными углами.	65 — 20	—	864 903	Д. М. Ф.	Лоцманская станція. Лоцмана отъ о-ва Хундклуббенъ прово- жаютъ суда въ Бомарзундъ, Донэ а также въ море и съ моря.
930	Бѣлый.	15 — 9	—	—	Д. М. Ф.	Камни въ видѣ конуса; служить для руко- водства при плаваніи изъ пролива Боксэ, а также указываетъ мѣсто поворота къ югу, мимо Берье, въ Бомарзундъ.
931	Бѣлый.	16 — 10	4,6	898	Д. М. Ф.	Камни въ видѣ усѣченного конуса; слу- жить для руководства при плаваніи отъ лоц- манской станціи Саггэ къ Бомарзунду, при чемъ оставляется къ западу.
932	Бѣлая съ зелеными углами.	52 — 18	—	860 903	Д. М. Ф.	Лоцманская станція въ одноэтажномъ домѣ съ надписью «Bomarsund». Лоцмана проводятъ суда въ Мосхага, Кастельхольмъ, Бьеркеръ, Соттунга, Дегербию, Саггэ и Мариенхамнъ че- резъ Лемстремскій каналъ.

№	Названіе знака.	Широта N.	Долгота O.	Положеніе.	ВИДЪ ЗНАКА.
Б о м а р з у н д ъ —					
933	РѢДКУ.	60° 09'	20° 05'	На островѣ.	
934	КУНГС- ХОЛЬМЪ.	60 07	20 04	На возвышенности острова.	
Б о м а р з у н д ъ — К у м л и н г е					
935	ОТЛИЧИТЕЛЬ- НОЕ ПЯТНО ХУНДНАББА.	60° 14'	20° 18'	НаNW берегу о-ва Тэфгэ.	
936	ХУНДНАББА.	60 14	20 18	На NO берегу о-ва Тэфгэ.	
937	ЗНАКИ БАЛЛЕРЭ.	60 12	20 21	Верхній на N берегу острова.	
938				Нижній на O мысѣ о-ва Бал- лерэренъ.	






П Р И М Ъ Ч А Н І Я.

М а р і е н х а м н ъ.





№	Цвѣтъ знака.	Высота знака. н. ур. м. отъ осн.	Горизонтъ въ миляхъ.	Время учрежденія.	Въ чьемъ вѣдѣніи.	
933	Бѣлый.	$\frac{22}{8}$	5,4	892	Д. М. Ф.	Камни въ видѣ усѣченной пирамиды; служить для руководства при плаваніи отъ канала Лемстремъ черезъ плёсъ Лумпарфіердъ.
934	Бѣлый.	$\frac{65}{12}$	—	—	Д. М. Ф.	Такой же, какъ и предыдущій; служить для руководства при плаваніи черезъ плёсъ Лумпарфіердъ.

н г е — К о к о м б р и н к ъ.

935	Бѣлое.	$\frac{16}{12}$	—	904	Д. М. Ф.	Служить для указанія фарватера отъ Бо-марзунда до Грундзунда и оставляется къ S.
936	Бѣлый.	$\frac{8}{6}$	—	904	Д. М. Ф.	Конусообразная куча камней и оставляется къ SW.
937	Бѣлый.	$\frac{26}{13}$	—	904	Д. М. Ф.	Конусообразная куча камней, на вершинѣ шесть съ треугольникомъ основаніемъ внизъ Створъ этихъ знаковъ служить для указанія фарватера между O и W вѣхами у Грундзунда.
938	Бѣлый.	$\frac{15}{13}$	—	904	Д. М. Ф.	Конусообразная куча камней, на вершинѣ шесть съ треугольникомъ основаніемъ внизъ.

№	Названіе знака.	Широта N.	Долгота O.	Положеніе.	ВИДЪ ЗНАКА.
939	БАЛЛЕРЭ.	60° 12'	20° 22'	На O мысѣ острова.	
940	ОТЛИЧИТЕЛЬ- НОЕ ПЯТНО СѢККЛУВЪ.	60 12	20 23	На SO мысѣ о-ва Вордэ.	
941	ШИТКЛУВЪ.	60 13	20 24	На O мысѣ скалы.	
942	СКУГС- ХОЛЬМСЪ- ЭРЕНЪ.	60 14	20 24	На S сторонѣ острова.	
943	СКОЛЬ- КЛУВЪ.	60 15	20 25	На S сторонѣ острова.	
944	СКОЛЬ- КЛУВЪ.	60 15	20 26	На O сторонѣ острова.	
945	МЕЛЛАН- КЛУВЪ.	60 15	20 33	На серединѣ острова.	
946	МЕЛЛАН- КЛУВЪ.	60 15	20 32	На N мысѣ острова.	
947	ВАРШЕРЪ.	60 18	20 47	На O мысѣ острова.	



№	Цвѣтъ знака.	Высота знака. н. ур. м отъ осн.	Горизонтъ въ миляхъ.	Время учрежденія.	Въ чьемъ вѣдѣніи.	П Р И М Ъ Ч А Н І Я.
939	Бѣлый.	$\frac{10}{5}$	—	904	Д. М. Ф.	Конусообразная куча камней; служитъ для указанія фарватера въ проливѣ Баллерезундъ и оставляется къ W.
940	Бѣлое.	$\frac{17}{—}$	—	904	Д. М. Ф.	Служить для указанія фарватера; оставляется къ W.
941	Бѣлый.	$\frac{11}{6}$	—	904	Д. М. Ф.	Конусообразная куча камней; оставляется къ W.
942	Бѣлый.	$\frac{16}{6}$	—	904	Д. М. Ф.	Такой же, какъ и предыдущій; оставляется къ W.
943	Бѣлый.	$\frac{8}{5}$	—	904	Д. М. Ф.	Камень оставляется къ N.
944	Бѣлый.	$\frac{31}{15}$	—	904	Д. М. Ф.	Конусообразная куча камней, на вершинѣ шесть съ досчатымъ кругомъ на концѣ и подъ нимъ треугольникъ основаніемъ внизъ; оставляется къ NW.
945	Бѣлый.	$\frac{35}{8}$	—	904	Д. М. Ф.	Конусообразная куча камней; служитъ для указанія фарватера черезъ плѣсь Делетъ и оставляется къ S.
946	Бѣлый.	$\frac{11}{6}$	—	904	Д. М. Ф.	Такой же, какъ и предыдущій; оставляется къ S.
947	Бѣлый.	$\frac{13}{7}$	—	904	Д. М. Ф.	Такой же, какъ и предыдущій; оставляется къ W.

№	Названіе знака.	Широта N.	Долгота O.	Положеніе.	ВИДЪ ЗНАКА.
948	ТУРС-ХОЛЬМСЪ-ЭРЕНЪ.	60° 18'	20° 47'	На W мысѣ острова.	
949	ТУРСХОЛЬМЪ.	60 18	20 48	На N мысѣ острова Кумлинге.	
950	РАМС-ХОЛЬМСЪ-ЭРЕНЪ.	60 17	20 52	На S оконечности скалы.	
951	КОЛЬШЕРЪ.	60 16	20 54	На серединѣ острова.	
952	СНѢВОДА.	60 14	21 06	Посрединѣ скалы.	
953	БРЕНШЕРЪ.	60 14	21 14	На S мысѣ острова.	
954	РОСТМАНС-ШЕРЪ.	60 14	21 14	Посрединѣ острова.	

№	Цвѣтъ знака.	Высота знака. н. ур. м. отъ осн.	Горизонтъ въ миляхъ.	Время учрежденія.	Въ чьемъ вѣдѣніи.	П Р И М Ъ Ч А Н І Я.
948	Бѣлый.	12 6	—	904	Д. М. Ф.	Такой же, какъ и предыдущій; служить для указанія входа въ Кумлинге съ запада и оставляется къ О.
949	Бѣлый.	10 6	—	904	Д. М. Ф.	Конусообразная куча камней; служить для указанія входа въ Кумлинге съ востока и оставляется къ S.
950	Бѣлый.	27 23	—	904	Д. М. Ф.	Конусообразная куча камней, на вершинѣ шесть съ прямоугольной доской; служить для указанія фарватера и оставляется къ NO.
951	Бѣлый.	30 7	—	904	Д. М. Ф.	Конусообразная куча камней; оставляется къ SW.
952	Знакъ бѣ- лый, го- ликъ чер- ный.	32 28	—	904	Д. М. Ф.	Три жерди, соединенныя въ видѣ пирамиды и обшитыя досками съ вѣхой посрединѣ съ голикомъ раструбомъ внизъ; служить для указанія фарватера и оставляется къ S.
953	Бѣлый.	11 .5	—	904	Д. М. Ф.	Конусообразная куча камней; оставляется къ N.
954	Бѣлый.	93 8	—	904	Д. М. Ф.	Такой же, какъ и предыдущій; служить для указанія фарватера отъ острова Гуннар-стенаръ черезъ плесь сѣверный Шифтетъ и оставляется къ N.

№	Названіе знака.	Широта N.	Долгота O.	Положеніе.	ВИДЪ ЗНАКА.
955	СВИННЪ.	60° 15'	21° 14'	На N мысѣ острова.	
956	СОГЛУОТЬ.	60 14	21 60	На N мысѣ острова.	
957	БРЭНД- ХОЛЬМЪ.	60 13	21 24	На SW мысѣ островка.	
958	ТУРСУДЪ.	60 12	21 24	На N сторонѣ о-ва Хенсѣ.	
959	ХАЛЬС- КЛУБЪ.	60 13	21 28	На SO мысѣ о-ва Саверкейтѣ.	
960	ЛОНГХОЛЬМЪ.	60 15	21 26	На N мысѣ островка.	
961	ЭЛАНДЪ.	60 15	21 28	На N мысѣ островка.	
962	ХОРСХОЛЬМЪ.	60 15	21 29	На O мысѣ островка.	



№	Цвѣтъ знака.	Высота знака. <small>н. ур. м. отъ осн.</small>	Горизонтъ въ миляхъ.	Время учрежденія.	Въ чѣмъ вѣдѣннй.	П Р И М Ъ Ч А Н І Я.
955	Бѣлый.	$\frac{13}{6}$	—	904	Д. М. Ф.	Такой же, какъ и предыдущій; служить для указанія фарватера черезъ плёсъ Свинэ и оставляется къ S.
956	Бѣлый.	$\frac{13}{5}$	—	904	Д. М. Ф.	Куча камней въ видѣ усѣченного конуса; оставляется къ S.
957	Бѣлый.	$\frac{7}{5}$	—	904	Д. М. Ф.	Такой же, какъ и предыдущій; служить для указанія фарватера въ проливѣ Хэнсзундъ и оставляется къ N.
958	Бѣлый.	$\frac{29}{5}$	—	904	Д. М. Ф.	Такой же, какъ и предыдущій; оставляется къ S.
959	Бѣлый.	$\frac{14}{12}$	—	904	Д. М. Ф.	Такой же, какъ и предыдущій; служить для указанія входа въ проливъ Хэнсзундъ съ востока и оставляется къ N.
960	Бѣлый.	$\frac{12}{5}$	—	904	Д. М. Ф.	Такой же, какъ и предыдущій; оставляется къ S.
961	Бѣлый.	$\frac{9}{5}$	—	904	Д. М. Ф.	Такой же, какъ и предыдущій; оставляется къ S.
962	Бѣлый.	$\frac{7}{5}$	—	904	Д. М. Ф.	Такой же, какъ и предыдущій; оставляется къ S.

№	Названіе знака.	Широта N.	Долгота O.	Положеніе.	ВИДЪ ЗНАКА.
963	БАСТЭ.	60° 15'	21° 31'	На N сторонѣ о-ва Стура Пен- саръ (Бастэ).	
964	ЭММИС- ХОЛЬМЪ.	60 15	21 33	На SO мысѣ островка.	
965	УКСХОЛЬМЪ.	60 14	21 33	На W берегу островка.	
966	ОТЛОТЪ.	60 13	21 33	На W берегу островка.	
Г а н г э у д д ъ Ю					
967	КАСБЕРГЕТЪ.	59° 50'	22° 56'	На мысѣ Халь- суденъ, на горѣ въ Гангэбю.	
968	ШИЛЪЕ- ГРУНДЪ.	59 49	22 53	На W изъ двухъ надвод- ныхъ скалъ лежащихъ къ N отъ группы ост- рововъ Тисд- шеръ (Китше- рень).	

№	Цвѣтъ знака.	Высота	Горизонтъ въ миляхъ.	Время учрежденія.	Въ чемъ вѣдѣнн.	П Р И М Ъ Ч А Н І Я.
		знака. н. ур. м. отъ осн.				
963	Бѣлый.	$\frac{20}{6}$	—	904	Д. М. Ф.	Такой же, какъ и предыдущій; оставляется къ SO-у.
964	Бѣлый.	$\frac{12}{5}$	—	904	Д. М. Ф.	Такой же, какъ и предыдущій; оставляется къ N.
965	Бѣлый.	$\frac{35}{5}$	—	904	Д. М. Ф.	Такой же, какъ и предыдущій; служитъ для указанія фарватера, ведущаго по N сторону острова Пенсаръ отъ Хавтрэскъ къ Оланду и оставляется къ O.
966	Бѣлый.	$\frac{10}{5}$	—	904	Д. М. Ф.	Такой же, какъ и предыдущій; служитъ для указанія входа въ Хавтрэскъ и оставляется къ O.

Ю Н Г Ф Р У З У Н Д Ъ.

967	Черный.	$\frac{99}{30}$	11,4	899	Д. М. Ф.	Три бруса имѣютъ видъ пирамиды съ двумя крыльями. Сторона, обращенная къ морю, обшита досками. Створъ знака съ церковью города Гангэ служитъ для указанія плаванія черезъ западной Гангэуддскій плёсъ въ Юнгфрузундъ.
968	Черный.	$\frac{22}{20}$	5,4	886	Д. М. Ф.	Желѣзный стержень, на скалѣ съ треугольнымъ просвѣчивающимъ щитомъ на вершинѣ; служитъ указаніемъ мѣста скалъ Шильегрундъ.

№	Названіе знака.	Широта N.	Долгота O.	Положеніе.	ВИДЪ ЗНАКА.
996	КИТШЕРЪ.	59° 48'	22° 53'	Сѣверный. На O изъ груп- пы острововъ. Южный.	
970	КЮВШЕРЪ. (ТЮФШЕРЪ).	59 49	22 53	На SW сто- ронѣ небольшой скалы.	
971	ШЕЛЬСТЕНЪ.	59 49	22 52	На скалѣ.	
972	КОЛАГРУНДЪ.	59 50	22 52	На W скалѣ.	



№	Цвѣтъ знака.	Высота знака.	Горизонтъ въ миляхъ.	Время учрежденія.	Въ чѣмъ вѣдѣнъ.	П Р И М Ъ Ч А Н І Я.
		н. ур. м. отъ осн.				
969	Черные; груды кам- ней бѣлыя.	32	6,4	885	Д. М. Ф.	<p>Столбъ, съ треугольникомъ на вершинѣ основаніемъ внизъ, поставленный на грудѣ камней.</p> <p>По створу знаковъ по R. NW—SO, 14° могутъ пройти суда, съ осадкою не болѣе 10 футъ, по мелкому и узкому фарватеру чрезъ проливъ Шельстенъ-зундъ.</p> <p>Столбъ, съ треугольникомъ на вершинѣ основаніемъ внизъ, поставленный на грудѣ камней.</p>
		26				
970	Бѣлый.	38	7	867	Д. М. Ф.	<p>Камни въ видѣ конуса; указываетъ фарватеръ для неглубокосящихъ судовъ, по восточную сторону знака Шельстенъ.</p>
		22				
971	N и O сто- роны на $\frac{2}{3}$ вышины знака свер- ху черныя; нижняя треть и верхняя часть шеста бѣлая, а S и W стороны и нижняя часть шеста красныя.	23	9,9	856	Д. М. Ф.	<p>Бревенчатый срубъ съ шестомъ; служить при плаваніи чрезъ юго-восточную часть западнаго Гангэудскаго плёса</p> <p>Недалеко отъ мыса Гангэудда шхерный фарватеръ раздѣляется на наружный и внутренній: первымъ могутъ ходить суда, сидящія до 16-ти, а вторымъ—не болѣе 11 футъ.</p>
		5				
972	Бѣлый.	36	—	867	Д. М. Ф.	<p>Камни въ видѣ конуса; указываетъ мѣсто развѣтвленія фарватера отъ Гангэ въ Юнгфру-зундъ и Кимигостремъ.</p>
		18				
		15				
		6				

№	Названіе знака.	Широта N.	Долгота O.	Положеніе.	ВИДЪ ЗНАКА.
О Т Ъ З Н А К А Ш Е Л Ъ С Т Е Н Ъ К Ъ					
973	ЛЕНАБОРГЪ.	59° 50'	22° 52'	На скалъ въ группѣ Клип- пингоръ.	
974	МЕДЕНЪ.	59 53	22 58	Верхній въ средней части острова	
975				Нижній на S берегу острова.	
976	МЕДЕГРУНДЪ.	59 53	22 58	На скалъ лежа- щей при оконеч- ности о-ва Мѣ- дѣнъ.	
977	ГРОШЕРЪ.	59 53	22 59	На N сторонѣ скалы.	
978	ВБЕРН- ХОЛЬМЪ.	59 54	23 02	На O берегу лѣсистаго ост- рова.	
979	ПЕРНИГЕ- УДЪ.	—	—	На мысѣ полу- острова Падва.	

№	Цвѣтъ знака.	Высота знака. н. ур. м. отъ осн.	Горизонтъ въ миляхъ.	Время учрежденія.	Въ чьемъ вѣдѣніи.	П Р И М Ъ Ч А Н І Я.
К И Р К Ъ ВЪ С Е Л Е Н І И Б Р О М А Р ФЪ.						
973	Бѣлый.	14 5	4,3	894	Д. М. Ф.	Камни въ видѣ конуса; служитъ руководствомъ при плаваніи по фарватеру къ каналу Кимито и къ Бромарфу.
974	На одну треть высоты сверху черный, остальная часть бѣлая.	45 8	7,7	894	Д. М. Ф.	Камни въ видѣ конуса. Створъ знаковъ по R. NO—SW 47° ведетъ отъ группы Клиппингоръ мимо мели «Молнія» къ острову Мѣдѣнь, который при проходѣ оставляется къ западу, при чемъ должно руководствоваться слѣдующими двумя знаками.
975	Бѣлый.	18 5	4,9	894	Д. М. Ф.	Камни, въ видѣ конуса.
976	Бѣлый.	11 5	3,8	894	Д. М. Ф.	Камни въ видѣ конуса; служитъ руководствомъ при плаваніи къ Бромарфу; оставляется къ западу.
977	Бѣлый.	17 5	4,7	894	Д. М. Ф.	Такой же, какъ и предыдущій, служитъ для той же цѣли; оставляется при плаваніи къ востоку.
978	Бѣлый.	10 5	3,6	894	Д. М. Ф.	Такой же, какъ предыдущій; оставляется къ западу.
979	Бѣлый.	16 5	4,6	894	Д. М. Ф.	Такой же, какъ и предыдущій; оставляется къ западу.

№	Названіе знака.	Широта N.	Долгота O.	Положеніе.	ВИДЪ ЗНАКА.
980		59° 56'	23° 05'	Нижній на О берегу полуострова Падва.	
981	ВЪ ВУХІѢ ДЕМАНСВИ- КЕНЪ.	59 56	23 05	Верхній въ 23 саж. на NW 88° отъ нижняго.	
982		59 56	23 05	Южный въ разстояніи 195 саж. на SW 57° отъ нижняго.	
983	ТАГЕЛЬШЕРЪ.	—	—	На выдающейся къ О скалѣ отъ острова.	
984	ХЕГХОЛЬМЪ.	—	—	На NO мысѣ острова.	
985	РИЛАКСЪ.	—	—	На обрывѣ мыса, выдающагося отъ полуострова Падва.	

№	Цвѣтъ знака.	Высота	Горизонтъ въ миляхъ.	Время учрежденія.	Въ чемъ видѣнъ.	П Р И М Ъ Ч А Н І Я.
		знака. н. ур. м. отъ осн.				
980	Бѣлый.	$\frac{23}{22}$	—	908	Д. М. Ф.	Шесть съ треугольнымъ щитомъ на вершинѣ, основаніемъ внизъ. } Створъ знаковъ по R. NW—SO 88°, } обозначаетъ предѣлъ распространенія рифа } отъ острова Сведъехольмъ.
981	Бѣлый.	$\frac{23}{16}$	—	908	Д. М. Ф.	Шесть съ треугольнымъ щитомъ на вершинѣ, основаніемъ вверхъ. } Створъ знаковъ Верхній и Южный, по } R. NO—SW 57° указываетъ предѣлъ рифа, } простирающагося отъ берега полуострова } Падва и острова Гавельсхольмъ.
982	Бѣлый.	$\frac{27}{25}$	—	908	Д. М. Ф.	Шесть съ треугольнымъ щитомъ на вершинѣ, основаніемъ вверхъ.
983	Бѣлый.	$\frac{10}{5}$	3,6	894	Д. М. Ф.	Три жерди въ видѣ пирамиды, обшитыя досками; служитъ для обозначенія фарватера и оставляется къ западу.
984	Бѣлый.	$\frac{19}{4}$	5	894	Д. М. Ф.	Такого же вида, какъ и предыдущій; обозначаетъ поворотъ фарватера въ Бромарфъ.
985	Бѣлый.	$\frac{20}{4}$	5,1	894	Д. М. Ф.	Такого же вида, какъ и предыдущій; служитъ руководствомъ при плаваніи къ якорному мѣсту противъ кирки Бромарфъ.


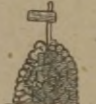
№	Названіе знака.	Широта N.	Долгота O.	Положеніе.	ВИДЪ ЗНАКА.
ОТЪ знака ЭНСТЕНЪ					
986	ЭНСТЕНЪ.	59° 50'	22° 48'	На скалъ.	
987	АНКАР- ГРУНДЪ.	59 50	22 49	На W мысѣ небольшого ост- ровка.	
988	ХАМНХОЛЬМ- СКУВБЕНЪ.	59 51	22 49	На W мысѣ скалистаго ост- ровка.	
989	СКУМАКА- РЭНЪ.	59 51	22 48	На скалъ.	

К. А.




№	Цвѣтъ знака.	Высота знака.	Горизонтъ въ миляхъ.	Время учрежденія.	Въ чемъ вѣднѣи.	П Р И М Ъ Ч А Н І Я.
		н. ур. м. отъ осн.				

в ъ Ю н г ф р у з у н д ъ.


986	Н, О и S стороны на $\frac{2}{3}$ вышины знака свер- ху черныя; нижняя треть и верхняя часть шеста бѣлыя, а W сторона и нижняя часть шеста красныя.	31 <hr/> 24	6,4	856	Д. М. Ф.	Бревенчатый срубъ съ крестомъ, обращен- нымъ къ фарватеру; служить для указанія западнаго фарватера на плёсъ Гангэ-вэстра- фьердъ, болѣе глубокаго, нежели обыкновен- ный внутренній фарватеръ между Гангэуд- домъ и Юнгфрузундомъ.
987	Бѣлый.	13 <hr/> 6	—	867	Д. М. Ф.	Камни въ видѣ конуса; указываетъ для судовъ, идущихъ съ юга, большое измѣненіе курса, если желаютъ войти на фарватеръ по западную сторону скалистаго острова Хамн- хольмскуббень.
988	Бѣлый.	13 <hr/> 6	—	867	Д. М. Ф.	Такого же вида, какъ и предыдущій; служить для указанія фарватера по W сторону острова Хамнхольмскуббень, а для судовъ, идущихъ отъ востока, указываетъ перемѣну курса.
989	Н, О и W стороны на $\frac{2}{3}$ вышины знака свер- ху черныя; нижняя треть и шесть съ доскою бѣ- лыя, а S сторона красная.	38 <hr/> 22	7	856	Д. М. Ф.	Бревенчатый срубъ съ шестомъ и доскою на вершинѣ, обращенною по направленію фарватера; служить для судовъ, идущихъ между Гангэуддомъ и Юнгфрузундомъ черезъ Гангэвэстра-фьердъ.

№	Названіе знака.	Широта N.	Долгота O.	Положеніе.	ВИДЪ ЗНАКА.
990	РЕНШЕРЪ (ЛИЛЛЬ-КО-ЛЕНЪ).	59° 51'	22° 47'	На O сторонѣ небольшого островка.	
991	МОСХОЛЬМЪ ИЛИ КУМ-МЕЛЬГРУНДЪ.	59 53	22 51	На скалѣ.	
992	ТРЕХОЛЕТЪ ИЛИ ТРИГОЛЬ-ШЕРЪ.	59 52	22 46	На скалѣ.	
993	ЧЕПМАН-ШЕРЪ. (ЧУКОНЪ).	59 53	22 44	На самой высокой части островка.	
994	РЮССЪ ² КУВБЪ.	59 54	22 40	На скалѣ.	

№	Цвѣтъ знака.	Высота знака. н. ур. м. отъ осп.	Горизонтъ въ миляхъ.	Время учрежденія.	Въ чѣмъ вѣдѣнн.	П Р И М Ъ Ч А Н І Я.
990	Бѣлый.	27 6	—	867	Д. М. Ф.	Камни, въ видѣ конуса; указываетъ судамъ, идущимъ отъ запада, фарватеры: глубокий — по W сторону, а мелкій—по O сторону острова.
991	Черный.	32 27	6,4	858	Д. М. Ф.	Шестисторонняя сквозная усѣченная пирамиды; служить для судовъ, идущихъ между Гангэуддомъ и Кимито-каналомъ черезъ Гангэвестра-фіердъ.
992	SO, NO и NW стороны на $\frac{2}{3}$ вышины знака сверху черныя; нижняя треть шеста и доска бѣлыя, а SW сторона красная.	39 29	7,1	856	Д. М. Ф.	Бревенчатый срубъ съ шестомъ и доскою, обращенною по направленію фарватера; служить указаніемъ фарватера между Гангэуддомъ и Юнгфрузундомъ, чрезъ Гангэвестра-фіердъ. По близости знака, на SO отъ него, фарватеръ раздѣляется на внѣшній и внутренній.
993	Бѣлый.	41 15	7,3	853 884	Д. М. Ф.	Камни, въ видѣ конуса, съ шестомъ и доскою, указывающею направленіе фарватера, идущаго по S сторону острова Чепманшеръ.
994	N, O и W стороны на $\frac{2}{3}$ вышины знака сверху черныя; нижняя треть, шестъ и доска бѣлыя, а S сторона красная.	45 30	7,7	856	Д. М. Ф.	Бревенчатый срубъ съ шестомъ и доскою, обращенною по направленію фарватера; служить указаніемъ фарватера между Гангэуддомъ и Юнгфрузундомъ, чрезъ Гангэвестра-фіердъ.




№	Названіе знака.	Широта N.	Долгота O.	Положеніе.	ВИДЪ ЗНАКА.
995	СУЛАНЪ.	59° 56'	22° 34'	На скалѣ.	
996	УДДШЕРЪ- КУБЪ.	59 55	22 32	На скалѣ ле- жащей на SO 70° въ разстояніи 174 саж. отъ островка Удд- шеръ.	
997	ІЕРНГРУНДЪ.	59 54	22 28	На подводной скалѣ, лежащей на SW 36° въ разстояніи 130 саж. отъ скалы Іернгрундъ.	
998	ФУРУХОЛЬМЪ (ФУРУКЛУВ- БЕНЪ).	59 54	22 25	На SW сто- ронѣ лѣсистаго островка, лежа- щаго у острова.	
999	СТРѢМС- ГРУНДЪ.	59 55	22 24	На NO сторо- нѣ голаго ост- ровка.	

№	Цвѣтъ знака.	Высота знака.		Горизонтъ въ миляхъ.	Время учрежденія.	Въ чьемъ вѣдѣніи.	П Р И М Ъ Ч А Н І Я.
		н. ур. м.	отъ осн.				
995	Н и О стороны на $\frac{2}{3}$ вышины знака свер- ху черныя, н и ж н я я треть, верх- няя часть шеста и до- ска бѣлыя, а S и W стороны и н и ж н я я часть шеста красныя.	38 <hr/> 28		7	856 880	Д. М. Ф.	Срубъ съ шестомъ и указателемъ на вершинѣ; служить указателемъ мѣста на Гангѣ-вестра- фіердѣ, гдѣ фарватеръ раздѣляется на два ру- кава: первый ведетъ въ Юнгфрузундъ и Дальсбрукъ (къ Дальсбрукскому заводу), а другой—къ Юнгфрузундской лоцм. станціи и далѣе къ N.
996	Шесть черный; щитъ бѣ- лый.	27 <hr/> 26		5,9	891	Д. М. Ф.	Желѣзный шестъ съ треугольнымъ щитомъ, основаніемъ внизъ; служить для ука- занія фарватера и оставляется къ S.
997	Шесть черный; щитъ бѣ- лый.	27 <hr/> 25		5,7	891	Д. М. Ф.	Желѣзный шестъ съ прямоугольнымъ щитомъ; служить для руководства при плаваніи по фарватеру отъ западнаго Гангѣуддекаго плеса къ Юнгфрузунду и оставляется къ N.
998	Бѣлый.	32 <hr/> 5		—	867	Д. М. Ф.	Камни въ видѣ конуса; указываетъ мѣсто пе- ремѣны курса на NW и N, а также направленіе фарватера по сѣверную сторону острова.
999	Бѣлый.	18 <hr/> 5		—	867	Д. М. Ф.	Такого же вида, какъ и предыдущій; слу- жить для руководства при плаваніи.

№	Названіе знака.	Широта N.	Долгота O.	Положеніе.	ВИДЪ ЗНАКА.
1000	ЭЛЬНЕСЬ- ХОЛЬМЪ.	59° 57'	22° 25'	На NO мысѣ Эрнесь-уддѣ.	
1001	ЛОЦМАНСКАЯ КАРАУЛЬНЯ ЮНГФРУ- ЗУНДЪ.	59 57	22 22	На O сторонѣ острова Хэгсоръ.	
О т ъ Б е р г ѣ					
1002	МОНГФАЛЬДС- ГРУНДЪ.	60° 00'	22° 32'	На N мысѣ.	
1003	ЛИЛЛА БЕРГЭНЪ.	60 00	22 33	На NO мысѣ острова.	
1004	МОКСХОЛЬМЪ.	60 00	22 37	На S мысѣ острова Сѣдра Моксхольмъ.	
1005	ТАЛЛЬ- ХОЛЬМЪ.	60 00	22 40	На N мысѣ.	
1006	ХИРСАЛУДЪ.	60 00	22 41	На S сторонѣ берега Финне- ландетъ.	

А. Б. А.




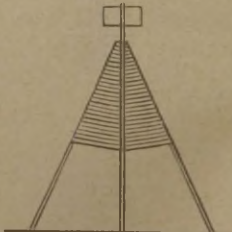
№	Цвѣтъ знака.	Высота знака.	Горизонтъ въ миляхъ.	Время учрежденія.	Въ чемъ вѣдѣн.	П Р И М Ъ Ч А Н І Я.
		н. ур. м. отъ осн.				
1000	Бѣлый.	$\frac{16}{6}$	—	867	Д. М. Ф.	Такой же, какъ и предыдущій; указы- ваетъ съ W идущимъ судамъ курсъ на знакъ Стрѣмсgrundъ.
1001	Желтая.	—	—	862 889	Д. М. Ф.	Одноэтажное деревянное зданіе съ сигналь- ною мачтою. Лоцмана проводятъ суда въ Гангэуддъ, го- родъ Або, Гульдкرونу, Паргаспортъ, Даль- сбрукъ и Люмъ.
д о І е р н ш е р а.						
1002	Бѣлый.	$\frac{10}{6}$	—	904	Д. М. Ф.	Конусообразная куча камней; указываетъ входъ на фарватеръ съ W оставляется къ S.
1003	Бѣлый.	$\frac{10}{6}$	—	904	Д. М. Ф.	Такой же, какъ и предыдущій; оставляется къ S.
1004	Бѣлый.	$\frac{10}{6}$	—	904	Д. М. Ф.	Такой же, какъ и предыдущій; оставляется къ N.
1005	Бѣлый.	$\frac{12}{6}$	—	904	Д. М. Ф.	Такой же, какъ и предыдущій; оставляется къ S.
1006	Бѣлый.	$\frac{13}{7}$	—	904	Д. М. Ф.	Такой же, какъ и предыдущій; оставляется къ N.

№	Названіе знака.	Широта N.	Долгота O.	Положеніе.	ВИДЪ ЗНАКА.
1007	ХАЛЬ-СХОЛЬМЪ.	60° 00'	22° 44'	На S сторонѣ острова.	
1008	ЭКХОЛЬМЪ.	60 00	22 46	На SO мысѣ острова.	
К И М И Т О К А Н А Л Ъ —					
1009	СТУВЪКОЛЬ.	59° 57'	22° 48'	На O сторонѣ острова.	
1010	ІЕРНШЕРЪ.	60 01	22 48	На O мысѣ острова.	
1011	ТРЭСКЭ.	60 04	22 48	На W мысѣ острова.	






№	Цвѣтъ знака.	Высота	Горизонтъ въ миляхъ.	Время учрежденія.	Въ чьемъ вѣдѣніи.	П Р И М Ъ Ч А Н І Я.
		знака. п. ур. м отъ осн.				
1007	Бѣлый.	$\frac{13}{6}$	—	904	Д. М. Ф.	Такой же, какъ и предыдущій; оставляется къ N.
1008	Бѣлый.	$\frac{30}{6}$	—	904	Д. М. Ф.	Конусообразная куча камней; указываетъ входъ на фарватеръ съ O и оставляется къ N.

Г а н г э.

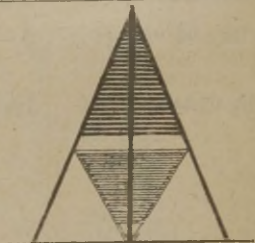

1009	Бѣлый; шесть бѣ- ло-крас- ный, го- лики крас- ные.	$\frac{42}{20}$	—	903	Д. М. Ф.	Конусообразная куча камней, съ вѣхой по- средины съ двумя голиками раструбами врозь.
1010	Бѣлый; шесть бѣ- ло-крас- ный, го- лики крас- ные.	$\frac{43}{30}$	—	903	Д. М. Ф.	Конусообразная куча камней, съ вѣхой по- средины съ двумя голиками раструбами врозь.
1011	Бѣлый; шесть бѣ- ло-черный, голики чер- ные.	$\frac{24}{20}$	—	903	Д. М. Ф.	Конусообразная куча камней, съ вѣхой по- средины съ двумя голиками раструбами вмѣстѣ.

№	Названіе знака.	Широта N.	Долгота O.	Положеніе.	ВИДЪ ЗНАКА.
1012	ХЭТЭХОЛЬМЪ.	60° 05'	22° 49'	На NO мысѣ острова.	
1013	КАРАХОЛЬМЪ.	60 06	22 51	На W мысѣ острова.	
1014	БОРЪЯР- ХОЛЬМЪ.	60 07	22 52	На W мысѣ острова.	
1015	СВАРТ- ХОЛЬМЪ.	60 08	22 54	На W мысѣ острова.	
1016	ОТЛИЧИТЕЛЬ- НОЕ ПЯТНО ТРЭСКЭ.	60 04	22 48	На NW бе- регу острова.	
1017	ОТЛИЧИТЕЛЬ- НОЕ ПЯТНО ГЕРМУНД- СВИДЬЯ.	60 10	22 52	На матеромъ берегу.	
1018	ЧИМИТО- СТРЭМЪ.	60 11	22 53	На матеромъ берегу, на такъ называемомъ Вадхусуденъ.	

№	Цвѣтъ знака.	Высота	Горизонтъ въ миляхъ.	Время учрежденія.	Въ чемъ вѣдѣни.	П Р И М Ъ Ч А Н І Я.
		знака. в. ур. м. отъ осн.				
1012	Бѣлый.	$\frac{23}{20}$	—	903	Д. М. Ф.	Такой же, какъ и предыдущій.
1013	Бѣлый.	$\frac{26}{20}$	—	903	Д. М. Ф.	Такой же, какъ и предыдущій.
1014	Бѣлый.	$\frac{25}{20}$	—	903	Д. М. Ф.	Такой же, какъ и предыдущій.
1015	Бѣлый.	$\frac{34}{20}$	—	903	Д. М. Ф.	Такой же, какъ и предыдущій.
1016	Бѣлое.	$\frac{13}{5}$	—	903	Д. М. Ф.	Служить для указанія фарватера.
1017	Бѣлое.	$\frac{14}{6}$	—	903	Д. М. Ф.	Служить для указанія фарватера.
1018	Бѣлый.	$\frac{39}{36}$	—	903	Д. М. Ф.	Три жерди, соединенныя въ трехъуголь- ную пирамиду, двѣ стороны которой обиты досками: къ одной изъ жердей, болѣе длин- ной, прикрѣпленъ прямоугольный щитъ. Знакъ показываетъ входъ въ Чимито-стрѣмъ съ юга.

№	Названіе знака.	Широта N.	Долгота O.	Положеніе.	ВИДЪ ЗНАКА.
По в н ѣ ш н е м у ф а р в а т е р у					
1019	ВЕНЕКАЛЬК-ШЕРЬ.	59° 47'	22° 05'	На S скалѣ между Гангэ и Утэ.	
1020	НОРРА-ГРИМСЕ-РАРНЕ ИЛИ УТЭ-ЛЕНГ-НЭНЪ.	59 41	21 30	На самой высокой скалѣ группы островковъ.	
1021	ЛИЛЬХАРУ.	59 44	21 24	На скалѣ принадлежащей къ группѣ острововъ Алуншеръ.	
1022	МАССАНС-ГРУНДЪ.	59 48	22 48	На скалистомъ островѣ.	
1023	ДЕДЕНЪ.	59 49	22 50	На островкѣ.	

К. А.	№	Цвѣтъ знака.	Высота знака. н. ур. м. отъ осн.	Горизонтъ въ миляхъ.	Время учрежденія.	Въ чьемъ вѣдѣніи.	П Р И М Ъ Ч А Н І Я.
отъ Гангэ въ Утэ.							
	1019	Красный.	111 73	12,1	889	Д. М. Ф.	Восьмиугольная пирамида обшита досками, съ шестомъ и горизонтальной бочкой на вершинѣ.
	1020	Красный.	45 32	7,7	882	Д. М. Ф.	Бревенчатый срубъ съ остроконечною крышею съ шестомъ и горизонтальною бочкою на вершинѣ; служить для обозначенія опасныхъ скалистыхъ островковъ Норра и Садра-Гримсэарне.
	1021	Черный.	60 36	8,9	898 907	Д. М. Ф.	Жерди, сложенные въ пирамиду, двѣ стороны обшиты сверху досками, съ укрѣпленнымъ на вершинѣ конусомъ, обращеннымъ основаніемъ вверхъ; служить для руководства при приближеніи къ шхерамъ Утэ.
	1022	Черный.	32 13	6,5	897	Д. М. Ф.	Досчатый прямоугольный щитъ на подпорахъ. Створъ знаковъ ведетъ съ моря отъ маяка Бенгтшеръ мимо мелей по восточную сторону о-ва Моргонландъ.
	1023	Черный.	52 26	8,3	897	Д. М. Ф.	Досчатый прямоугольный щитъ на подпорахъ.


№	Названіе знака.	Широта N.	Долгота O.	Положеніе.	ВИДЪ ЗНАКА.
1024	БИТШЕРЪ.	59° 48'	22° 52'	На W островкѣ.	
О Т Ъ Ю Н Г Ф Р У З У Н Д А					
1025	ЧИЛНГ- ХОЛЬМЪ.	59° 58'	22° 22'	На NO мысѣ острова.	
1026	НОРРЭ ИЛИ ДЕГЕРНЕСЪ.	60 00	22 22	На NO берегу лѣвсостаго остро- ва.	
1027	КАМН- ХОЛЬМЪ.	60 01	22 22	На NO берегу острова.	
1028	САВДШЕРЪ.	60 03	22 22	На низмен- номъ берегу O части острова.	
1029	ЭПШЕРЪ.	60 05	22 19	На O мысѣ острова.	

К. А.


№	Цвѣтъ знака.	Высота знака.	Горизонтъ въ миляхъ.	Время учрежденія.	Въ чьемъ вѣдѣніи.	П Р И М Ъ Ч А Н І Я.
		н. ур. м. отъ осн.				
1024	Верхняя часть чер- ная, а ниж- няя бѣлая.	$\frac{48}{40}$	7,9	897 907	Д. М. Ф.	Ромбовидный щитъ. Створъ знака съ церковью въ Гангѣ ведетъ отъ предыдущаго створа къ группѣ острововъ Клетшеръ.

в ъ П а р г а с п о р т ъ

1025	Бѣлый.	$\frac{13}{6}$	4,1	891	Д. М. Ф.	Камни въ видѣ конуса: служить руковод- ствомъ для входа въ Тудеръ зундъ.
1026	Бѣлый.	$\frac{10}{6}$	—	867	Д. М. Ф.	Камни въ видѣ конуса; указываетъ къ югу идущимъ судамъ проходъ между островами Линдхолмень и Норрэнъ.
1027	Бѣлый.	$\frac{10}{5}$	—	867	Д. М. Ф.	Такой же, какъ и предыдущій; указываетъ мѣсто переменъ курса для судовъ, идущихъ съ сѣвера.
1028	Бѣлый.	$\frac{14}{6}$	—	867	Д. М. Ф.	Такой же, какъ и предыдущій; указываетъ фарватеръ и перемену курса для судовъ, иду- щихъ съ сѣвера.
1029	Бѣлый.	$\frac{15}{6}$	—	867	Д. М. Ф.	Камни въ видѣ конуса; служить для ру- ководства при плаваніи.

№	Названіе знака.	Широта N.	Долгота С.	Положеніе.	ВИДЪ ЗНАКА.
1030	ХЭГЛАНДЪ.	60° 06'	22° 19'	На О оконечности высокаго острова.	
1031	ЛОНГХОЛЬМЪ.	60 08	22 19	На S мысѣ острова при входѣ въ Паргаспортъ	
1032	ГУДАХОЛЬМЪ	60 08	22 17	На SO мысѣ большаго острова Сорпо.	
1033	ХАЛЪС-ХОЛЬМЪ.	60 11	22 17	Юго-Восточный на SO мысѣ высокаго, лѣспстаго острова.	
1034		60 11	22 17	Сѣверо-западный на NW мысѣ острова.	
1035	ХЕЙСАЛА.	60 11	22 16	На скалѣ, около NO берега острова.	
1036	БОРГАР-ХОЛЬМЪ.	60 12	22 19	На скалѣ.	

К. А.	№	Цвѣтъ знака.	Высота знака. н. ур. м. отъ осн.	Горизонтъ въ миляхъ.	Время учрежденія.	Въ чьемъ вѣдѣніи.	П Р И М Ъ Ч А Н І Я.
	1030	Бѣлый.	20 6	—	867	Д. М. Ф.	Такой же, какъ и предыдущій; указываетъ фарватеръ судамъ, идущимъ съ сѣвера и съ востока.
	1031	Бѣлый.	30 20	6,3	856 882	Д. М. Ф.	Четырехсторонній бревенчатый срубъ съ шестомъ и указателемъ на вершинѣ; служить для судовъ, идущихъ изъ Юнгфрузунда и Гульдкронаскаго плеса въ Паргаспортъ.
	1032	Бѣлый.	13 5	4,1	867	Д. М. Ф.	Камни въ видѣ конуса; указываетъ вмѣстѣ съ знакомъ Лонгхольмомъ входъ въ проливъ Паргаспортъ съ юга.
	1033	Бѣлый.	12 6	4	867	Д. М. Ф.	Камни въ видѣ конуса; указываетъ судамъ, идущимъ съ юга, проходъ по сѣверную сторону острова Хальсхольмень.
	1034	Бѣлый.	21 5	5,3	867	Д. М. Ф.	Такой же, какъ и предыдущій; указываетъ направленіе фарватера для судовъ, идущихъ съ запада.
	1035	Бѣлый.	14 6	4,3	867	Д. М. Ф.	Такой же, какъ и предыдущій; служить руководствомъ при плаваніи по Гульдкронскому фарватеру.
	1036	Бѣлый.	10 6	3,7	892	Д. М. Ф.	Камни съ закругленной вершиной; служить для руководства при плаваніи отъ Паргаспорта къ Хестхольму и оставляется къ NW.





№	Названіе знака.	Широта N.	Долгота O.	Положеніе.	ВИДЪ ЗНАКА.
1037	БРЭПДЪ-ЭРНЪ.	60° 09'	22° 13'	На NW мысѣ острова.	
1038	ТРУЛЛЕ.	60 08	22 16	На SO мысѣ острова.	
1039	ЛОЦМАНСКАЯ СТАЦІЯ ПАР- ГАСПОРТЪ.	60 11	22 16	На о-вѣ Тим- мерхольмъ.	
П а р г а с п о р т ъ					
1040	БЕСХОЛЬМЪ.	60° 12'	22° 08'	На SW мысѣ острова.	
1041	ПРУСТ- ВИКЪ.	60 12	22 06	Эвре.	
				На O берегу острова.	
1042		60 12	22 06	Недре.	
1043	РЭДГРУНДЪ.	60 13	22 07	На NW мысѣ острова.	

К. А.

№	Цвѣтъ знака.	Высота знака.	Горизонтъ въ миляхъ.	Времи учрежденія.	Въ чемъ вѣдѣнн.	П Р И М Ъ Ч А Н І Я.
		н. ур. м. отъ осн.				
1037	Бѣлый.	18 6	4,8	892	Д. М. Ф.	Такой же, какъ и предыдущій; указываетъ судамъ, идущимъ отъ востока и запада, переѣму курса.
1038	Бѣлый.	28 10	6	892	Д. М. Ф.	Камни въ видѣ усѣченного конуса; служатъ для плаванія по шхерному фарватеру между о-мъ Гульдкороною и Паргас-портомъ.
1039	Желтая.	—	—	857 898	Д. М. Ф.	Одноэтажное деревянное зданіе съ сигнальною мачтою. Пять лоцмановъ сторожатъ здѣсь и провожаютъ суда въ Юнгфрузундъ, Гульдкороу, Руотсалайсъ и гор. Або.

Портъ Э р с т а ф і е р д ъ.

1040	Бѣлый.	12 5	—	907	Д. М. Ф.	Куча камней, въ видѣ усѣченного конуса; служить для указанія фарватера.
1041	Бѣлый	44 8	—	907	Д. М. Ф.	Деревянный, треугольный щитъ основаніемъ внизъ. Створъ знаковъ по R. O—W указываетъ фарватеръ между островомъ Бескольмень и южными вѣхами Черхольмъ и Аскгрундъ.
1042	Бѣлый.	40 8	—	907	Д. М. Ф.	Деревянный, треугольный щитъ основаніемъ внизъ.
1043	Верхняя часть бѣлая, нижняя черная.	26 23	—	900	Д. М. Ф.	Четырехгранная призма изъ деревянныхъ брусевъ. На вершинѣ знака укрѣплена вѣха съ голикомъ раструбомъ вверхъ; служитъ для указанія фарватера западнѣе о-вовъ Сандэ-рарне и оставляется къ О.

№	Названіе знака.	Широта N.	Долгота O.	Положеніе.	ВИДЪ ЗНАКА.
1044	ШЕДАЛС-ХОЛЬМЪ (створный).	60° 12'	22° 08'	На NO мысѣ острова.	
1045	САНДЭ (створный).	60 12	22 08	На N берегу острова Нану Сандэ.	
1046	САНДХОЛЬМЪ.	60 14	22 07	На SW мысѣ острова.	
1047	ЭСТРА-ЛИП-СЭРЕНЪ.	60 16	22 05	На O мысѣ острова.	
1048	СВАРСТЕНЪ.	60 14	22 27	На низменной скалѣ.	
1049	КАЛЬФ-ХОЛЬМЪ.	60 15	22 45	На NW мысѣ острова.	

№	Цвѣтъ знака.	Высота знака.	Горизонтъ въ миляхъ.	Время учрежденія.	Въ чемъ вѣдѣнъ.	П Р И М Ъ Ч А Н І Я.
		н. ур. м. отъ осн.				
1044	Бѣлый.	$\frac{13}{8}$	—	907	Д. М. Ф.	Деревянный, треугольный щитъ основаніемъ внизъ. } Створъ знаковъ, по R. NW—SO 29°, указываетъ фарватеръ между О вѣхою Скров- грундъ и островомъ Пруствикъ Кальвенъ.
1045	Бѣлый.	$\frac{18}{8}$	—	907	Д. М. Ф.	Деревянный, треугольный щитъ основаніемъ внизъ.
1046	Бѣлый.	$\frac{8}{6}$	3,3	890	Д. М. Ф.	Камни въ видѣ конуса; служить для указанія фарватера при плаваніи отъ Эрста-фіерда къ Паргаспорту.
1047	Бѣлый.	$\frac{13}{6}$	4,1	890	Д. М. Ф.	Камни въ видѣ конуса; служить для указанія фарватера при плаваніи изъ Эрста-фіерда въ Паргаспортъ.
1048	Нижняя часть бѣлая, а верхняя черная.	$\frac{15}{13}$	4,4	856 891	Д. М. Ф.	Четыреугольный бревенчатый срубъ съ шестомъ и доскою на вершинѣ; служить для судовъ, идущихъ отъ запада чрезъ Пемар-фіарденъ, а также для входа въ Сандѣ.
1049	Бѣлый; голикъ чер- ный.	$\frac{6}{—}$	—	904	Д. М. Ф.	Камни въ видѣ конуса, на вершинѣ шесть съ голикомъ раструбомъ внизъ; служить для указанія фарватера.


№	Названіе знака.	Широта N.	Долгота O.	Положеніе.	ВИДЪ ЗНАКА.
1050	КУУСИ.	60° 21'	22° 06'	На SW мысѣ острова.	
1051	БРУДГРУНДЪ.	60 20	22 10	На N берегу острова.	
1052	ВЕРЕНСЪ.	60 20	22 15	На S мысѣ острова Вервис- хольмъ.	
1053	ОТЛИЧИТЕЛЬ- НОЕ ПЯТНО НЕДЕРЪ-КИ- РЯЛА.	60 21	22 19	На горѣ, на W сторонѣ ост- рова.	
1054	ОТЛИЧИТЕЛЬ- НОЕ ПЯТНО ЮЛЛАСЪ.	60 22	22 20	На горѣ, на SW части ост- рова Куэтъ.	
Г о в в е р э — С т у р а .					
1055	МАЛЪТ- ХОЛЬМЪ.	60° 13'	22° 04'	На N сторонѣ острова.	
1056	ОДХОЛЬМЪ.	60 13	22 02	На S мысѣ острова.	
1057	ШИЛЬД- ХОЛЬМЪ.	60 14	22 00	На N сторонѣ O мыса острова.	
1058	СВАРТЭ (ВЕТЬЕНЪ).	60 14	21 57	На S сторонѣ W мыса острова.	

К. А.

№	Цвѣтъ знака.	Высота знака.	Горизонтъ въ миляхъ.	Время учрежденія.	Въ чьей вѣдѣніи.	П Р И М Ѣ Ч А Н І Я.
		н. ур. м. отъ осн.				
1050	Бѣлый.	$\frac{12}{6}$	4	900	Д. М. Ф.	Каждый изъ камней въ видѣ конуса. Служать для руководства при плаваніи по фарватеру отъ плеса Ерстанъ къ якорному мѣсту на плесѣ Каутвеси и далѣе къ лѣсопильному заводу Харваре.
1051	Бѣлый.	$\frac{11}{6}$	3,8	900	Д. М. Ф.	
1052	Бѣлый.	$\frac{12}{6}$	4	900	Д. М. Ф.	
1053	Бѣлое.	$\frac{15}{—}$	—	900	Д. М. Ф.	
1054	Бѣлое.	$\frac{20}{—}$	—	900	Д. М. Ф.	Оба пятна прямоугольниги; служатъ для той же цѣли, какъ и предыдущіе три знака.

у р а. К а а с л у о т о.

1055	Бѣлый.	$\frac{11}{10}$	—	903	Д. М. Ф.	Куча камней въ видѣ конуса съ округленной вершиной; служить для указанія входа на фарватеръ съ востока и оставляется къ S.
1056	Бѣлый.	$\frac{11}{7}$	—	903	Д. М. Ф.	Куча камней въ видѣ пирамиды. Оставляется къ N.
1057	Бѣлый.	$\frac{12}{7}$	—	903	Д. М. Ф.	Куча камней въ видѣ конуса съ округленной вершиной. Оставляется къ S.
1058	Бѣлый.	$\frac{23}{7}$	—	903	Д. М. Ф.	Куча камней въ видѣ конуса съ округленной вершиной. Оставляется къ N.

№	Названіе знака.	Широта N.	Долгота С.	Положеніе.	ВИДЪ ЗНАКА.
1059	РИЛУОТО.	60° 14'	21° 55'	На S мысѣ острова.	
1060	СТУРА КААС- ЛУОТО.	60 14	21 50	На N мысѣ скалы восточнѣе острова.	
Л ю м ъ — Б е р г —					
1061	ЛОЦМАНСКАЯ СТАНЦІЯ ЛЮМЪ.	60° 07'	21° 41'	На возвышен- номъ островѣ Чиллингхольмъ.	
1062	ОРРКЛУВЕЪ.	60 07	21 36	На небольшомъ голомъ островѣ	
1063	СКРЕКШЕРЪ.	60 06	21 23	Сѣверный на самомъ N голомъ островѣ группы острововъ.	
1064	СКРЕКШЕРЪ.	60 06	21 23	На NW око- нечности ост- ровка.	

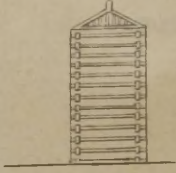




Б. А.

№	Цвѣтъ знака.	Высота знака	Горизонтъ въ миляхъ.	Время учрежденія.	Въ чемъ вѣдѣнн.	П Р И М Ъ Ч А Н І Я.
		н. ур. м. отъ осн.				
1059	Бѣлый.	$\frac{10}{9}$	—	903	Д. М. Ф.	Куча камней въ видѣ конуса съ округлен- ной вершиной. Оставляется къ N.
1060	Бѣлый.	$\frac{15}{6}$	—	903	Д. М. Ф.	Куча камней въ видѣ конуса съ округлен- ной вершиной; служитъ для указанія входа на фарватеръ съ запада, причемъ оставляется къ S.




Р. Г.

- Х а м н ъ — С о т т у н г а.

1061	Желтая.	—	—	$\frac{859}{874}$	Д. М. Ф.	Лоцманская станція помѣщается въ одно- этажномъ съ башнею домѣ. Лоцмана провожаютъ суда въ Утѣ, въ море, Юнгфрузундъ, Гульдкرونъ, Або, Руотсалайсъ, Люпертѣ, Бергхамнъ и Соттунга.
1062	Бѣлый.	$\frac{56}{19}$	8,6	856	Д. М. Ф.	Камни въ видѣ конуса; указываетъ входъ съ запада въ проливъ Корпострѣмъ и оста- вляется къ S.
1063	Бѣлый.	$\frac{14}{9}$	4,2	856	Д. М. Ф.	Такой же, какъ и предыдущій; служитъ для указанія фарватера, идущаго въ группѣ острововъ Скрекшеръ по южную сторону знака.
1064	Бѣлый.	$\frac{45}{26}$	7,7	856	Д. М. Ф.	Сквозной конусъ; служитъ для указанія шхернаго фарватера между Корпострѣмомъ и Соттунга.

№	Названіе знака.	Широта N.	Долгота O.	Положеніе.	ВИДЪ ЗНАКА.
1065	БРЕДШЕРЪ или БЪРКЭХУ- ВУДЪ.	60° 06'	21° 19'	На NW сто- ронѣ острова.	
1066	КИТУСЪ.	60 11	21 26	Эврэ.	
1067				На мысѣ.	
1068	ЛОЦМАНСКАЯ СТАЦІЯ БЕРГХАМНЪ.	60 09	21 20	На островѣ Рудшеръ.	
1069	РЕШЕРЪ.	60 07	21 19	На NW скалѣ.	
1070	ВЛОШЕРЪ.	60 07	21 14	На скалѣ Свар- та-хунденъ, са- мой S изъ груп- пы острововъ.	


№	Цвѣтъ знака.	Высота знака. <small>н. ур. м. отъ осн.</small>	Горизонтъ въ миляхъ.	Время учрежденія.	Въ чьемъ вѣдѣніи.	П Р И М ъ Ч А Н І Я.
1065	Красный.	56 20	8,6	857	Д. М. Ф.	Бревенчатый срубъ съ досчатою крышею. Служить для плаванія шхернымъ фарватеромъ изъ Корпострѣма, чрезъ Шифтетъ, до Соттунга.
1066	Бѣлый.	16 5	—	907	Д. М. Ф.	Деревянный, треугольный щитъ вершиной вверхъ. } Створъ знаковъ, по R. NW—SO 48°, указываетъ фарватеръ отъ W мыса острова Сандшеръ къ паровой пристани.
1067	Бѣлый.	12 7	—	907	Д. М. Ф.	Деревянный, треугольный щитъ вершиной вверхъ.
1068	Домъ и крыша бѣлые съ зелеными углами.	45 20	—	857 896	Д. М. Ф.	Лоцманская станція помѣщается въ одноэтажномъ съ сигнальной мачтой домѣ; лоцмана проводятъ суда въ Або, Соттунгу, Люмъ и Нодендаль.
1069	Не окрашенъ.	30 12	6,2	856	Д. М. Ф.	Камни въ видѣ усѣченного конуса; служатъ для указанія фарватера, чрезъ Шифтетъ, между станціями Бергхамнъ и Соттунга.
1070	Красный.	34 23	6,7	857 884	Д. М. Ф.	Каменная правильная четырехугольная усѣченная пирамида; служитъ для плаванія шхернымъ фарватеромъ чрезъ Шифтетъ, между лоцманскими станціями Бергхамнъ и Соттунга.

№	Названіе знака.	Широта N.	Долгота O.	Положеніе.	ВИДЪ ЗНАКА.
1071	БАШНЯ БОГШЕРЬ.	60° 05'	20° 56'	На островѣ.	
Бергхамнъ—Согтунга					
1072	РУВШЕРЬ (РУДШЕРЬ).	60° 09'	21° 20'	На W обрывѣ острова.	
1073	РЕСТХОЛЬМЪ.	60 09	21 19	На S обрывѣ острова.	
1074	ХАМН- ХОЛЬМЪ.	60 09	21 19	Юго-восточный на SO сторонѣ острова.	
1075				Юго-западный на SW сторонѣ острова.	
1076	РЮСКУВЪ.	60 09	21 18	На S сторонѣ острова.	







№	Цвѣтъ знака.	Высота	Горизонтъ въ миллѣхъ.	Время учрежденія.	Въ чемъ вѣдѣнн.	П Р И М Ъ Ч А Н І Я.
		знака. н. ур. м. отъ осн.				
1071	О и W сто- роны чер- ныя, а N S и крыша красныя.	52 32	8,3	819 899	Д. М. Ф.	Четырехсторонняя, обшита досками, съ остроконечной крышей. Имѣеть съ S и O сторонъ по одному окну, а съ W стороны — дверь; кромѣ того имѣется дымовая труба изъ кирпича съ трубчатымъ продолженіемъ изъ желѣза; служитъ хорошимъ опознательнымъ пунктомъ для судовъ, плавающихъ чрезъ Шифтетъ, Корпострѣмъ и Соттунга.

Ю н г ф р у ш е р ь .

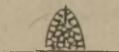



1072	Бѣлый.	35 3	6,8	856	Д. М. Ф.	Камни въ видѣ усѣченного конуса.
1073	Бѣлый.	50 5	8,1	856	Д. М. Ф.	Камни въ видѣ конуса, служитъ вмѣстѣ съ предыдущимъ знакомъ для руководства при проходѣ между островами Рувшеръ и Рестъ въ группѣ Бергхамнъ.
1074	Бѣлый.	36 3	6,9	856	Д. М. Ф.	Камни въ видѣ конуса; служитъ для прохода между островами Хамнхольмъ и Рестъ.
1075	Бѣлый.	36 2	6,9	856	Д. М. Ф.	Камни въ видѣ усѣченного конуса; служитъ для руководства при входѣ въ гавань Бергхамнъ.
1076	Бѣлый.	64 6	9,2	856	Д. М. Ф.	Камни въ видѣ усѣченного конуса; служитъ для руководства при плаваніи къ Юнгфрушеру и обратно, а также для входа въ гавань Бергхамнъ.

№	Названіе знака.	Широта N.	Долгота O.	Положеніе.	ВИДЪ ЗНАКА.
1077	ЛОНГХОЛЬМЪ.	60° 09'	21° 14'	На SO сторонѣ скалистаго острова.	
1078	МЕЛЛАН- БАЛКЕНЪ.	60 09	21 12	На S сторонѣ скалы.	
1079	ЛИЛЪ-КРЭ- МАШЕРЪ.	60 09	21 10	На небольшой скалѣ.	
1080	СТУРЪ-КРЭ- МАШЕРЪ.	60 09	21 09	На NO сторонѣ острова.	
1081	ТРЕКАНТЕНЪ.	60 09	21 04	На скалѣ.	
1082	ЮНГФРУ- ШЕРЪ.	60 09	21 04	На NW при- крутости остро- ва Хамнхольмъ.	
1083	ЧЕПМАНС- КУБЕЪ.	60 06	20 50	На W мысѣ скалы.	

№	Цвѣтъ знака.	Высота	Горизонтъ въ миляхъ.	Время учрежденія.	Въ чьемъ вѣдѣніи.	П Р И М Ѣ Ч А Н І Я.
		знака. н. ур. м. отъ осн.				
1077	Бѣлый.	$\frac{47}{4}$	7,9	856	Д. М. Ф.	Такой же, какъ и предыдущій; служить для той же цѣли.
1078	Бѣлый.	$\frac{19}{4}$	5	856	Д. М. Ф.	Такой же, какъ и предыдущій; служить для той же цѣли.
1079	Бѣлый.	$\frac{26}{4}$	5,9	856	Д. М. Ф.	Такой же, какъ и предыдущій; служить для руководства при плаваніи въ проливѣ между островами группы Юнгфрушерь.
1080	Бѣлый.	$\frac{61}{5}$	9	856	Д. М. Ф.	Такой же, какъ и предыдущій; служить для той же цѣли.
1081	Бѣлый.	$\frac{22}{5}$	5,4	856	Д. М. Ф.	Такой же, какъ и предыдущій; служить для обозначенія фарватера, идущаго черезъ узкій проходъ изъ Юнгфрушера.
1082	Бѣлый.	$\frac{31}{6}$	6,4	856	Д. М. Ф.	Камни въ видѣ усѣченного конуса, съ шестомъ наверху; служить для входа въ группу острововъ Юнгфрушерь, а также для руководства при плаваніи отъ Юнгфрушера, черезъ Шифтетъ, идя отъ W.
1083	Бѣлый.	$\frac{30}{17}$	—	—	Д. М. Ф.	Камни въ видѣ усѣченной пирамиды; служить для руководства при плаваніи отъ Юнгфрушера въ Соттунга.

№	Названіе знака.	Широта N.	Долгота O.	Положеніе.	ВИДЪ ЗНАКА.
1084	селэ.	60° 05'	20° 45'	На O сторонѣ острова.	
1085	ЛОЦМАНСКАЯ СТАНЦІЯ СОТТУНГА.	60 05	20 45	На возвышенности острова Селэ-эпри внутреннемъ фарватерѣ въ Дег-рю.	
1086	ЧУР- ГРУНДСЪ.	60 07	20 42	Недра. На S мысѣ острова.	
1087				Эвра. На N мысѣ острова.	
1088	КУБЕРГЕТЪ.	60 07	20 41	Недра. На мысѣ.	
1089				Эвра. На мысѣ.	

№	Цвѣтъ знака.	Высота знака.		Горизонтъ въ миляхъ.	Время учрежденія.	Въ чьѣмъ вѣдѣніи.	П Р И М Ъ Ч А Н І Я.
		н. ур. м.	отъ осн.				
1084	Бѣлый.	65	12	—	856	Д. М. Ф.	Такой же, какъ и предыдущій; служить для руководства при плаваніи къ сѣверу и обозначаетъ входъ въ узкій проливъ Селсъ-э-зундъ, идущій мимо лодманской станіи Соттунга.
1085	Бѣлая съ зелеными углами.	80	15	—	858	Д. М. Ф.	Лодманская станція помѣщается въ одноэтажномъ съ сигнальной мачтой зданіи. Лодмана проводятъ суда въ Дегербю, Черкаръ, Масхага, Кастельхольмъ, Бомарзундъ, Люмъ и Бергхамнъ.
1086	Бѣлый.	18	15	—	908	Д. М. Ф.	Шесть съ доской въ видѣ треугольника, основаніемъ внизъ. } Створъ знаковъ по R. NW—SO 7° ведетъ } безопасно мимо W вѣхи Хамнэрень и O } вѣхи Юнгъ.
1087	Бѣлый.	22	17	—	908	Д. М. Ф.	Шесть съ доской въ видѣ треугольника основаніемъ вверхъ.
1088	Бѣлый.	20	14	—	908	Д. М. Ф.	Шесть съ доской въ видѣ треугольника основаніемъ внизъ. } Створъ знаковъ по R. NW—SO 64° ве- } детъ безопасно мимо W вѣхи Хамнѣ и N } вѣха Кубергъ.
1089	Бѣлый.	27	12	—	908	Д. М. Ф.	Шесть съ доской въ видѣ треугольника основаніемъ вверхъ.

№	Названіе знака.	Широта N.	Долгота O.	Положеніе.	ВИДЪ ЗНАКА.
Л Ю М Ъ (К О Р П О)					
1090	ЛАСТГРУНДЪ.	60° 05'	21° 37'	На голой ска- лѣ.	
1091	ВАРГШЕРЪ.	60 04	21 40	На голой ска- лѣ.	
1092	ЛИЛЛА БЕР- ШЕРЪ.	60 02	21 38	На О мысѣ острова.	
1093	ШЕЛЬСТЕНЪ.	60 02	21 38	На надводной скалѣ.	
1094	РИММШЕРЪ.	60 02	21 38	На SW ост- ровкѣ группы острововъ.	



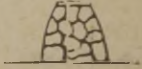

К. А.

№	Цвѣтъ знака.	Высота знака.	Горизонтъ въ миляхъ.	Время учрежденія.	Въ чьѣмъ вѣдѣніи.	П Р И М Ъ Ч А Н І Я .
		в. ур. м. отъ осн.				




Р. П.

У т э .

1090	Бѣлый.	$\frac{22}{6}$	5,3	880	Д. М. Ф.	Камни въ видѣ конуса съ шестомъ на вершинѣ; служитъ для означенія мѣста, гдѣ Утэ—Корпострэмскій фарватеръ отъ Варгшера проходитъ южнѣ Корполандета. При плаваніи знакъ долженъ быть оставляемъ къ S.
1091	Бѣлый.	$\frac{31}{6}$	6,4	880	Д. М. Ф.	Камни имѣютъ видъ конуса; служитъ для означенія мѣста, гдѣ Утэ-Корпострэмскій фарватеръ проходитъ южнѣ Корполандета. При плаваніи знакъ долженъ быть оставляемъ къ S.
1092	Бѣлый.	$\frac{37}{6}$	7	856	Д. М. Ф.	Камни въ видѣ конуса, съ небольшимъ шестомъ на вершинѣ. Вмѣстѣ съ знакомъ Риммшеръ служитъ для обозначенія фарватера, идущаго по восточную сторону о-ва Лилла Бершеръ.
1093	Щ и т ь красный остальные части чер- ные.	$\frac{31}{30}$	6,4	893	Д. М. Ф.	Два рельса укрѣпленные на скалѣ и поддерживаемые штагами; на вершинѣ рельсовъ деревянный шестъ съ треугольнымъ щитомъ вершиною вверхъ; служитъ для обозначенія надводной скалы и оставляется къ востоку.
1094	Не окра- шенъ.	$\frac{68}{31}$	9,4	856	Д. М. Ф.	Коническій, изъ шестовъ, съ горизонтальною бочкою; служитъ для означенія фарватера, ведущаго отъ лоцм. станціи Люмъ къ маяку Утэ, мимо группы острововъ Риммшеръ.



№	Названіе знака.	Широта N.	Долгота O.	Положеніе.	ВИДЪ ЗНАКА.
1095	ИНГОЛЬ- ШЕРЪ.	59° 58'	21° 34'	На скалѣ.	
1096	СВЯКУВЪ.	59 56	21 30	На W воз- вышенности ост- рова.	
1097	ВИДШЕРЪ.	59 54	21 28	Въ Абоскихъ шхерахъ, на SW оконечности острова.	
1098	ЭСТРА-ЭГЛОН- ШЕРЕТЪ.	59 50	21 23	На O оконеч- ности островка.	
1099	ГРОХАРАРЪ (СТУРА ГРО- ХАРУ).	59 49	21 23	На срединѣ самаго большаго островка.	
1100	ГРОХАРАРЪ (ЛИЛА ГРО- ХАРУ).	59 49	21 23	На O скалѣ группы остро- вовъ.	

№	Цвѣтъ знака.	Высота знака.	Горизонтъ въ мильхъ.	Время учрежденія.	Въ чемъ вѣдѣнъ.	ПРИМѢЧАНІЯ.
		н ур. м. отъ осн.				
1095	Красный.	$\frac{44}{19}$	7,6	856	Д. М. Ф.	Бревенчатый срубъ съ остроконечною крышею и шестомъ; служить для означенія фарватера, ведущаго отъ лоцм. станціи Люмъ къ маяку Утэ, мимо шхерь Аспэ.
1096	Бѣлый.	$\frac{56}{4}$	8,5	856	Д. М. Ф.	Камни въ видѣ конуса; служить для обозначенія острова, который можно обходить по обѣ стороны.
1097	Не окра- шенъ.	$\frac{68}{21}$	9,4	865	Д. М. Ф.	Четырехсторонняя, каменная пирамида съ шестомъ и двумя голиками; служить при плаваніи между Утэ и Люмомъ.
1098	Бѣлый.	$\frac{30}{8}$	6,3	881	Д. М. Ф.	Камни, въ видѣ усѣченного конуса; служить для означенія западнаго фарватера, идущаго отъ сѣверо-востока въ Утэ.
1099	Бѣлый.	$\frac{46}{5}$	7,8	856	Д. М. Ф.	Камни въ видѣ усѣченного конуса, съ небольшимъ шестомъ на вершинѣ. Въмѣстѣ съ слѣдующимъ знакомъ, тоже Грохарарь, обозначаетъ проходъ между скалами.
1100	Красный.	$\frac{41}{15}$	7,3	856	Д. М. Ф.	Бревенчатый срубъ съ остроконечною крышею, на которой поставлена квадратная деревянная рама, обращенная однимъ угломъ къверху; служить для судовъ, идущихъ отъ маяка Утэ шхернымъ фарватеромъ, руководствомъ при плаваніи между группою острововъ Грохарарь.

№	Названіе знака.	Широта N.	Долгота O.	Положеніе.	ВИДЪ ЗНАКА.
1101	КУММЕЛЬ- КЛЭПЕНЪ.	59° 50'	21° 23'	На скалѣ.	
1102	УРМШЕРЪ.	59 47	21 22	На W мысѣ голаго острова.	
1103	БОКЛАНДЕТЪ- ВЕСТРА-УДЪ.	59 47	21 22	На W мысѣ острова.	
1104	ФИННШЕРЪ.	59 47	21 22	На срединѣ ос- трова.	
1105	ЛОЦМАНСКАЯ СТАНЦІЯ УТЪ.	59 47	21 22	На высокой горѣ къ W отъ маяка.	
1106	КАРЛЬШЕРЪ.	59 48	20 58	На островѣ.	
1107	ЧИКАРСЭРНЪ.	59 46	21 01	На островѣ.	

А К А

№	Цвѣтъ знака.	Высота знака.	Горизонтъ въ миллахъ.	Время учрежденія.	Въ чемъ вѣдѣній.	П Р И М Ъ Ч А Н І Я.
		н. ур. м. отъ осн.				
1101	Бѣлый.	$\frac{17}{4}$	4,7	856	Д. М. Ф.	Камни въ видѣ усѣченного конуса; указываетъ фарватеръ между скалами Грохараръ.
1102	Бѣлый.	$\frac{60}{9}$	8,8	856	Д. М. Ф.	Жерди поставленныя въ видѣ конуса; пространство внутри заполнено землею; на вершинѣ конуса утверждена бочка.
1103	Бѣлый.	$\frac{49}{3}$	7,9	856	Д. М. Ф.	Камни въ видѣ усѣченного конуса; служить для обозначенія входа въ гавань Утѣ.
1104	Бѣлый.	$\frac{28}{5}$	6	856	Д. М. Ф.	Такой же, какъ и предыдущій; служить для обозначенія входа отъ W въ гавань Утѣ.
1105	Желтая.	$\frac{60}{20}$	8,9	893	Д. М. Ф.	Бревенчатый домикъ съ асфальтовой крышей.
1106	Черно-бѣ- лый.	$\frac{32}{24}$	6,5	899	Д. М. Ф.	Пирамида изъ трехъ деревянныхъ брусевъ обшита досками.
1107	Черно-бѣ- лый.	$\frac{38}{24}$	7,1	899	Д. М. Ф.	Такой же, какъ и предыдущій.


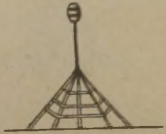


№	Названіе знака.	Широта N:	Долгота O.	Положеніе.	ВИДЪ ЗНАКА.
Л ю м ъ (К о р п о)					
1108	ВЕЛЛХОЛЬМЪ.	60° 07'	21° 47'	На SO мысѣ острова.	
1109	РОККЕЛЬ- ХОЛЬМЪ.	60 06	21 54	На NO мысѣ островка.	
1110	БЮШЕРЪ.	60 05	21 58	Сѣверозапад- ный на NW сто- ронѣ острова.	
1111		60 05	21 59	Сѣверовосто- чной на NO сто- ронѣ острова.	
1112		знакъ ГРОХАРУ. (ГРОШЕРЪ).	60 06	21 57	Нанебольшомъ скалистомъ ост- ровкѣ.
1113	СПОРХАРУ.	60 05	22 04	На N оконеч- ности неболь- шого, возвышен- наго островка.	

Б. А.

№	Цвѣтъ знака.	Высота знака. <small>н. ур. м отъ осн.</small>	Горизонтъ въ миляхъ.	Время устройства.	Въ чемъ вѣдѣни.	П Р И М Ъ Ч А Н І Я.
---	-----------------	----------------------------------------------------------	-------------------------	----------------------	--------------------	----------------------

Р П О Ю Н Г Ф Р У З У Н Д Ъ.

1108	Бѣлый, шесть и голикъ красные.	28 6	6	890	Д. М. Ф.	Камни въ видѣ усѣченного конуса, съ шестомъ и голикомъ раструбомъ вверхъ, служить для обозначенія пролива Белхолмъ-зундъ.
1109	Бѣлый.	18 7	4,8	883	Д. М. Ф.	Камни въ видѣ конуса; служить для указанія фарватера отъ Люмад о Гульдкроны.
1110	Бѣлый.	15 8	4,4	867	Д. М. Ф.	Такой же, какъ и предыдущій; служить для указанія фарватера между южной оконечностью о-ва Браншеръ и о-мъ Бюшеръ.
1111	Бѣлый.	33 6	6,6	867	Д. М. Ф.	Такой же, какъ и предыдущій; служить для той же цѣли.
1112	Бѣлый.	25 8	5,7	867	Д. М. Ф.	Такой же, какъ и предыдущій. Мѣсто знака указываетъ развѣтвленіе фарватера по N и S стороны о-ва Браншеръ. Идя сѣвернымъ фарватеромъ, правятъ по R.— W, а южнымъ — правятъ на знакъ Бюшеръ.
1113	Бѣлый.	44 8	7,6	867	Д. М. Ф.	Такой же, какъ и предыдущій; указываетъ фарватеръ, идущій по N сторону этого острова на Гульдкرونу. На этомъ островкѣ есть двѣ неокрашенныя каменные кучи.

№	Названіе знака.	Широта N.	Долгота O.	Положеніе.	ВИДЪ ЗНАКА.
1114	КАРАУЛЬНЫЙ ДОМЪ ГУЛЬД- КРОНА.	60° 05'	22° 05'	На O оконеч- ности островка.	
1115	ЧЕПМАНС- ШЕРЬ.	60 05	22 06	На скалѣ.	
1116	СКУСУЛАНЪ.	60 04	22 07	На островѣ.	
1117	СПЕЛЬХАРУ.	60 04	22 08	На островкѣ.	

№	Цвѣтъ знака.	Высота знака.	Горизонтъ въ миляхъ.	Время учрежденія.	Въ чьемъ гѣдѣнн.	П Р И М Ъ Ч А Н І Я.
		н. ур. м отъ осн.				
1114	Желтая.	$\frac{78}{15}$	10	887	Д. М. Ф.	<p>Лоцманская станція помѣщающаяся въ одноэтажномъ, деревянномъ домѣ. Лоцмана провожаютъ суда въ Корпострѣмъ, Юнгфрузундъ и Паргапортъ.</p> <p>Служитъ опознательнымъ пунктомъ для судовъ, идущихъ по фарватеру отъ Гульдкрона-фіерда, мимо островка Гульдкрона, къ станціи Люмъ.</p>
1115	Бѣлый.	$\frac{46}{12}$	7,8	856	Д. М. Ф.	<p>Шесть съ подпорами и съ бочкою на вершинѣ; служитъ для плаванія чрезъ Гульдкронскій плѣсъ и для входа въ Гульдкронскую гавань.</p>
1116	Бѣлый.	$\frac{21}{7}$	5,3	856 880	Д. М. Ф.	<p>Бревенчатый непокрытый срубъ; служитъ при плаваніи по шхерному фарватеру между Юнгфрузундомъ и Гульдкровою.</p>
1117	N, O и W стороны на $\frac{2}{3}$ вышины знака свер- ху черныя н и ж н я я треть бѣлая и S сторо- на красная.	$\frac{40}{15}$	7,3	856 880	Д. М. Ф.	<p>Четырехсторонняя усѣченная пирамида съ крышею и шестомъ на вершинѣ, на которомъ досчатый щитъ, обращенный по направленію фарватера; служитъ для той же цѣли, какъ и предыдущій знакъ.</p>

№	Названіе знака.	Широта N.	Долгота O.	Положеніе.	ВИДЪ ЗНАКА.
Х е г л а н д ъ					
1118	ВИТХАРУ НОРРА.	60° 07'	22 14	На N сторонѣ острова.	
1119	ПЯТНА ВИТ- ХАРУ.	60 06	22 14	Эвре на сре- динѣ острова.	
1120		60 06	22 14	Недре на W берегу острова.	
1121	ПЯТНО НОРР- ЛАНДЕТЬ. (створное).	60 06	22 12	На срединѣ острова.	
1122	ПЯТНО ТРОЛЬ- ХОЛЬМЪ (створное).	60 08	22 11	На W мысѣ острова.	
1123	ДЭВИКСУДЪ.	60 09	22 08	На мысѣ ост- рова Пенсаръ.	
1124	ПЯТНА ХАЛЛОН- ХОЛЬМСЪ.	60 10	22 08	Недре на S мысѣ острова.	
1125		60 10	22 08	Эвре на O бе- регу острова.	

А К А.

Н Д :




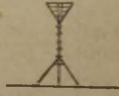
№	Цвѣтъ знака.	Высота знака.	Горизонтъ въ милехъ.	Время уцрежденія.	Въ цѣль вѣдѣнн.	П Р И М Ъ Ч А Н І Я.
		н. ур. м. отъ осн.				

С в а р т х о л ь м ъ.



1118	Бѣлый.	$\frac{38}{6}$	—	906	Д. М. Ф.	Камни въ видѣ конуса; служить для указанія фарватера.
1119	Бѣлое.	$\frac{35}{—}$	—	906	Д. М. Ф.	<p>Прямоугольное пятно.</p> <p>Створъ пятекъ по R. NW—SO 73° ведетъ между вѣхами Трольхольмсъ южной и Кнаппель-э восточной.</p>
1120	Бѣлое.	$\frac{16}{—}$	—	906	Д. М. Ф.	Прямоугольное пятно.
1121	Бѣлое.	$\frac{32}{—}$	—	906	Д. М. Ф.	<p>Прямоугольное пятно.</p> <p>Створъ пятенъ по R. NW—SO 39° ведетъ мимо западной вѣхи Одшеръ и восточной Утгрюннанъ.</p>
1122	Бѣлое.	$\frac{12}{—}$	—	906	Д. М. Ф.	Прямоугольное пятно.
1123	Бѣлый.	$\frac{18}{9}$	—	906	Д. М. Ф.	Камни въ видѣ конуса; служить для указанія фарватера.
1124	Бѣлое.	$\frac{9}{—}$	—	906	Д. М. Ф.	<p>Прямоугольное пятно.</p> <p>Створъ пятенъ по R. NW—SO 4° 30' ведетъ безопасно между островомъ Пенсаръ и восточною вѣхой Утгрюннанъ.</p>
1125	Бѣлое.	$\frac{16}{—}$	—	906	Д. М. Ф.	Прямоугольное пятно.

№	Названіе знака.	Широта N.	Долгота O.	Положеніе.	ВИДЪ ЗНАКА.
1126	Халлон- хольмсъ норра.	60° 10'	22° 08'	На N мысѣ острова.	
1127	пятно ведер- хольмсъ. (Створное).	60 10	22 08	На скалѣ Мел- лерста Ведер- хольмсъ.	
1128	санд-э. (Створный).	60 11	22 08	На S берегу острова.	
1129	Хальс- хольмсъ.	60 10	22 09	Недра на N берегу острова.	
1130		60 10	22 09	Эвра на N бе- регу острова.	
1131	пятно линхольмсъ. (Створное).	60 11	22 10	Недра на W берегу острова Стура Лин- хольмсъ.	
1132	линхольмсъ. (Створный).	60 11	22 10	Эвра на O мысѣ острова Стура Линхольмсъ	
1133	линхольмсъ норра.	60 11	22 10	На NW мысѣ острова Стура Линхольмсъ.	

№	Цвѣтъ знака.	Высота знака. в. ур. м. отъ осн.	Горизонтъ въ миляхъ.	Время учрежденія.	Въ чемъ вѣднѣ.	П Р И М Ъ Ч А Н І Я.
1126	Бѣлый, голикъ чер- ный.	26 — 9	—	906	Д. М. Ф.	Камни въ видѣ конуса, на вершинѣ кото- раго вѣха съ голикомъ раструбомъ внизъ; служить для указанія фарватера.
1127	Бѣлое.	6 —	—	906	Д. М. Ф.	Прямоугольное пятно. } Створъ знаковъ по R. NW—SO 16° ве- детъ безопасно между островами Халлон- хольмъ и Пенсаръ по фарватеру.
1128	Бѣлый.	16 — 8	—	906	Д. М. Ф.	Треугольный деревянный щитъ основа- ніемъ вверхъ.
1129	Бѣлый.	12 — 8	—	906	Д. М. Ф.	Треугольный деревянный щитъ основа- ніемъ внизъ. } Створъ знаковъ по R. NO—SW 14° ве- детъ между вѣхами западною Брѣндхольмъ и восточною Берхольмъ.
1130	Бѣлый.	12 — 8	—	906	Д. М. Ф.	Треугольный деревянный щитъ основа- ніемъ внизъ.
1131	Бѣлое.	15 —	—	906	Д. М. Ф.	Треугольное пятно. } Створъ знаковъ по R. NO—SW 50° ве- детъ между сѣверной вѣхой Редгрундъ и островомъ Халлонхольмъ.
1132	Бѣлый.	24 — 7	—	906	Д. М. Ф.	Треугольный щитъ основаніемъ внизъ.
1133	Бѣлый, голики чер- ные.	28 — 7	—	906	Д. М. Ф.	Камни въ видѣ конуса, на вершинѣ вѣха съ двумя голиками раструбами вмѣстѣ; слу- жить для указанія фарватера.

№	Названіе знака.	Широта N.	Долгота O.	Положеніе.	ВИДЪ ЗНАКА.
1134	ЭКХОЛЬМСЪ ЭРЕНЪ. (Створный).	60° 11'	22° 10'	На W мысѣ скалы.	
1135	СВАРТ- ХОЛЬМСЪ ЭРЕНЪ. (Створный).	60 11	22 10	На NW берегу скалы.	
Бергхамнъ АБО.					
1136	ГРОШЕРЪ.	60 13	21 41	На S сторонѣ острова.	
1137	НОРРА- КУММЕЛЬ- ГРУНДЪ.	60 14	21 49	На S мысѣ острова.	
1138	ПУРХА.	60 16	21 56	У огня Пурхакольменъ, на островѣ.	
1139	ПИТКЕНЕМИ.	60 17	21 57	У огня на мысѣ.	
1140	ЛОЦМАНСКАЯ КАРАУЛЬНЯ АБО.	60 26	22 12	На S сторонѣ острова Бэкхольмъ.	

№	Цвѣтъ знака.	Высота	Горизонтъ въ миляхъ.	Время учрежденія.	Въ чемъ вѣдѣнъ.	П Р И М Ъ Ч А Н І Я .
		знака. н. ур. и отъ осн.				
1134	Бѣлый.	$\frac{11}{7}$	—	906	Д. М. Ф.	Треугольный деревянный щитъ основаніемъ внизъ. } Створъ знаковъ по R. NO—SW 30° 31' ведеть черезъ проливъ между Стура и Лилла Линкольмъ.
1135	Бѣлый.	$\frac{16}{7}$	—	906	Д. М. Ф.	Треугольный деревянный щитъ основаніемъ внизъ.
Х а м н ь А б о .						
1136	Бѣлый.	$\frac{12}{8}$	3,9	890	Д. М. Ф.	Камни въ видѣ конуса; служить для ука- занія фарватера, оставляется къ N.
1137	Бѣлый.	$\frac{8}{6}$	3,2	890	Д. М. Ф.	Камни, въ видѣ усѣченного конуса; слу- жить для указанія фарватера и оставляется къ N.
1138	Верхняя треть чер- ная, а ос- тальная часть не окрашена.	$\frac{88}{49}$	7,5	905	Д. М. Ф.	Шесть съ подпорами, на вершинѣ треуголь- ный щитъ основаніемъ вверхъ. } Створъ знаковъ служить для указанія фарватера днемъ.
1139	Верхняя треть чер- ная, а ос- тальная часть не окрашена.	$\frac{136}{48}$	11	905	Д. М. Ф.	Шесть съ подпорами, на вершинѣ треуголь- ный щитъ основаніемъ внизъ.
1140	Желтая.	—	—	876 905	Д. М. Ф.	Одноэтажное зданіе съ флагштокомъ. Лоцмана проводятъ суда въ Або, Ноден- даль, Руотсалайсъ, Бергхамнъ, Корпо, Люмъ, Паргаспортъ и Юнгфрузундъ.



№	Название знака.	Широта N.	Долгота O.	Положение.	ВИДЪ ЗНАКА.
1141	СИГНАЛЬ ДЛЯ ПО- КАЗАНІЯ ВРЕМЕНИ ВЪ Г. АБО.	60° 27'	22° 17'	На зданіи быв- шей Обсервато- рии, нынѣ Нави- гаціонной шко- лы.	
1142	А Б О. МѢРНАЯ ЛИНІЯ У Г. АБО.	60 23	22 06	N створъ на скальномъ ост- ровкѣ Ренэ- грудъ (Нут- грудъ.	
1143		60 18	22 00	S створъ на NO берегу ост- рова Крамп- хольмъ.	
К р а м п х о л ь м ъ					
1144	КРАМП- ХОЛЬМЪ.	60 17	21 58	На SW мысѣ острова.	
1145	ПИТКЭНИЕМИ.	60 17	21 58	На мысѣ.	

А Б А

№	Цвѣтъ знака.	Высота знака.	Горизонтъ въ миляхъ.	Время учрежденія.	Въ чемъ видныи.	П Р И М Ъ Ч А Н І Я.
		н. ур. м. отъ осн.				
1141	—	$\frac{378}{75}$	—	866	Навигаціонной школы.	Въ г. Або, каждый понедѣльникъ, за пять минутъ до средняго полдня, поднимается на мачтѣ зданія бывшей Обсерваторіи (нынѣ Навигаціонной школы) черный шаръ (діаметромъ 6,3 фута), который падаетъ ровно въ полдень средняго времени г. Або, соответствующій 22 ч. 30 м. 53,7 с. средняго времени въ Гринвичѣ.
1142	Бѣлые.	—	—	896	Судо-строительнаго завода в. Крейтона и К ^о .	Построены изъ шестовъ; разстояніе между знаками N створа 96 футъ, а между знаками S створа 1262 фута. Оба створа параллельны между собою. Около каждаго изъ знаковъ въ скалѣ сдѣлана высѣчка, окрашенная вокругъ свѣтлой краской. Направленіе мѣрной линіи по компасу NO—SW 30° 30'.
1143	Бѣлые.	—	—	896		

О Л Ы Н а г у — К о р п о .

1144	Бѣлый.	$\frac{9}{5}$	—	904	Д. М. Ф.	Куча камней въ видѣ усѣченного конуса; служить для указанія южнаго входа въ проливъ Крампхольмезундъ и оставляется къ О.
1145	Бѣлый.	$\frac{14}{6}$	—	904	Д. М. Ф.	Такой же, какъ и предыдущій; служить для указанія фарватера отъ острова Нагу до острова Римито и оставляется къ W.

№	Названіе знака.	Широта N.	Долгота O.	Положеніе.	ВИДЪ ЗНАКА.
1146	ТРЭСК-ХОЛЬМС-ГРУНДЪ.	60° 15'	21° 57'	На небольшой скалѣ къ О отъ островка Трѣск-хольмъ.	
1147	СИПКАКАРИ.	60 14	21 57	На W берегу островка.	
1148	КОЛЬКАНЪ.	60 14	21 57	На S берегу острова.	
1149	КАЙПАЛУОТО.	60 13	21 55	На NW мысѣ острова.	
1150	АПГРУНДСЪ.	60 13	21 54	Эстра на O берегу скалы Ап-грундъ.	
1151				Вестра на W берегу скалы Ап-грундъ.	
1152	МАЙЛУОТЬ.	60 13	21 53	На NO мысѣ островка.	
1153	МУСТЛУОТО.	60 13	21 50	На N берегу островка.	

Б. А.	№	Цвѣтъ знака.	Высота знака. я ур. м. отъ осн.	Горизонтъ въ миляхъ.	Время учрежденія.	Въ чемъ вѣдѣнн.	П Р И М Ъ Ч А Н І Я.
	1146	Щитъ бѣ- лый.	$\frac{14}{12}$	—	904	Д. М. Ф.	Желѣзный щитъ съ треугольнымъ щитомъ основаніемъ внизъ; служить для указанія фарватера между островами Римито и Нагу и оставляется къ W.
	1147	Бѣлый.	$\frac{20}{6}$	—	904	Д. М. Ф.	Куча камней въ видѣ усѣченного конуса; служить для указанія фарватера и оставляется къ О и N.
	1148	Бѣлый.	$\frac{12}{7}$	—	904	Д. М. Ф.	Такой же, какъ и предыдущій оставляется къ N.
	1149	Бѣлый.	$\frac{19}{5}$	—	904	Д. М. Ф.	Такой же, какъ и предыдущій; служить для указанія фарватера при входѣ къ селенію Нагу и оставляется къ SO.
	1150	Бѣлый.	$\frac{9}{8}$	—	904	Д. М. Ф.	Такой же, какъ и предыдущій; служить для указанія фарватера къ селенію Нагу и оставляется къ W.
	1151	Бѣлый.	$\frac{12}{6}$	—	904	Д. М. Ф.	Куча камней въ видѣ усѣченного конуса; служить для указанія фарватера къ селенію Нагу и оставляется къ О.
	1152	Бѣлый.	$\frac{22}{6}$	—	904	Д. М. Ф.	Такой же, какъ и предыдущій и служить для той же цѣли; оставляется къ SW.
	1153	Бѣлый.	$\frac{26}{6}$		904	Д. М. Ф.	Куча камней въ видѣ усѣченного конуса; оставляется къ S.

№	Названіе знака.	Широта N.	Долгота С.	Положеніе.	ВИДЪ ЗНАКА.
1154	КУМБЕРГС- ГРУНДЪ.	60° 13'	21° 48'	На S берегу острова.	
1155	ТУРАСЪ.	60 13	21 46	На N мысѣ острова Нагу.	
1156	ТАЛЛЪКУБЪ.	60 11	21 41	На островкѣ Талльхольмъ.	
1157	ЛОНГОЛЬМЪ.	60 11	21 40	На O мысѣ островка.	
1158	ГАЛЬТЪЮ ИЛИ РОНЭСЪ.	60 11	21 37	На N берегу острова Корпо.	
1159	ГАЛЬТЪЮ.	60 11	21 35	Эвре на N берегу острова Корпо.	
1160		60 11	21 35	Недре на мы- сѣ, при входѣ въ бухту Гальт- бю.	
1161	КУПХОЛЬМЪ.	60 11	21 33	На W берегу острова.	

А. К. А.

№	Цвѣтъ знака.	Высота знака. п ур. м. отъ осн.	Горизонтъ въ миляхъ.	Время учрежденія.	Въ чемъ вѣдѣніи.	ПРИМѢЧАНІЯ.
1154	Бѣлый.	$\frac{7}{6}$	—	904	Д. М. Ф.	Куча камней въ видѣ усѣченного конуса; оставляется къ N.
1155	Бѣлый.	$\frac{24}{6}$	—	904	Д. М. Ф.	Такой же, какъ и предыдущій; оставляется къ SO.
1156	Бѣлый.	$\frac{20}{5}$	—	904	Д. М. Ф.	Такой же, какъ и предыдущій; служить для указанія входа въ проливъ Ватткастзундъ и оставляется къ S.
1157	Бѣлый.	$\frac{8}{4}$	—	904	Д. М. Ф.	Такой же, какъ и предыдущій; служить для указанія фарватера въ проливъ Ватткастзундъ и оставляется къ N.
1158	Бѣлый.	$\frac{8}{6}$	—	904	Д. М. Ф.	Такой же, какъ и предыдущій, оставляется къ S.
1159	Бѣлый.	$\frac{26}{8}$	—	907	Д. М. Ф.	Треугольный, деревянный щитъ вершиной вверхъ: <div style="display: flex; align-items: center; margin-left: 20px;"> } Створъ знаковъ, по R. NW—SO 26° вѣдетъ безопасно къ парходной пристани. </div>
1160	Бѣлый.	$\frac{12}{8}$	—	907	Д. М. Ф.	Треугольный, деревянный щитъ вершиной вверхъ.
1161	Бѣлый.	$\frac{9}{5}$	—	904	Д. М. Ф.	Куча камней въ видѣ усѣченного конуса; служить для указанія входа къ пристани Корпо и оставляется къ W.



№	Названіе знака.	Широта N.	Долгота O.	Положеніе.	ВИДЪ ЗНАКА.
На ПОБОЧНЫХЪ фарватерахъ Варгуддъ—					
1162	пЯТНО СТРЕМСНЭСТЪ.	60° 09'	21° 30'	На W берегу мыса, на ост- ровѣ Корпо.	
1163	хЭГХОЛЬМЪ.	60 10	21 31	На S берегу острова.	
1164	хЭГ- ХОЛЬМСЪ.	60 10	21 31	Эвра на S бе- регу острова.	
1165		60 10	21 31	Недра на S берегу острова.	
1166	РЭНЭРЕНЪ.	60 10	21 32	Эвра на S берегу острова.	
1167		60 10	21 32	Недра на S берегу острова.	
1168	БРЮДШЕРЪ.	60 10	21 32	На S берегу острова.	
1169	пЯТНО БРЕНД- ХОЛЬМСЪ.	60 11	21 32	Эвра на S берегу острова Брендхольмъ.	

А. Б. А.

№	Цвѣтъ знака.	Высота знака.	Горизонтъ въ миляхъ.	Время учрежденія.	Въ чемъ вѣдѣнн.	П Р И М Ъ Ч А Н І Я.
		в. ур. м. отъ осн.				

пгуддъ- пароходная пристань Корпо.




1162	Бѣлое.	$\frac{10}{-}$	—	907	Д. М. Ф.	Треугольное пятно.
1163	Бѣлый.	$\frac{12}{4}$	—	907	Д. М. Ф.	Куча камней, въ видѣ усѣченного конуса.
1164	Бѣлый.	$\frac{11}{5}$	—	907	Д. М. Ф.	Деревянный щитъ.
1165	Бѣлый.	$\frac{8}{3}$	—	907	Д. М. Ф.	Деревянный, треугольный щитъ.
1166	Бѣлый.	$\frac{10}{5}$	—	907	Д. М. Ф.	Деревянный, треугольный щитъ.
1167	Бѣлый.	$\frac{9}{4}$	—	907	Д. М. Ф.	Деревянный, треугольный щитъ.
1168	Бѣлый.	$\frac{28}{6}$	—	907	Д. М. Ф.	Большой камень.
1169	Бѣлое.	$\frac{18}{-}$	—	907	Д. М. Ф.	Четыреугольное пятно.

№	Названіе знака.	Широта N.	Долгота С.	Положеніе.	ВИДЪ ЗНАКА.
1170	БРЕНД- ХОЛЬМСЪ.	60° 11'	21° 32'	Недра на S бе- регу острова Брендхольмъ.	
1171	ДЬЮРХОЛЬМЪ.	60 11	21 33	На SO берегу острова.	
1172	ПЯТНА СТРЕМСНЭСЪ ЭСТРА.	60 08	21 31	Эвра на O берегу мыса, на островѣ Корпо.	
1173		60 08	21 31	Недра на W берегу мыса на островѣ Корпо.	
1174	ВАРГУДЪ.	60 08	21 30	На берегу мы- са Стремснэсъ, на островѣ Кор- по.	
А Б О — Р У О Т — с а					
1175	КАТАВА- КАРИ.	60° 20'	22° 01'	На N сторонѣ острова.	
1176	КОЛЛИЛУОТО ИЛИ КАММА- ЛУОТО.	60 18	22 01	На SO око- нечности остро- ва.	

№	Цвѣтъ знака.	Высота	Горизонтъ въ миляхъ.	Время учрежденія	Въ чемъ вѣдѣны.	П Р И М Ъ Ч А Н І Я.
		знака. н. ур. м. отъ осн.				
1170	Бѣлый.	$\frac{13}{8}$	—	907	Д. М. Ф.	Деревянный четырехугольный щитъ.
1171	Бѣлый.	$\frac{11}{5}$	—	907	Д. М. Ф.	Куча камней, въ видѣ усѣченной пирамиды.
1172	Бѣлое.	$\frac{20}{—}$	—	907	Д. М. Ф.	Четырехугольное пятно.
1173	Бѣлое.	$\frac{16}{—}$	—	907	Д. М. Ф.	Четырехугольное пятно.
1174	Бѣлый.	$\frac{9}{5}$	—	907	Д. М. Ф.	Куча камней, въ видѣ усѣченного конуса.

у о с а л а й с ъ.

1175	Бѣлый.	$\frac{12}{6}$	—	890	Д. М. Ф.	Камни, въ видѣ усѣченной пирамиды; служатъ для обозначенія входа въ Саттезундъ и оставляется при плаваніи по фарватеру къ югу.
1176	Бѣлый.	$\frac{11}{8}$	—	890	Д. М. Ф.	Камни въ видѣ конуса; служатъ для указанія входа въ Хэмэрзундъ.

№	Названіе знака.	Широта N.	Долгота O.	Положеніе.	ВИДЪ ЗНАКА.
1177	НАВАНКАРИ.	60° 19'	21° 59'	На голой скалѣ лежащей къ NO отъ острова Изолуото.	
1178	МЕНТИКАРИ.	60 19	21 56	На N мысѣ островка.	
1179	ВЭХЭ-МАЙ-САРИ.	60 19	21 51	На N мысѣ островка.	
1180	ВЭХЭ-МАЙ-САРИ-ВЕСТРА.	60 19	21 52	На NW мысѣ островка.	
Внутренній фарватеръ Нодендаль					
1181	ГЕЙТИЛЭ.	60° 29'	21° 56'	На N мысѣ острова Луонномаа.	
1182	ЛАТОНПЯ.	60 29	21 56	На островѣ Луонномаа.	
1183	МУСТИКЕ.	60 29	21 55	Восточный на S мысѣ острова.	
1184				Западный на островѣ.	

№	Цвѣтъ знака.	Высота знака.	Горизонтъ въ мѣлахъ	Время учрежденія	Въ чемъ вѣднѣи.	П Р И М Ъ Ч А Н І Я.
		п. ур. м. отъ осн.				
1177	Бѣлый	$\frac{10}{5}$	3,6	890	Д. М. Ф.	Камни, въ видѣ усѣченного конуса, съ шестомъ на вершинѣ; служатъ для обозначенія направленія фарватера и оставляется къ S.
1178	Бѣлый.	$\frac{13}{5}$	4,2	883	Д. М. Ф.	Камни въ видѣ конуса; служатъ для указанія фарватера отъ Руотсалайса по южную сторону острова Аризма въ Або и Паргаспортъ.
1179	Бѣлый.	$\frac{24}{5}$	5,6	883	Д. М. Ф.	Такой же, какъ и предыдущій; служатъ для той же цѣли.
1180	Бѣлый.	$\frac{15}{8}$	4,4	890	Д. М. Ф.	Такой же, какъ и предыдущій; служатъ для обозначенія входа въ Хэмэрэзундъ съ запада.

Люпертэ-Нюстадъ.

1181	Бѣлый.	$\frac{9}{4}$	—	891	Д. М. Ф.	Камни въ видѣ усѣченного конуса; служатъ для указанія фарватера и оставляется къ S.
1182	Бѣлый.	$\frac{6}{5}$	—	891	Д. М. Ф.	Такой же, какъ и предыдущій; оставляется къ S.
1183	Бѣлый.	$\frac{7}{4}$	—	891	Д. М. Ф.	Такой же, какъ и предыдущій; оставляется къ N.
1184	Бѣлый.	$\frac{6}{4}$	—	891	Д. М. Ф.	Такой же, какъ и предыдущій; оставляется къ N.

№	Названіе знака.	Широта N.	Долгота O.	Положеніе.	ВИДЪ ЗНАКА.
1185	КЕРЯНЯКАРИ.	60° 29'	21° 54'	На N мысъ острова.	1185 Бѣл
1186	КВАСТ- ХОЛЬМЪ.	60 29	21 49	На S мысъ острова.	1186 Бѣл
1187	КОЙЛУГО.	60 29	21 48	На N мысъ острова.	1187 Бѣл
1188	РИСТИКАРИ.	60 29	21 47	На W сторонѣ острова.	1188 Бѣл
1189	КРААКЕНКА- РИ.	60 28	21 46	На N сторонѣ острова.	1189 Бѣл
1190	ІЕНІССАРИ.	60 28	21 41	Восточный на N сторонѣ острова.	1190 Бѣл
1191				Западный на W мысъ острова.	1191 Бѣл
1192	ВАРИСКАРИ.	60 27	21 43	На S сторонѣ острова.	1192 Бѣл
1193	ТЕРСАЛОКА- РИ.	60 27	21 43	На N мысъ острова.	1193 Бѣл

№	Цвѣтъ знака.	Высота знака. в. ур. м. отъ осн.	Горизонтъ въ миляхъ.	Время учрежденія.	Въ чемъ видны.	П Р И М Ъ Ч А Н І Я.
1185	Бѣлый.	$\frac{8}{4}$	—	891	Д. М. Ф.	Такой же, какъ и предыдущій; оставляется къ S.
1186	Бѣлый.	$\frac{10}{4}$	—	891	Д. М. Ф.	Такой же, какъ и предыдущій; оставляется къ N.
1187	Бѣлый.	$\frac{8}{5}$	—	891	Д. М. Ф.	Камни въ видѣ усѣченного конуса.
1188	Бѣлый.	$\frac{6}{5}$	—	891	Д. М. Ф.	Такой же, какъ и предыдущій; оставляется къ O.
1189	Бѣлый.	$\frac{14}{4}$	—	891	Д. М. Ф.	Такой же, какъ и предыдущій; оставляется къ S.
1190	Бѣлый.	$\frac{9}{3}$	—	891	Д. М. Ф.	Камни въ видѣ конуса; оставляется къ S.
1191	Бѣлый.	$\frac{7}{4}$	—	891	Д. М. Ф.	Такой же, какъ и предыдущій; оставляется къ S.
1192	Бѣлый.	$\frac{8}{4}$	—	891	Д. М. Ф.	Такой же, какъ и предыдущій; оставляется къ N.
1193	Бѣлый.	$\frac{13}{3}$	—	891	Д. М. Ф.	Такой же, какъ и предыдущій; оставляется къ SW.

№	Названіе знака.	Широта N.	Долгота O.	Положеніе.	ВИДЪ ЗНАКА.	№
1194	ТЕРСАЛОЛЕТ- ТО.	60° 27'	21° 42'	На скалѣ.		1194
1195	ХЕМПСААРИ.	60 29	21 40	На SO мысѣ острова.		1195 Б
1196	ЛАУКЛЕТТО.	60 29	21 39	На S сторонѣ острова.		1196 Б
1197	КАРЕКАРИ.	60 29	21 38	На SW сто- ронѣ острова.		1197 Б
1198	ОМЕНСААРИ.	60 29	21 37	На NW сто- ронѣ острова.		1198 Б
1199	ВААРНЕМИ.	60 29	21 35	На S сторонѣ острова.		1199 Б
1200	КЕРНЕКАРИ.	60 29	21 35	На O мысѣ острова.		1200 Б
1201	ТИПСУН- ДИКАРИ.	60 30	21 34	На островѣ.		1201 1
1202	СТВОРНЫЕ КУУСИ.	60 31	21 35	На W мысѣ острова.		1202 Б

№	Цвѣтъ знака.	Высота знака. н. ур. м. отъ осн.	Горизонтъ въ миляхъ.	Время учрежденія.	Въ чѣмъ вѣдѣни.	П Р И М Ѣ Ч А Н І Я .
1194	Бѣлый.	$\frac{6}{4}$	—	891	Д. М. Ф.	Камни въ видѣ конуса; оставляется къ SW.
1195	Бѣлый.	$\frac{8}{6}$	—	891	Д. М. Ф.	Такой же, какъ и предыдущій; оставляется къ N.
1196	Бѣлый.	$\frac{9}{4}$	—	891	Д. М. Ф.	Такой же, какъ и предыдущій; оставляется къ N.
1197	Бѣлый.	$\frac{8}{6}$	—	891	Д. М. Ф.	Такой же, какъ и предыдущій; оставляется къ NO.
1198	Бѣлый.	$\frac{14}{6}$	—	891	Д. М. Ф.	Такой же, какъ и предыдущій; оставляется къ S.
1199	Бѣлый.	$\frac{8}{5}$	—	891	Д. М. Ф.	Такой же, какъ и предыдущій; оставляется къ N.
1200	Бѣлый.	$\frac{6}{4}$	—	891	Д. М. Ф.	Камни въ видѣ конуса; оставляется къ SW.
1201	Бѣлый.	$\frac{5}{—}$	—	891	Д. М. Ф.	Отдѣльный камень; оставляется къ W.
1202	Бѣлые.	$\frac{8}{3}$	—	891	Д. М. Ф.	Одинъ изъ кучи камней въ видѣ конуса, другой изъ отдѣльнаго камня; оставляются къ NO.



№	Названіе знака.	Широта N.	Долгота O.	Положеніе.	ВИДЪ ЗНАКА.
1203	ПИТКЯ- КАРИ.	60° 31'	21° 34'	Восточный на О мысѣ острова.	
1204		60 31	21 34	Сѣверный на N сторонѣ острова.	
1205	КОРВАНШЕ- МЕНЦА.	60 31	21 33	На N мысѣ острова Асумаа.	
1206	МУССАЛО- КАРИ.	60 32	21 33	На скалѣ.	
1207	КАЙТАНЕНЪ.	60 33	21 31	На O сторонѣ острова Сюдсало.	
1208	ПАТАКАЯ.	60 33	21 30	На O сторонѣ острова Каха.	
1209	РАЯКАРИ.	60 34	21 29	На N сторонѣ острова.	
1210	ВАСПККАРИ.	60 35	21 27	На SW сто- ронѣ острова.	
1211	ВАРЕКСЕН- КАРИ.	60 35	21 26	На NW мысѣ острова.	

А Б А.

№	Цвѣтъ знака.	Высота	Горизонтъ въ миляхъ.	Время учрежденія.	Въ чьемъ вѣдѣніи.	П Р И М Ъ Ч А Н І Я.
		знака. н. ур. м. отъ осн.				
1203	Бѣлый.	$\frac{13}{5}$	—	891	Д. М. Ф.	Куча камней въ видѣ конуса; оставляется къ W.
1204	Бѣлый.	$\frac{11}{5}$	—	891	Д. М. Ф.	Такой же, какъ и предыдущій, оставляется къ S.
1205	Бѣлый.	$\frac{13}{5}$	—	891	Д. М. Ф.	Такой же, какъ и предыдущій, оставляется къ S.
1206	Бѣлый.	$\frac{6}{5}$	—	891	Д. М. Ф.	Деревянный; оставляется къ N.
1207	Бѣлый.	$\frac{21}{5}$	—	891	Д. М. Ф.	Куча камней въ видѣ конуса; оставляется къ W.
1208	Бѣлый.	$\frac{3}{—}$	—	891	Д. М. Ф.	Камень служитъ для указанія фарватера, идя отъ N.
1209	Бѣлый.	$\frac{15}{9}$	—	891	Д. М. Ф.	Куча камней; оставляется къ SW.
1210	Бѣлый.	$\frac{11}{6}$	—	891	Д. М. Ф.	Куча камней; оставляется къ NO.
1211	Бѣлый.	$\frac{9}{6}$	—	891	Д. М. Ф.	Такой же, какъ и предыдущій; оставляется къ NO.

№	Названіе знака.	Широта N.	Долгота O.	Положеніе.	ВИДЪ ЗНАКА.
1212	КУННЕТОЙ- НЕНЪ.	60° 37'	21° 24'	На N сторонѣ острова.	
1213	МАЙКАРИ.	60 37	21 23	На N мысѣ острова.	
1214	КОЙЛУОТО- СТЕНЪ. (Створный).	60 38	21 22	На SW сто- ронѣ острова.	
1215	ТРЕМУРЪ.	60 39	21 20	На N сторонѣ острова.	
1216	КАУРИТСАЛО- СТЕНЪ. (Створный).	60 40	21 19	На островѣ	
1217	ИСОЛЕХМЕН- МАА.	60 40	21 20	На W мысѣ острова.	
1218	КАЛЛЕКАРИ.	60 42	21 18	На N сторонѣ острова.	
1219	СЕЛЬШЕРЪ.	60 42	21 16	На N мысѣ острова.	

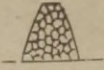





К. А.	№	Цвѣтъ знака.	Высота знака. $\frac{\text{в. ур. м.}}{\text{отъ осн.}}$	Горизонтъ въ миляхъ.	Время учрежденія.	Въ чемъ видѣни.	П Р И М Ъ Ч А Н І Я.
	1212	Бѣлый.	$\frac{13}{9}$	—	891	Д. М. Ф.	Такой же, какъ и предыдущій; оставляется къ SW.
	1213	Бѣлый.	$\frac{12}{9}$	—	891	Д. М. Ф.	Такой же, какъ и предыдущій; оставляется къ SW.
	1214	Бѣлый.	—	—	891	Д. М. Ф.	Камень служить для створа со знакомъ Кауритсалостень.
	1215	Бѣлый.	$\frac{8}{5}$	—	891	Д. М. Ф.	Куча камней въ видѣ конуса; оставляется къ SW.
	1216	Бѣлый.	—	—	891	Д. М. Ф.	Камень служить для створа со знакомъ Кайлуотостень.
	1217	Бѣлый.	$\frac{19}{9}$	—	891	Д. М. Ф.	Куча камней въ видѣ конуса; оставляется къ NO.
	1218	Бѣлый.	$\frac{12}{7}$	—	891	Д. М. Ф.	Такой же, какъ и предыдущій; оставляется къ SO.
	1219	Бѣлый.	$\frac{12}{6}$	—	891	Д. М. Ф.	Куча камней въ видѣ конуса; оставляется къ SO.

№	Названіе знака.	Широта N.	Долгота O.	Положеніе.	ВИДЪ ЗНАКА.
1220	ПЕУЛУОТО.	60° 29'	21° 35'	На N сторонѣ острова.	
1221	ВАРТТИМАА.	60 29	21 34	На S сторонѣ острова.	
Отъ Нодендаля до Форшинсхоль					
1222	СЪРККЭ.	60 28	21 56	На O берегу острова.	
1223	БОТКАВУ- ОРИ.	60 27	21 56	Норра на NW мысѣ острова Луононмаа.	
1224		60 27	21 57	Сѣдра на W сто- ронѣ острова въ 80 с. на SSO отъ Норра.	
1225	КИРСТИЛЭ.	60 25	21 59	На берегу острова Луонон- маа.	
1226	КУУЛИНЕНЪ.	60 24	22 02	На W берегу острова.	
1227	ФОРШИНС- ХОЛЬМЕНЪ.	60 21	22 04	На W берегу острова.	

№	Цвѣтъ знака.	Высота знака. н. ур. м. отъ осн.	Горизонтъ въ миляхъ.	Время учрежденія	Въ чемъ вѣдѣнъ.	П Р И М Ъ Ч А Н І Я.
1220	Бѣлый.	$\frac{12}{6}$	—	891	Д. М. Ф.	Такой же, какъ и предыдущій; оставляется къ S.
1221	Бѣлый.	$\frac{13}{6}$	—	891	Д. М. Ф.	Такой же, какъ и предыдущій; оставляется къ N.

марь на плесѣ Эрста.

1222	Бѣлый; шесть бѣ- ло-крас- ный, голи- ки крас- ные.	$\frac{—}{9}$	—	904	Д. М. Ф.	Куча камней въ видѣ усѣченного конуса посрединѣ вѣха съ двумя голикамп растру-бами врозь.
1223	Бѣлый.	$\frac{—}{3}$	—	904	Д. М. Ф.	Куча камней въ видѣ усѣченного конуса.
1224	Бѣлый.	$\frac{—}{4}$	—	904	Д. М. Ф.	Такой же, какъ и предыдущій.
1225	Бѣлый.	$\frac{—}{4}$	—	904	Д. М. Ф.	Такой же, какъ и предыдущій.
1226	Бѣлый.	$\frac{—}{4}$	—	904	Д. М. Ф.	Такой же, какъ и предыдущій.
1227	Бѣлый.	$\frac{—}{4}$	—	904	Д. М. Ф.	Такой же, какъ и предыдущій.




№	Названіе знака.	Широта N.	Долгота O.	Положеніе.	ВИДЪ ЗНАКА.
Л Ю М Ъ — Р У О Т					
1228	ГЕРВСЭ.	60° 16'	21° 43'	На самомъ О мысѣ острова.	
1229	ЭСТРА-ЛОПП- ХОЛЬМЕНЪ.	60 19	21 38	На NO око- нечности ост- рова.	
1230	ИСОЛУОТО- СЕДРА- ГРУНДЪ.	60 21	21 35	На банкѣ въ 16½ миляхъ къ N отъ Люма.	
1231	ФИННЭРЪ.	60 25	21 32	На SW мысѣ острова.	
1232	БРЕДШЕРЪ.	60 26	21 29	На NO мысѣ острова.	
1233	ЛЕНЭ ИЛИ ХЭСТ- ХОЛЬМСЪ- УДДЪ.	60 29	21 26	На SW мысѣ острова.	
1234	ВАЛКИАКАРИ ИЛИ БОКХОЛЬМЪ.	60 29	21 39	На N мысѣ скалы.	

КА

№	Цвѣтъ знака.	Высота знака.	Горизонтъ въ миляхъ.	Время учрежденія.	Въ цѣмь вѣдѣнїи.	П Р И М Ъ Ч А Н І Я.
		н. ур. м. отъ осн.				

Р у с а л а й с ь

1228	Бѣлый.	$\frac{14}{6}$	4,3	883	Д. М. Ф.	Камни въ видѣ конуса; служить для указанія фарватера отъ Люма къ Люпертэ.
1229	Бѣлый.	$\frac{19}{10}$	5	890	Д. М. Ф.	Такой же, какъ и предыдущїй; служить для указанія фарватера.
1230	Бѣлый.	$\frac{14}{7}$	4,3	883	Д. М. Ф.	Такой же, какъ и предыдущїй; и служить для той же цѣли.
1231	Бѣлый.	$\frac{14}{7}$	4,3	890	Д. М. Ф.	Камни въ видѣ конуса; служить для обозначенія фарватера.
1232	Бѣлый.	$\frac{20}{6}$	5,2	890	Д. М. Ф.	Такой же, какъ и предыдущїй; служить для той же цѣли.
1233	Бѣлый.	$\frac{15}{8}$	4,5	890	Д. М. Ф.	Такой же, какъ и предыдущїй; служить для обозначенія южнаго входа въ Лепэ-зундъ и оставляется къ востоку.
1234	Бѣлый.	$\frac{21}{8}$	5,3	890	Д. М. Ф.	Камни въ видѣ конуса; служить для обозначенія фарватера, идущаго между Лепэ и Пальвазундомъ.




№	Названіе знака.	Широта N.	Долгота O.	Положеніе.	ВИДЪ ЗНАКА.
1235	КАЙТАЛУОТО.	60° 20'	21° 44'	На O мысѣ островка.	
1236	РАЙАКАРИ.	60 21	21 44	На NW мысѣ островка.	
1237	РУОТСАЛАЙСЪ (Вехка).	60 22	21 48	На S сторонѣ острова Вехка.	
1238	ЛОЦМАНСКАЯ КАРАУЛЬНЯ РУОТСА- ЛАЙСЪ.	60 22	21 43	На S мысѣ острова.	
Р у о т с а л а й с ъ —					
1239	КУЙВАСЪ.	60 22	21 43	На мысѣ Юс- синіеми.	
1240	ВЭХЭ-ВАРПУ- КАРИ.	60 22	21 48	На SO око- нечности остро- ва.	

П Р И М Ъ Ч А Н І Я.

№	Цвѣтъ знака.	Высота знака. н. ур. м. отъ осн.	Горизонтъ въ миляхъ.	Время учрежденія.	Въ чемъ вѣдѣнн.	
1235	Бѣлый.	$\frac{15}{5}$	4,4	883	Д. М. Ф.	Камни въ видѣ усѣченнаго конуса; служатъ для указанія фарватера отъ Руотсалайса до Люма.
1236	Бѣлый.	$\frac{18}{5}$	4,8	883	Д. М. Ф.	Такой же, какъ и предыдущій; служить для той же цѣли.
1237	N и S стороны красныя, O и W и бочка бѣлыя.	$\frac{38}{23}$	7	857	Д. М. Ф.	Бревенчатый срубъ съ остроконечной крышей съ шестомъ и вертикальной бочкой на вершинѣ; служить для указанія фарватера, мимо Руотсалайскихъ острововъ, къ Пальвазунду и Люпертэ.
1238	Желтая.	$\frac{49}{28}$	8	892	Д. М. Ф.	Лоцманская станція на SW берегу о-ва Руотсалайсъ; три лоцмана провожаютъ суда до станціи Люпертэ, Корпострэмъ, Паргапортъ и въ г. Або.

а й с ѳ — П а л ь в а з у н д ѳ

1239	Бѣлый.	$\frac{12}{5}$	4	883	Д. М. Ф.	Камни въ видѣ усѣченнаго конуса; служатъ для указанія фарватера отъ Пальвазунда до Руотсалайса.
1240	Бѣлый.	$\frac{8}{5}$	3,3	892	Д. М. Ф.	Камни въ видѣ конуса; служатъ для руководства при плаваніи по 20-ти футовому фарватеру, идущему отъ лоцманской станціи Руотсалайсъ къ острову Яниссари (около лѣсопильнаго завода Лемшѳехольмъ).

№	Названіе знака.	Широта N.	Долгота O.	Положеніе.	ВИДЪ ЗНАКА.	№
1241	АЙОЛАНІЕМИ.	60° 24'	21° 48'	На W мысѣ острова Ринито.		1241 I
1242	ЛАМАКЛУБЪ	60 26	21 47	На SW мысѣ острова Искола.		1242 ББ
1243	ГЕНИССАРИ.	60 28	21 45	На SO оконеч- ности острова.		1243 ББ
1244	РУСКИКАРИ.	60 26	21 40	Сѣверный На N мысѣ острова Рувислу- ото.		1244 ББ
1245				Сѣверо-восточ- ный. На NO мысѣ того же остров- ка.		
1246	ЛАЙТАКАРИ.	60 28	21 38	На скалѣ къ W отъ острова Паль- ва.		1246 Б
1247	ОТЛИЧИТЕЛЬ- НОЕ ПЯТНО ПАЛЬВАНЪ- КПРЬЯВА.	60 28	21 38	На островѣ.		1247 I
1248	ДВА ОТЛИЧИ- ТЕЛЬНЫХЪ ПЯТНА ПАЛЬ- ВАНЪ-КОР- КІЯ.	60 28	21 38	На островѣ.		1248



А К А.

№	Цвѣтъ знака.	Высота знака. н. ур. м. отъ осн.	Горизонтъ въ миляхъ.	Время учрежденія.	Въ чемъ вѣдѣн.	П Р И М Ъ Ч А Н І Я.
1241	Бѣлый.	$\frac{12}{7}$	4	892	Д. М. Ф.	Камни въ видѣ конуса; служатъ для руко- водства при плаваніи къ острову Яниссари.
1242	Бѣлый.	$\frac{16}{5}$	4,6	892	Д. М. Ф.	Такой же, какъ и предыдущій; служатъ для той же цѣли.
1243	Бѣлый.	$\frac{8}{5}$	3,2	892	Д. М. Ф.	Такой же, какъ и предыдущій; служатъ для той же цѣли.
1244	Бѣлый.	$\frac{9}{5}$	3,4	883	Д. М. Ф.	Такіе, какъ и предыдущій. Сѣверный служить для указанія фарватера отъ Пальва- зунда къ югу до Руотсалайса, сѣверо-восточ- ный—для обратнаго плаванія.
1245	Бѣлый.	$\frac{11}{5}$	3,8	883	Д. М. Ф.	
1246	Бѣлый.	$\frac{27}{14}$	6	885	Д. М. Ф.	
1247	Бѣлое.	$\frac{29}{8}$	6,2	885	Д. М. Ф.	Камни въ видѣ усѣченнаго конуса. Скала подъ знакомъ бѣлая. Знакъ вмѣстѣ съ отличительнымъ пят- номъ Пальванъ-Кирьява, служитъ указа- ніемъ пути между мелями Петейскари и Саммалькари, при входѣ въ Пальвазундъ.
1248	Бѣлая.	$\frac{22}{7}$ $\frac{60}{7}$	5,4 8,9	888	Д. М. Ф.	Отличительныя пятна Пальванъ Корвіа ве- дутъ между мелями Мусталетто и Лайтакари въ Пальвазундъ.

№	Названіе знака.	Широта N.	Долгота O.	Положеніе.	ВИДЪ ЗНАКА.
О Т Ъ П а л ь в а з у н д а к ъ					
1249	ПЕТЭІЕ- ЭКАРИ- КИВИ.	60° 29'	21° 36'	На срединѣ скалы.	
1250	ОМЕНСАРИ.	60 29	21 37	На NW мысѣ острова.	
1251	ИЗОЛЕТТО.	60 31	21 40	На N мысѣ острова.	
1252	ВЕХЭ-РОУХУ.	60 33	21 41	На большомъ камнѣ, на бере- гу О мыса Теф- сало.	
1253	ЛЕХТИНЕНЪ (РАХКЮ).	60 34	21 42	На NNW мысѣ острова.	
1254	КАПКАРИ.	60 35	21 43	На SO мысѣ острова.	

И В
А К А.

№	Цвѣтъ знака.	Высота знака.	Горизонтъ въ миляхъ.	Время учрежденія.	Въ чьемъ вѣдѣніи.	П Р И М Ѣ Ч А Н І Я.
		н. ур. м. отъ осн.				
П р о л и в у В е х м о з у н ъ.						
1249	Бѣлый.	$\frac{7}{5}$	3,1	894	Д. М. Ф.	Камни въ видѣ конуса; служатъ для обозначенія фарватера по западную сторону о-ва Омисари, вдоль берега Тефсало, и оставляется къ W.
1250	Бѣлый.	$\frac{15}{6}$	4,4	894	Д. М. Ф.	Такого же вида, какъ и предыдущій; служитъ для той же цѣли; при плаваніи оставляется къ О и S.
1251	Бѣлый.	$\frac{12}{7}$	3,9	894	Д. М. Ф.	Такой же, какъ и предыдущій; служитъ для той же цѣли; при плаваніи оставляется къ О.
1252	Бѣлый.	$\frac{7}{5}$	3,1	894	Д. М. Ф.	Такой же, какъ и предыдущій; служитъ для той же цѣли; при плаваніи оставляется къ О.
1253	Бѣлый.	$\frac{11}{6}$	3,8	894	Д. М. Ф.	Такой же, какъ и предыдущій; служитъ для той же цѣли; при плаваніи оставляется къ О.
1254	Бѣлый.	$\frac{9}{6}$	3,5	894	Д. М. Ф.	Такой же, какъ и предыдущій, служитъ для той же цѣли; при плаваніи оставляется къ W и къ N.

№	Названіе знака.	Широта N.	Долгота O.	Положеніе.	ВИДЪ ЗНАКА.
Соттунга—Дегербю					
1255	СКУМАКА- РЕНЪ.	60° 05'	20° 41'	На срединѣ о- строва.	
1256	БЕРГШЕРЪ.	60 05	20 40	На N оконеч- ности острова.	
1257	БРЭННКУБ- БЕНЪ.	60 05	20 36	На срединѣ острова.	
1258	СОНЕКУВЪ.	60 06	20 40	На срединѣ скалы, лежащей къ S отъ Сту- ра Соттунга.	
1259	ЕНШЕРЪ.	60 07	20 35	На NW сто- ронѣ острова.	
1260	ЕВРЕУД- ДЕНЪ.	60 07	20 29	На NW мысѣ острова Евре-э.	
1261	РАМСЪ-Э.	60 06	20 28	На скалѣ.	




А К А.

П Р И М Ъ Ч А Н І Я.


ер 6

Л е д з у н д ъ.

№	Цвѣтъ знака.	Высота знака. <small>н. ур. м. отъ осн.</small>	Горизонтъ въ миляхъ.	Время учрежденія.	Въ чьемъ вѣдѣніи.	
1255	Бѣлый.	$\frac{22}{8}$	—	856	Д. М. Ф.	Каждый камень въ видѣ четырехгранной усѣченной пирамиды; служатъ для обозначенія фарватера, идущаго между ними.
1256	Бѣлый.	$\frac{25}{5}$	—	—	Д. М. Ф.	
1257	Бѣлый.	$\frac{37}{8}$	—	—	Д. М. Ф.	Камни въ видѣ конуса; служатъ для обозначенія узкаго прохода у о-ва Хэстъ-хольма.
1258	Бѣлый.	$\frac{39}{4}$	—	—	Д. М. Ф.	Такой же, какъ и предыдущій; служить для указанія фарватера.
1259	Бѣлый.	$\frac{28}{8}$	—	—	Д. М. Ф.	Камни въ видѣ конуса; служатъ для указанія фарватера, идущаго по сѣверную ихъ сторону.
1260	Бѣлый.	$\frac{53}{8}$	—	—	Д. М. Ф.	Камни въ видѣ конуса; служатъ для руководства при плаваніи въ Дегербу.
1261	Обшитая часть бѣ- лая, осталь- ная часть и бочка крас- ная.	$\frac{24}{15}$	5,7	884	Д. М. Ф.	Шесть съ подпорами и горизонтальною бочкою на вершинѣ; верхняя часть знака по всѣмъ сторонамъ обшита досками; служить для указанія фарватера, идущаго отъ Дегербу по N и O стороны знака.

№	Названіе знака.	Широта N.	Долгота O.	Положеніе.	ВИДЪ ЗНАКА.
1262	ХЕСЛЭЭРНЪ.	60° 04'	20° 25'	На NO мысѣ острова.	
1263	СПЕТТАР-ХОЛЬМЪ.	60 02	20 24	На срединѣ острова.	
1264	ЛОЦМАНСКАЯ СТАНЦІЯ ДЕ-ГЕРВЮ.	—	—	Въ селеніи Де-гервю, къ S отъ тамошни.	
1265	ФЛИСЭ-ХОЛЬМЪ.	60 02	20 21	На N сторонѣ острова.	
1266	БРЮСЛОК-КЕНС-ЭРЕНЪ.	60 01	20 20	На срединѣ острова.	

№	Цвѣтъ знака.	Высота знака.	Горизонтъ въ миляхъ.	Время учрежденія.	Въ чемъ вѣдѣнъ.	П Р И М Ъ Ч А Н І Я .
		н. ур. м. отъ осн.				
1262	Знакъ и вѣхи бѣ- лые, го- ликъ чер- ный.	$\frac{37}{26}$	—	900	Д. М. Ф.	Камни въ видѣ усѣченного конуса, на вершинѣ вѣха съ голикомъ раструбомъ внизъ; служитъ для указанія фарватера отъ Дегербю черезъ проливъ Энгъ-э-зундъ въ Бомарзундъ и оставляется къ S.
1263	Бѣлый.	$\frac{29}{8}$	—	—	Д. М. Ф.	Камни въ видѣ конуса. При проходѣ оставляется къ W.
1264	Бѣлая съ зелеными углами.	$\frac{36}{29}$	—	903	Д. М. Ф.	Лоцманская станція находится въ одноэтажномъ съ башней и сигнальной мачтой зданіи; лоцмана провожаютъ суда въ Мосхага, Согтунга, Бомарзундъ, Кастельхольмъ, Радхамъ, Ньюхамъ, въ море мимо Ледзунда, Бьеркёръ и мели Уксбоданъ, а также въ Чёкаръ.
1265	Бѣлый.	$\frac{19}{5}$	—	—	Д. М. Ф.	Камни въ видѣ конуса; служитъ для указанія фарватера въ Ледзундъ и Чёкаръ.
1266	Бѣлый.	$\frac{22}{7}$	—	—	Д. М. Ф.	Такой же, какъ и предыдущій; указываетъ входъ въ Дегербю со стороны плёса Фёглафіердъ.

№	Названіе знака.	Широта N.	Долгота O.	Положеніе.	ВИДЪ ЗНАКА.
1267	ФЛИСЭВЕРГЪ.	60° 01'	20° 20'	На W воз- вышенности о- строва.	
1268	ГРАНХАМНЪ.	60 00	20 18	На срединѣ острова.	
1269	ТРИСТРУНЪ- ЭРАРНЭ.	59 59	20 17	На срединѣ острова.	
О Т Ъ Д е г е р б ю					
1270	НУТГРУНДЪ.	—	—	На срединѣ острова, который также называет- ся Юльхольмсъ- Клэппенъ.	
1271	ЮЛЬТЭРНЪ.	60 00	20 28	На N берегу- скалы.	
1272	БРОКШЕРЪ.	—	—	На островѣ.	
1273	ЛИНШЕРЪ.	59 59	20 37	На SW мысѣ острова.	

№	Цвѣтъ знака.	Высота знака. <small>н. ур. м. отъ осн.</small>	Горизонтъ въ миляхъ.	Время учрежденія.	Въ чемъ вѣдѣнъ.	П Р И М Ъ Ч А Н І Я .
1267	Бѣлый.	$\frac{67}{9}$	—	—	Д. М. Ф.	Камни въ видѣ конуса; служатъ для указанія фарватера въ Ледзундъ и Чекаръ.
1268	Бѣлый.	$\frac{65}{9}$	—	—	Д. М. Ф.	Такой же, какъ и предыдущій; служатъ для той же цѣли.
1269	Бѣлый.	$\frac{46}{8}$	—	—	Д. М. Ф.	Такой же, какъ и предыдущій; служатъ для той же цѣли.

В ъ Ч ё к а р ъ .

1270	Бѣлый.	$\frac{29}{17}$	—	—	Д. М. Ф.	Камни въ видѣ конуса, съ шестомъ на вершинѣ; служатъ для руководства при плаваніи по фарватеру.
1271	Знакъ и шесть бѣлые, голликъ черный.	$\frac{31}{20}$	—	900	Д. М. Ф.	Камни въ видѣ усѣченного конуса, на вершинѣ вѣха съ голикомъраструбомъ внизъ; указываетъ фарватеръ отъ Дегербу черезъ проливъ Чёркзундетъ къ лодманской станціи Чёкаръ и оставляется къ S.
1272	Знакъ и шесть бѣлые.	$\frac{50}{25}$	—	903	Д. М. Ф.	Камни въ видѣ конуса съ шестомъ на вершинѣ; служатъ для руководства при плаваніи по фарватеру.
1273	Бѣлый.	$\frac{12}{4}$	—	—	Д. М. Ф.	Камни въ видѣ конуса.

№	Названіе знака.	Широта N.	Долгота O.	Положеніе.	ВИДЪ ЗНАКА.
1274	МОСКЛЭПЦЪ.	59° 58'	20° 37'	На N мысѣ острова.	
1275	ШЕТКУБ- БЕНЪ.	59 57	20 39	На скалѣ.	
1276	СӨДЕРХА- РУНЪ.	59 55	20 49	На скалѣ.	
1277	КОБВКЛЭП- ПЕНЪ.	59 54	20 52	На среднѣ острова.	
1278	ПНРЕ ЛЬЮС- ШЕРЪ.	59 54	20 53	На островѣ.	
1279	ЛОЦМАНСКАЯ СТАНЦІЯ ЧЕКАРЪ.	59 54	20 54	На островѣ Бьеркшеръ.	
1280	БЭРШЕРЪ.	59 54	20 53	На скалѣ.	


№	Цвѣтъ знака.	Высота знака.		Горизонтъ въ миляхъ.	Время учрежденія.	Въ чьемъ вѣдѣніи.	П Р И М Ъ Ч А Н І Я.
		н. ур. м.	отъ осн.				
1274	Бѣлый.	27	5	—	—	Д. М. Ф.	Камни въ видѣ конуса. Въстѣ съ предыдущимъ знакомъ указываетъ фарватеръ, идущій между ними.
1275	Бѣлый.	35	21	—	—	Д. М. Ф.	Камни въ видѣ конуса, съ шестомъ и бочкой на вершинѣ.
1276	Бѣлый.	38	20	—	—	Д. М. Ф.	Камни въ видѣ конуса съ шестомъ на вершинѣ; служитъ при плаваніи по фарватеру.
1277	Бѣлый.	28	6	—	—	Д. М. Ф.	Камни въ видѣ конуса; служитъ при плаваніи по фарватеру.
1278	Бѣлый.	63	13	—	—	Д. М. Ф.	Камни въ видѣ конуса съ шестомъ на вершинѣ; служитъ для плаванія по фарватеру.
1279	Бѣлый съ зелеными углами.	89	19	—	882	Д. М. Ф.	Лоцманская станція помѣщается въ одноэтажномъ, съ сигнальной мачтой, зданіи. Лоцмана проводятъ суда въ Утѣ, Дегербю и Сотгунга.
1280	Бѣлый.	53	6	—	—	Д. М. Ф.	Камни въ видѣ конуса.

№	Названіе знака.	Широта N.	Долгота O.	Положеніе.	ВИДЪ ЗНАКА.
О Т Ъ Л О Ц М А Н С К О Й					
1281	УТТЕРШЕРЬ- КЛЕПЪ.	59° 54'	20° 54'	На скатѣ.	
1282	ИНРЕ МЬЮК- ХОЛЬМЪ.	59 54	20 55	На скалѣ.	
1283	СТЕНКЛЕП- ПЕНЪ.	59 55	20 56	На скалѣ.	
1284	СЭФХАРУ.	59 53	21 03	На островѣ.	
1285	ЕЛГУВБЪ.	59 52	21 04	На островѣ.	
1286	СТЕНЛЭН- ГАНЪ.	59 52	21 06	На скалѣ.	
1287	ХАЛБЕРГ- ЛЭНГАНЪ.	59 51	21 09	На островѣ, ле- жащемъ въ 8 1/2 миляхъ на NWtW отъ Утэ.	
1288	СЛЕВХАРУ.	59 50	21 19	На голомъ не- большомъ ост- ровкѣ, лежа- щемъ на NWtN въ 3 1/2 миляхъ отъ Утэ.	

№	Цвѣтъ знака.	Высота знака.	Горизонтъ въ миляхъ.	Время учрежденія.	Въ чьемъ вѣдѣніи.	П Р И М Ъ Ч А Н І Я.
		н. ур. м. отъ осн.				
с т а н ц і и Ч ё қ а р ь к ь У т э.						
1281	Бѣлый.	$\frac{14}{6}$	—	—	Д. М. Ф.	Камни въ видѣ конуса; служатъ руководствомъ при плаваніи по южную сторону группы Чёкаръ въ Утэ.
1282	Бѣлый.	$\frac{28}{6}$	—	—	Д. М. Ф.	Такой же, какъ и предыдущій; служатъ для той же цѣли.
1283	Бѣлый.	$\frac{10}{6}$	—	—	Д. М. Ф.	Такой же, какъ и предыдущій; служатъ для той же цѣли.
1284	Бѣлый.	$\frac{17}{7}$	—	—	Д. М. Ф.	Такой же, какъ и предыдущій; служатъ для указанія фарватера, идущаго между этимъ знакомъ и нижеслѣдующими двумя.
1285	Бѣлый.	$\frac{38}{6}$	—	—	Д. М. Ф.	Такой же, какъ и предыдущій; служатъ для той же цѣли.
1286	Бѣлый.	$\frac{13}{8}$	—	886	Д. М. Ф.	Такой же, какъ и предыдущій; служатъ для той же цѣли.
1287	Бѣлый.	$\frac{14}{6}$	4,3	856	Д. М. Ф.	Камни въ видѣ конуса; служатъ для опознанія низменнаго островка, на которомъ находится, и для указанія фарватера въ Утэ.
1288	Бѣлый.	$\frac{26}{4}$	5,8	856	Д. М. Ф.	Камни въ видѣ конуса; служатъ для той же цѣли, какъ и предыдущій. Фарватеръ съ моря въ Оландскія шхеры ведетъ сѣвернѣе этого знака.

№	Названіе знака.	Широта N.	Долгота O.	Положеніе.	ВИДЪ ЗНАКА.
---	-----------------	-----------	------------	------------	-------------



С О Т Т У Н Г А

1289	ТРЕДГОРДС-ХАРУ.	60° 01'	20° 47'	На срединѣ скалы.	
1290	ТРЕДГОРДС-ХАРУНС-КЛИППА.	60 01	20 47	На срединѣ скалы.	

Д е г е р б ю

1291	ГОТТХОЛЬМЪ.	60° 06'	20° 20'	На срединѣ острова Готтхольмъ-вестракуббъ.	
1292	ЛОНГНЕС-УДЪ.	60 07	20 18	На мысѣ.	

Д е г е р б ю - М о с х а г а

1293	СНЭШЕРЪ.	60° 08'	20° 32'	На самомъ возвышенномъ мѣстѣ О части острова.	
1294	БОТШЕРЪ.	60 09	20 34	На N мысѣ острова.	

А К А.

№	Цвѣтъ знака.	Высота знака.	Горизонтъ въ миляхъ.	Время учрежденія.	Въ чемъ вѣдѣніи.	П Р И М Ъ Ч А Н І Я.
		н. ур. м. отъ осн.				

Н Г

Ч ё к а р ь.

1289	Бѣлый.	$\frac{27}{7}$	—	—	Д. М. Ф.	Камни, въ видѣ конуса.
1290	Бѣлый.	$\frac{20}{10}$	—	—	Д. М. Ф.	Такой же, какъ и предыдущій; вмѣстѣ съ нимъ указываетъ фарватеръ, идущій изъ Соттунга на Чёкаръ.

Р Б



Б о м а р з у н д ь.

1291	Бѣлый; шестькрас- ный.	$\frac{26}{14}$	—	—	Д. М. Ф.	Камни, въ видѣ усѣченного конуса, съ шестомъ на вершинѣ; служитъ для плаванія изъ Дегербю въ Бомарзундъ, по западную сторону Иерсъ-э.
1292	Бѣлый.	$\frac{16}{11}$	—	—	Д. М. Ф.	Камни, въ видѣ четырехгранной пирамиды; служитъ для обозначенія входа въ проливъ Энгъ-э-зундъ.

С Х А


Ф и с к э и Ю р м о.

1293	Бѣлый, шесть и голикъ красные.	$\frac{68}{30}$	—	900	Д. М. Ф.	Камни въ видѣ усѣченного конуса, съ шестомъ съ подпорами, на вершинѣ голикъ раструбомъ вверхъ; служитъ для указанія фарватера и оставляется къ N.
1294	Знакъ и шесть бѣ- лые, го- ликъ чер- ный.	$\frac{65}{20}$	—	904	Д. М. Ф.	Жерди, сложенные въ видѣ восьмиугольной пирамиды; четыре стороны обшиты досками. На вершинѣ знака шесть съ голикомъ раструбомъ внизъ; служитъ для обозначенія входа въ проливъ Энгъ-э-зундъ.



№	Названіе знака.	Широта N.	Долгота O.	Положеніе.	ВИДЪ ЗНАКА.
1295	СМЕДО- ХОЛЬМЪ.	60° 10'	20° 35'	На срединѣ острова.	
1296	ЛАМБШЕРЪ.	60 09	20 36	На N мысѣ острова.	
1297	ЭСТРА- КУБЕНЪ.	60 10	20 37	На срединѣ острова.	
1298	ВЪРЪ.	60 18	20 44	На островѣ.	
1299	ЛОГЪ-ЭРНЪ.	60 23	20 51	На N мысѣ острова.	
1300	ЛОНГЪРЪ СѢДРА.	60 23	20 51	На S островѣ Лонгъръ.	
1301	ГРОШЕРЪ.	60 25	20 54	На скалѣ.	

К. А.

№	Цвѣтъ знака.	Высота знака. н. ур. м. отъ осн.	Горизонтъ въ меляхъ.	Время учрежденія.	Въ чемъ вѣдѣнн.	П Р И М Ъ Ч А Н І Я.
1295	Бѣлый.	$\frac{34}{6}$	—	—	Д. М. Ф.	Камни, въ видѣ усѣченной четырехгранной пирамиды; служить для плаванія по фарватеру.
1296	Бѣлый.	$\frac{30}{7}$	—	—	Д. М. Ф.	Камни, въ видѣ конуса, съ шестомъ на вершинѣ, служить для плаванія по фарватеру. Два лоцмана, находящіеся въ деревнѣ Мосхага, проводятъ суда въ Дегерблю, Бомарзундъ, Фискэ и Соттунга.
1297	Бѣлый.	$\frac{18}{8}$	—	—	Д. М. Ф.	Камни, въ видѣ полубоченка, съ шестомъ на вершинѣ; указываетъ проходъ въ Мосхага.
1298	Бѣлый.	$\frac{50}{12}$	—	890	Д. М. Ф.	Камни, въ видѣ усѣченного конуса; служить для указанія фарватера.
1299	Бѣлый.	$\frac{43}{8}$	7,5	856	Д. М. Ф.	Камни, въ видѣ конуса; служить для обозначенія фарватера, идущаго черезъ узкость.
1300	Бѣлый.	$\frac{20}{14}$	5,1	898	Д. М. Ф.	Камни, въ видѣ усѣченного конуса; служить для руководства при плаваніи отъ лоцманской станціи Мосхага и оставляется къ Н.
1301	Бѣлый.	$\frac{31}{8}$	6,4	895	Д. М. Ф.	Камни, въ видѣ конуса; служить для прохода изъ пролива Лаппозундъ въ Руть-э.

№	Названіе знака.	Широта N.	Долгота O.	Положеніе.	ВИДЪ ЗНАКА.
1302	ЛОЦМАНСКАЯ СТАНЦІЯ ФИСКЭ.	60° 27'	20° 56'	На SW горѣ острова.	
1303	РЭДЭРНЪ.	60 29	20 56	На скалѣ.	
1304	ИНДШЕРЪ.	60 30	20 55	На SO мысѣ острова.	
1305	ХЭРЭНЪ.	60 33	20 59	На NW мысѣ безлѣснаго ост- рова.	
1306	РЭДЭРЪ.	60 33	20 58	На срѣднихъ скалы.	
1307	ГРИССЕЛЭРЪ.	60 35	21 02	На S сторонѣ острова.	
1308	ЕГГШЕРЪ.	60 35	21 03	Юго-западный. На SW мысѣ острова.	
		60 35	21 03	Юго-восточный. На SO мысѣ острова.	

№	Цвѣтъ знака.	Высота знака.		Горизонтъ въ миляхъ.	Время учрежденія.	Въ чемъ введенъ.	П Р И М Ъ Ч А Н І Я .
		н. ур. м.	отъ осн.				
1302	Бѣлая съ зелеными углами.	85 21		10,6	873	Д. М. Ф.	Лоцманская станція въ одноэтажномъ съ сигнальной мачтой зданіи, служитъ руковод- ствомъ при плаваніи проливомъ Фискэстрэмъ. Лоцмана проводятъ суда въ Мосхага и Юрмо.
1303	Бѣлый.	25 7		5,7	856	Д. М. Ф.	Камни, въ видѣ усѣченного конуса; служатъ для указанія входа въ Фискэстрэмъ судамъ идущимъ съ N.
1304	Бѣлый.	26 7		5,9	856	Д. М. Ф.	Такой же, какъ и предыдущій; служатъ для указанія фарватера въ проливѣ Фискэ- стрэмъ.
1305	Бѣлый.	13 8		4,1	856	Д. М. Ф.	Такой же, какъ и предыдущій; служатъ для той же цѣли.
1306	Бѣлый.	11 7		3,8	856	Д. М. Ф.	Камни, въ видѣ усѣченной пирамиды; слу- жить для руководства при плаваніи по фар- ватеру по выходѣ изъ пролива Фискэстрэмъ
1307	Бѣлый.	21 8		5,3	856	Д. М. Ф.	Такой же, какъ и предыдущій; служатъ для той же цѣли.
1308	Бѣлые.	19 5		5,1	856	Д. М. Ф.	Оба знака такіе же, какъ и предыдущій; служать для той же цѣли.
	—	—		—	—	—	

№	Названіе знака.	Широта N.	Долгота O.	Положеніе.	ВИДЪ ЗНАКА.
1309	РЭДКЛУВЪБЪ.	60° 35'	21° 03'	На самой высокой горѣ острова.	
1310	РЭННКЛУВЪБЪ.	60 35	21 03	На NW обрывѣ острова.	
1311	ЛОЦМАНСКАЯ СТАНЦІЯ ЮРМО.	60 36	21 04	На островѣ Лилль - клюнданъ.	
О т ъ Л ю п е р т ѣ в ъ м о р е					
1312	ЛОЦМАНСКІЙ КАРАУЛЬ- НЫЙ ДОМЪ ЛЮПЕРТЭ.	60° 36'	21° 14'	На W сторонѣ острова Киллешеръ.	
1313	ПОХКАРИ.	60 36	21 13	На голой скалѣ въ $\frac{1}{4}$ мили къ NW отъ станціи Люпертэ.	
1314	ЯРВИПОХКАРИ.	60 36	21 13	На скалѣ.	






К. А.

№	Цвѣтъ знака.	Высота знака. н. ур. м. отъ осн.	Горизонтъ въ миляхъ.	Время учрежденія.	Въ чемъ вѣдѣнн.	П Р И М Ъ Ч А Н І Я.
1309	Бѣлый.	$\frac{33}{6}$	6,6	856	Д. М. Ф.	Оба знака такіе же, какъ и предыдущій; служатъ для обозначенія узкаго прохода между высокими и голыми островами Рэд-клуббъ и Рэнн-клуббъ.
1310	Бѣлый.	$\frac{46}{7}$	7,7	856	Д. М. Ф.	
1311	Желтая.	—	—	902	Д. М. Ф.	Лоцманская станція находится въ одноэтажномъ, съ сигнальной мачтой, зданіи. Лоцмана проводятъ суда въ Эншеръ, Лёкэ, Ньюстадъ, Люпертэ, Фискэ и Юрмо.

М О Р Е:

у маяка Э н ш е р ъ.

1312	Желтый.	—	—	889	Д. М. Ф.	Лоцманская станція съ наблюдательною башнею. Лоцмана проводятъ суда въ Ньюстадъ, Лёкэ, въ море у Эншера до Лилль-клюдана, Люмъ и въ Руотсалайсь.
1313	Бѣлый.	$\frac{28}{8}$	6	$\frac{885}{888}$	Д. М. Ф.	Знакъ каменный, пирамидальный. Скала подъ знакомъ окрашена въ бѣлый цвѣтъ. Створъ знаковъ по R. NW—SO 26°, служитъ для входа въ Люпертэ отъ NW и ведетъ безопасно между мелями, лежащими по обѣ стороны этого створа.
1314	Бѣлый.	$\frac{13}{6}$	4,2	888	Д. М. Ф.	Камни, въ видѣ усѣченной пирамиды.

№	Названіе знака.	Широта N.	Долгота O.	Положеніе.	ВИДЪ ЗНАКА.
1315	ОТЛИЧИ- ТЕЛЬНОЕ ПЯТНО СОУ- КОКАРИ. (САУКО- ВУОРН).	60° 37'	21° 13'	На скалѣ.	
1316	МУСТА- КЛУБЪ.	60 38	21 11	На скалѣ.	
1317	ВЛЕКУНГЕНЪ.	60 39	21 09	На скалѣ.	
1318	ФЛАТУ.	60 41	21 06	На островкѣ на S0tO въ 3 ¹ / ₃ мили отъ маяка Нюстадскаго.	
1319	ТРИАНГУЛЯ- ЦІОННЫЙ ХЕЛЬСИНГ- ШЕРЪ.	60 37	20 55	На о-вѣ лежа- щемъ на SW 27°, въ разстояніи 6 ¹ / ₄ м. отъ Ню- стадскаго маяка.	
1320	ЛОЦМАНСКАЯ КАРАУЛЬНЯ ЭНШЕРЪ.	60 43	21 01	На SO сторонѣ острова.	

Б. А.

П Р И М Ъ Ч А Н І Я.


№	Цвѣтъ знака.	Высота знака. н. ур. м отъ осн.	Горизонтъ въ миляхъ.	Время учрежденія.	Въ чемъ вѣдѣнъ.	
1315	Бѣлое.	$\frac{35}{10}$	6,8	885	Д. М. Ф.	Пятно вмѣстѣ съ вышеприведеннымъ знакомъ служитъ для указанія направленія фарватера, идущаго отъ плеса Секемиларнъ въ проливъ Люпертэ-зундъ, при чемъ слѣдуетъ править посрединѣ между пятномъ и знакомъ.
1316	Бѣлый.	$\frac{30}{20}$	6,3	888	Д. М. Ф.	Треугольная пирамида обшита со всѣхъ сторонъ досками, съ просвѣтами; служитъ для указанія фарватера, ведущаго по О сторону скалы Муста-клуббъ.
1317	Красный.	$\frac{54}{16}$	8,4	857	Д. М. Ф.	Четырехугольный бревенчатый срубъ съ подпорами по сторонамъ, съ остроконечную крышею и шестомъ; служитъ для судовъ плавающихъ между Эншеромъ и Люпертэ, а также для плаванія фарватерами между Люпертэ, Ньюстадомъ, Юрмо и Лёкэ.
1318	Красный.	$\frac{40}{23}$	7,2	857	Д. М. Ф.	Такой же, какъ и предыдущій, но съ крестомъ на вершинѣ, означающимъ, что фарватеръ идетъ по обѣимъ сторонамъ знака.
1319	Не окра- шенъ.	$\frac{85}{53}$	10,6	901	Д. М. Ф.	Три бревна въ видѣ пирамиды съ короткимъ визирнымъ шестомъ на вершинѣ. Сторона знака, обращенная къ морю, обшита неокрашенными досками въ видѣ трапеціи; служитъ для надобности промѣрной экспедиціи.
1320	Желтая.	—	—	893	Д. М. Ф.	Одноэтажное деревянное зданіе. Лоцмана (четыре), провожаютъ суда къ городу Ньюстаду и къ лоцманскимъ станціямъ Люпертэ, Лёкэ и Лилль-клюдану.

№	Названіе знака.	Широта N.	Долгота O.	Положеніе.	ВИДЪ ЗНАКА.
Люпертэ—					
1321	ПУУРУКАРИ. (Створный).	60° 43'	21° 15'	На W мысѣ скалы.	
1322	ХЮЛКМУСЪ. (Створный).	60 44	21 16	На SW берегу острова Исо- Хюлькмусъ.	
1323	КУММЕЛЬ- ЭРЕНЪ.	60 45	21 18	Верхній посред- динѣ острова	
1324		60 45	21 18	Нижній на SW берегу острова.	
1325	КАЛЛИКАРИ.	60 45	21 17	Верхній по- срединѣ острова.	
1326		60 45	21 17	Нижній на NO берегу ост- рова.	
1327	ПЯТНА ВААКУВА.	60 46	21 20	Верхнее на SW части острова.	
1328		60 46	21 20	Нижнее на SW берегу острова.	

№	Цвѣтъ знака.	Высота знака.	Горизонтъ въ меляхъ.	Время учрежденія.	Въ шельмѣ вѣдши.	П Р И М Ъ Ч А Н І Я.
		н. ур. м. отъ осн.				

— Н ю с т а д ъ (внутренній фарватеръ).

1321	Бѣлый.	— 13	—	903	Д. М. Ф.	Куча камней, посрединѣ шесть съ треугольнымъ щитомъ на вершинѣ основаніемъ внизъ. } Створъ знаковъ служить для указанія фарватера между вѣхами мимо острова Пieni-Варестусъ.
1322	Бѣлый.	— 15	—	903	Д. М. Ф.	Куча камней, посрединѣ шесть съ треугольнымъ щитомъ на вершинѣ основаніемъ вверхъ.
1323	Бѣлый.	— 11	—	903	Д. М. Ф.	Куча камней, посрединѣ шесть съ треугольнымъ щитомъ на вершинѣ основаніемъ вверхъ. } Створъ знаковъ ведетъ безопасно мимо южной вѣхи Калликари.
1324	Бѣлый.	— 8	—	903	Д. М. Ф.	Куча камней, посрединѣ шесть съ треугольнымъ щитомъ на вершинѣ основаніемъ внизъ.
1325	Бѣлый.	— 6	—	903	Д. М. Ф.	Каждый—куча камней съ шестомъ, на вершинѣ треугольный щитъ, обращенный у верхняго знака основаніемъ вверхъ, а у нижняго основаніемъ внизъ. } Створъ этихъ знаковъ служить для указанія фарватера между вѣхами.
1326	Бѣлый.	— 6	—	903	Д. М. Ф.	
1327	Бѣлое.	—	—	903	Д. М. Ф.	Треугольное пятно на скалѣ внутри острова. } Створъ этихъ пятенъ служить для указанія фарватера между вѣхами.
1328	Бѣлое.	—	—	903	Д. М. Ф.	Треугольное пятно на большомъ камнѣ у берега.

№	Названіе знака.	Широта N.	Долгота O.	Положеніе.	ВИДЪ ЗНАКА.
1329	ХУММЕ.	60° 45'	21° 19'	Верхній на N сторонѣ острова.	
1330		60 45	21 19	Нижній на N берегу острова.	
1331	ПІЕНИ - ВАРЕ- СТУСЬ.	60 42	21 15	На NO сто ронѣ острова.	
1332	ХЮЛЬШЮСЬ.	60 43	21 16	На скалѣ.	
1333	КАЛЛИГАРИ.	60 44	21 16	На островѣ въ ½ мили на NNO отъ предыдуща- го знака.	
1334	ЛОЦМАНСКАЯ СТАНЦІЯ НЮСТАДЪ.	60 48	21 24	Въ городѣ, на горѣ Валлиберг- гетъ.	
Н ю с т а д ъ — Л е к ѣ и Д а л					
1335	КЕСКИЛЕТТО.	60° 48'	21° 13'	На скалистомъ островѣ.	





А. К. А.

П Р И М Ъ Ч А Н І Я.





№	Цвѣтъ знака.	Высота знака.	Горизонтъ въ миляхъ.	Время учрежденія.	Въ цѣмь вѣдѣніи.	П Р И М Ъ Ч А Н І Я.
		н. ур. м. отъ осн.				
1329	Бѣлый.	—	—	903	Д. М. Ф.	Неправильная куча камней. } Створъ знаковъ служить для указанія } фарватера между вѣхами.
1330	Бѣлый.	—	—	903	Д. М. Ф.	Неправильная куча камней.
1331	Бѣлый.	$\frac{42}{7}$	7,5	857	Д. М. Ф.	Камни въ видѣ усѣченного конуса; слу- жить для обозначенія направленія фарва- тера.
1332	Бѣлый.	$\frac{20}{5}$	5,1	857	Д. М. Ф.	Такой же, какъ и предыдущій; служить для той же цѣли.
1333	Бѣлый.	$\frac{21}{6}$	5,3	857	Д. М. Ф.	Такой же, какъ и предыдущій; обозна- чаетъ мѣсто поворота фарватера.
1334	Желтая.	—	—	858	Д. М. Ф.	Лоцманская станція помѣщается въ одно- этажномъ, съ сигнальной мачтой, зданіи. Лоцмана проводятъ суда въ Люпертэ, Эн- шеръ, Лѣкэ, Юрмо и Фискэ.

е к а дал ѣ е, к ѣ с ѣ веру.



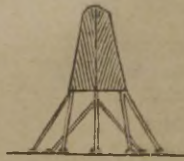
1335	Бѣлый.	$\frac{24}{7}$	5,6	857	Д. М. Ф.	Камни, въ видѣ усѣченного конуса; слу- жить для руководства при поворотѣ къ N.
------	--------	----------------	-----	-----	----------	-----------------------------------------------------------------------------------

№	Названіе знака.	Широта N.	Долгота O.	Положеніе.	ВИДЪ ЗНАКА.	№
1336	ТРИАНГУЛЯ- ЦИОННЫЙ ВЕККАРНЪ.	60° 51'	21° 02'	На островѣ, лежащемъ меж- ду башней Лёкэ и Нюстадскимъ маякомъ.		1336
1337	ЛОЦМАНСКАЯ СТАНЦІА ЛЁКЭ.	60 52	21 11	На W мысѣ острова Улётюн- каре.		1337
1338	ТЕВАЛУТО. (Створный).	60 51	21 10	На O берегу острова.		1338
1339	ПИТКЭКАРИ.	60 51	21 10	На S берегу острова.		1339
1340	ВАСИКАРИ.	60 53	21 11	На SW сто- ронѣ острова.		1340
				Сѣверный.		
				Южный.		

№	Цвѣтъ знака.	Высота знака. н. ур. м. отъ осн.	Горизонтъ въ миляхъ,	Время учрежденія.	Въ чьемъ вѣдѣніи.	П Р И М Ъ Ч А Н І Я.
1336	Трапеція и щитъ чер- ный.	115 84	12,3	901	Д. М. Ф.	Три бревна въ видѣ пирамиды съ высо- кимъ визирнымъ шестомъ и съ щитомъ на вершинѣ шеста. Сторона знака, обращенная къ морю, обшита досками въ видѣ трапеціи; служить для надобности промѣрной экспе- дици.
1337	Желтая.	—	—	858 893	Д. М. Ф.	Лоцманская станція помѣщается въ одно- этажномъ съ башней зданіи. Лоцмана проводятъ суда въ Ньюстадъ, Лю- пертэ, Эншеръ, Пэкари, Бэршеръ, къ плав- маяку Реландерсъ-грундъ, въ Себшеръ мимо пл. маяка и въ море у башни Лёкэ.
1338	Бѣлый.	— 35	—	908	—	Столбъ съ подпорами и прямоугольнымъ щитомъ на вершинѣ. Створъ знаковъ по R. NW—SO 28° ве- детъ безопасно по W сторону фарватера отъ башни Лёкэ въ море и обратно мимо W вѣхи Абельсгрундъ.
1339	Бѣлый.	— 38	—	908	—	Столбъ съ подпорами и прямоугольнымъ щитомъ на вершинѣ. Столбъ съ подпорами и треугольнымъ щи- томъ вершиною вверхъ.
1340	Бѣлые.	40 36 45 36	7,3 7,7	890	Д. М. Ф.	Створъ знаковъ по R. SO—NW 42°, ве- детъ свободно между мелями Васикари-пуда и Лоухилетто. Столбъ съ подпорами и треугольнымъ щи- томъ вершиною внизъ.

№	Названіе знака.	Широта N.	Долгота O.	Положеніе.	ВИДЪ ЗНАКА.
1341	ВИРИКАРИ (ВИРПКАРИ).	60° 52'	21° 11'	На W сторо- нѣ острова.	
1342	БАШНЯ ЛѢКѢ.	60 56	21 08	На NW части острова.	
1343	СААРЕНПѢ.	60 56	21 12	На W сторонѣ низменнаго ост- рова.	
1344	ЛЕХДЕКАРИ.	60 58	21 10	На W сторонѣ голаго острова къ N въ 2 ¹ / ₂ миляхъ отъ баш- ни ЛѢкѣ.	
1345	КИВЕРЪ. (Створный).	60 00	21 15	На островѣ.	
1346	ХАУРУСТЕН- КАРИ. (Створный).	61 01	21 16	На островѣ.	




№	Цвѣтъ знака.	Высота знака.	Горизонтъ въ миляхъ.	Время учрежденія.	Въ чѣмъ вѣдѣнъ.	П Р И М Ъ Ч А Н І Я.
		н. ур. м. отъ осн.				
1341	Бѣлый.	41 36	7,4	890	Д. М. Ф.	<p>Столбъ съ подпорами и квадратнымъ щитомъ на вершинѣ.</p> <p>Створъ знака съ башнею лоцъ-вахты Лёкэ служить въ связи съ предыдущимъ створомъ для входа съ N въ Лёкэзундъ.</p>
1342	Нижняяполовина NO части красная, а верхняя — бѣлая SO же часть обратно. Вся же сторона, обращенная къ морю, бѣлая.	73 54	9,8	757 883	Д. М. Ф.	<p>Гранитный, усѣченный конусъ съ овальной крышей; служить для входа съ N стороны къ городу Нюстаду.</p>
1343	Красный.	28 18	6,1	859	Д. М. Ф.	<p>Шесты, образуютъ сквозные два конуса; служить для плаванія по внутреннему фарватеру, который ведетъ отъ башни Лёкэ между скалами Хаурусъ и мимо мыса Веркнесуддъ къ городу Раумо.</p>
1344	Верхняя часть бочки красная, а нижняя — бѣлая. Остальная часть знака не окрашена.	50 33	8	883	Д. М. Ф.	<p>Такой же, какъ и предыдущій, но на вершинѣ средняго шеста, выше конусовъ, установлена бочка по направленію на N и S; служить для указанія фарватера къ N отъ Лёкэ.</p>
1345	Бѣлый.	— 10	5	907	Д. М. Ф.	<p>Камни въ видѣ усѣченного конуса.</p> <p>} Створъ знаковъ по R. NO—SW 28° ведетъ безопасно по фарватеру мимо Лайтакари.</p>
1346	Бѣлый.	— 10	5	907	Д. М. Ф.	<p>Камни въ видѣ усѣченного конуса.</p>

№	Названіе знака.	Широта N.	Долгота O.	Положеніе.	ВИДЪ ЗНАКА.
1347	ХАУРУСЪ.	61° 00'	21° 16'	На островѣ.	
1348	БАШНЯ НЕМП-САН- ТАКАРИ.	61 07	21 17	На островѣ при входѣ съ S стороны къ го- роду Раумо.	
С ъ в е р н ы й ф а р в а					
1349	ЛОЦМАНСКАЯ СТАНЦІЯ РАУМО.	61° 08'	21° 27'	На островѣ Коркіакари, въ гавани г. Раумо.	
1350	ЛОЦМАНСКАЯ СТАНЦІЯ ПЭКАРИ.	61 06	21 19	На островѣ.	
1351	ПЕТТЕРШЕРЪ.	61 21	21 23	На островѣ.	





А. Б. А.	№	Цвѣтъ знака.	Высота знака.	Горизонтъ въ миляхъ.	Время учрежденія.	Въ чемъ вѣдѣнъ.	П Р И М Ъ Ч А Н І Я.
			н. ур. м. отъ осн.				
	1347	Бѣлый.	— 10	—	907	Д. М. Ф.	Шесты, образующіе два сквозные конуса; служить для указанія фарватера.
	1348	Красная съ бѣлыми оконными рамами.	71 61	9,7	857	Д. М. Ф.	Деревянная, шестисторонняя, обшитая досками, съ остроконечною крышею и флюгеромъ; служить для входа къ городу Раумо, отъ кирки котораго находится на SW 74° въ 6½ миляхъ. Лоцмана со станціи Раумо, помѣщенные на островѣ Пѣкари, провожаютъ суда въ Бергшерхамнъ, въ гор. Раумо и до станціи Лѣкэ.

Ф а р в т е р ъ в ъ г. Р а у м о.



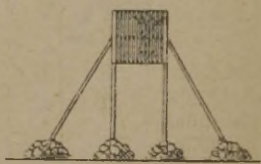
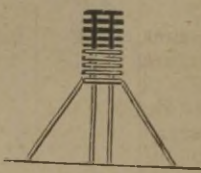

	1349	Желѣзная.	—	—	857 903	Д. М. Ф.	Лоцманская станція помѣщается въ одноэтажномъ съ башней зданіи, окруженномъ другими строеніями. Лоцмана проводятъ суда въ море мимо башни Сантакари и огня Валькакари, въ Рефсэ и Лѣкэ.
	1350	Желѣзная.	—	—	862	Д. М. Ф.	Такая же, какъ и предыдущая.
	1351	Обшитая часть бѣлая; подпоры красныя.	71 59	9,6	856 883	Д. М. Ф.	Столбы съ подпорами, образующіе 4-хъ стороннюю пирамиду, обшитую со всѣхъ сторонъ досками; служить для входа съ моря на Бергшерскій рейдъ. Бергшерская лоцманская станція, находится на островѣ Реваршерѣ, который лежитъ по N сторону Бергшера. Лоцмана помѣщаются въ красномъ домикѣ, имѣютъ вахты на обоихъ островахъ и провожаютъ суда въ Лувіахамнъ, Рефсэ, къ гор. Раумо, Веркнесуддъ и къ Лекэ—мимо Раумо, также въ море и съ моря отъ Себшера и Петтершера.

№	Названіе знака.	Широта N.	Долгота O.	Положеніе.	ВИДЪ ЗНАКА.
1352	СЭДРА БЕРГ- ШЕРЪ.	61° 22'	21° 26'	На островѣ.	
1353	ФРАНСКА- РИ.	61 22	21 25	На островѣ.	
1354	КРЕОМАТАЛА	61 26	21 25	На надводной скалѣ.	
1355	КАЙАКАРН.	61 37	21 22	На островкѣ.	
1356	СКАРВЭРЪ. ЛОЦМАНСКАЯ СТАНЦІЯ САСТМОЛА.	61 50	21 20	На островкѣ Рюссгрудетъ.	

№	Цвѣтъ знака.	Высота знака.	Горизонтъ въ миляхъ.	Время учрежденія.	Въ чемъ вѣднѣи.	П Р И М Ъ Ч А Н І Я.
		н. ур. м. отъ осн.				
1352	Бѣлый.	$\frac{46}{42}$	—	905	Д. М. Ф.	Деревянный прямоугольный щитъ. { Створъ знаковъ NO—SW 61° указываетъ фарватеръ для входа въ шхеры съ моря.
1353	Бѣлый.	$\frac{40}{36}$	—	905	Д. М. Ф.	Деревянный прямоугольный щитъ.
1354	Бѣлый.	$\frac{15}{12}$	4,5	904	Д. М. Ф.	Досчатый прямоугольный щитъ; служить для указанія подхода съ N къ новому Берг- шерскому фарватеру.
1355	NW и SW стороны бѣлыя.	$\frac{41}{29}$	7,3	882	Д. М. Ф.	Четырехсторонній бревенчатый срубъ; слу- жить для указанія входа въ гавань Рефсэ.
1356	Красный, квадратъ бѣлый.	$\frac{51}{47}$	8,1	856	Д. М. Ф.	Четырехсторонняя пирамида, обшитая дос- ками, съ квадратнымъ щитомъ на вершинѣ. Служить вмѣстѣ съ лоцманскою карауль- нею на скалѣ Седергрундъ для входа въ узкій и извилистый фарватеръ, ведущій между опас- ными мелями Скарвэрарне, на рейдъ Брендэ, находящійся при Састмола. Лоцмана, находящіеся въ караульнѣ на скалѣ Седергрундъ, провожаютъ суда съ моря на рейдъ Брендэ и въ гавань Састмола, а также и обратно въ море, и отъ Брендэ шхе- рами на N до Сидебюудда, а на S—до Рефсэ.

№	Названіе знака.	Широта N.	Долгота O.	Положеніе.	ВИДЪ ЗНАКА.
1357	СКАРПГРУНДЪ	61° 50'	21° 22'	На одной изъ скалъ группы острововъ Скарварне.	
1358	КНИПШЕЛЬ- ГРУНДЪ.	61 55	21 23	На островѣ.	
1359	ИТТЕР- ГРУНДЪ. ЛОЦМАНСКАЯ СТАНЦІЯ СИДЕБЮ.	61 59	21 18	На скалѣ.	
1360	НАБЛЮДА- ТЕЛЬНАЯ БАШНЯ ВЕСТРА КУММЕЛЬ- ГРУНДЪ.	62 10	21 18	На островѣ.	

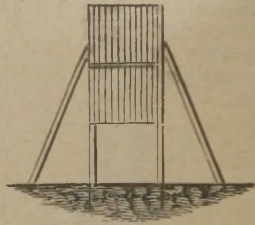


К. А.	№	Цвѣтъ знака.	Высота знака. н. ур. м. отъ осн.	Горизонтъ въ миляхъ.	Время утраченія.	Въ чьѣмъ вѣдѣнн.	П Р И М Ъ Ч А Н І Я.
	1357	Красный.	42 37	7,4	859	Д. М. Ф.	<p>Бревно съ подпорами и горизонтальною бочкою на вершинѣ; служить для плаванія по фарватеру между островами Скарвэрарне, когда знакъ на островѣ Рюсегрундетъ будетъ пройденъ.</p> <p>Въ 90 саженьяхъ (1 кабельтовѣ) на NWtW отъ знака Скарпгрудъ находится первое надежное въ этихъ шхерахъ якорное мѣсто, на 4-хъ саженной глубинѣ съ глинистымъ грунтомъ.</p>
	1358	Бѣлый.	56 41	8,6	859 888	Д. М. Ф.	<p>Бревно съ подпорами и крестомъ на вершинѣ.</p> <p>На SSO отъ знака, въ разстояніи 75 сажень (0,85 кабельтова), стоятъ двѣ рыбацкія избы, видимыя также съ моря.</p> <p>Служить для входа съ моря на плёсы Ленгеръ и Риебюфіердъ.</p>
	1359	Бѣлый.	55 41	8,5	875 886	Д. М. Ф.	<p>Бревно съ подпорами, W сторона [обшита досками; служить для входа S фарватеромъ на Сидебуудскій рейдъ.</p> <p>Лоцманская станція находится по близости знака; лоцмана провожаютъ суда на рейдъ Скафтунгъ, а также на N къ городамъ Кристинстаду и Каскэ и на S до Састмола и Рефсэ.</p>
	1360	Желтая.	— 55	10	908	Д. М. Ф.	<p>Служить для надобностей таможеннаго вѣдомства Финляндіи.</p>

№	Названіе знака.	Широта N.	Долгота O.	Положеніе.	ВИДЪ ЗНАКА.
1361	КОЛОКОЛЬНЯ КАПЕЛАН- СТВА СИДЕБЮ.	62° 02'	21° 19'	На материкѣ.	
1362	ЧЮРКОШЕРЬ.	62 03	21 18	На N мысѣ острова.	
1363	СИДЕБЮ.	62 03	21 18	На матеромъ берегу, противъ о-ва Чюркошерь.	
ВХОДЫ ВЪ Г.					
1364	ХАНСНЕСКА- ТАНЪ.	62° 12'	21° 23'	На берегу ма- терика, при вхо- дѣ въ Кристине- стадъ.	
1365	КАРЛХАМП- СКІЕ.	62 11	21 19	Сѣверный на NO мысѣ ост- рова Вестра- Карлхамнъ.	
1366		62 09	21 22	Южный на матеромъ берегу (Скафтунга).	






№	Цвѣтъ знака.	Высота знака. в. ур. м. отъ осн.	Горизонтъ въ миляхъ.	Время учрежденія.	Въ чьемъ вѣдѣнн.	П Р И М Ъ Ч А Н І Я.
1361	Зданіе желтое; крыша и шпиль черные.	199 150	16,1	831	Капелланства Сидебю.	Колокольня и гора Бетомбергенъ, находящаяся отъ города Кристинестада: первая къ S въ 14½, а вторая на O въ 7½ миляхъ, служить отличными примѣтными пунктами для судовъ, плавающихъ въ виду берега.
1362	Щитъ бѣлый; прочія части знака осмолены.	25 23	5,7	896	Д. М. Ф.	Шесть, укрѣпленный желѣзными штагами, и съ круглымъ щитомъ на вершинѣ. Створъ знаковъ ведетъ съ моря между огражденными мелями къ якорному мѣсту Чильхамнъ у Сидебю.
1363	Щитъ бѣлый, прочія части знака осмолены.	33 27	6,6	896	Д. М. Ф.	Четыреугольный щитъ, на двухъ шестахъ, съ подпорами.

К р и с т и н е с т а д ъ.




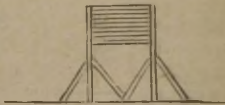

1364	Верхняя часть щита черная, а нижняя бѣлая; жерди и подпоры красныя.	74 60	9,8	878	Д. М. Ф.	Двѣ жерди съ подпорами и щитомъ на вершинѣ; служить, въ створѣ съ башнею Торнгрундъ, для входа съ моря на створъ слѣдующихъ двухъ знаковъ.
1365	Бѣлый.	36 30	6,9	897	Д. М. Ф.	Два деревянныхъ шеста на подпорахъ, одинъ надъ другимъ. Створъ знаковъ ведетъ со створа башни Торнгрундъ со знакомъ Ханснескатанъ, ведущаго съ моря, между мелями Норра-Стурбоданъ и Маргрундсбоданъ ко входу въ проливъ у башни Херкмери.
1366	Щитъ бѣлый, квадратъ черный.	84 54	9,2	897 900	Д. М. Ф.	Два деревянныхъ шеста на подпорахъ, одинъ надъ другимъ.

№	Названіе знака.	Широта N.	Долгота O.	Положеніе.	ВИДЪ ЗНАКА.
1367	ХЕРКМЕРИ.	62° 12'	21° 20'	На среднѣ островка.	
		62 12	21 20	На S оконеч- ности острова.	
1368	БАШНЯ ХЕРКМЕРИ.	62 12	21 20	На возвышен- ной N части ост- рова.	
1369	БАШНЯ ТОРНГРУНДЪ.	62 13	21 20	На возвышен- ной O части ост- рова.	






№	Цвѣтъ знака.	Высота знака.		Горизонтъ въ миллѣхъ.	Время учрежденія.	Въ чьемъ вѣдѣніи.	П Р И М Ъ Ч А Н І Я.
		и ур м отъ осн.					
1367	Бѣлый.	41 36		7,4	888	Д. М. Ф.	Щитъ на двухъ шестахъ съ боковыми подпорами. Створъ со знакомъ Хансесскатанъ по R. NO—SW 72° ведетъ безопасно съ моря и въ море между N вѣхой банки Стурбоданъ и S вѣхой банки Вятусъ.
	Бѣлый.	—		—	—	—	Куча камней въ видѣ конуса, служитъ для плаванія по 6 фут. фарватеру Скафтунга въ Кристинестады.
1368	Три стороны, обращенныя къ морю, бѣлыя, а четвертая—красная.	73 62		9,8	857	Д. М. Ф.	Четырехсторонняя усѣченная пирамида обшита досками, съ остроконечною крышею и съ шаромъ на вершинѣ; служитъ вмѣстѣ съ башнею Торнгрундъ самымъ надежнѣйшимъ знакомъ къ отысканію Торнгрундскаго (южнаго) фарватера, ведущаго къ городу Кристинестаду.
1369	Нижняя часть красная; верхняя части трехъ сторонъ, обращенныхъ къ морю, бѣлыя; остальные красныя.	79 62		10,2	798	Д. М. Ф.	Деревянная, четырехсторонняя, съ уступомъ верхней части въ ширину, съ остроконечной крышею и флюгеромъ; служитъ для входа на Кристинестадскій рейдъ южнымъ Торнгрундскимъ фарватеромъ. Створъ этой башни со знакомъ Хансесскатанъ служитъ для входа съ моря на 20-ти футовый фарватеръ, ведущій мимо мелей Лудгрундъ и Стурбоданъ. Лоцманская станція на о-вѣ Хегклуббъ. Лоцмана провожаютъ суда по Торнгрундскому (S) и Сальтгрундскому (N) фарватерамъ на Кристинестадскій рейдъ и обратно въ море, на N — къ городу Каскэ и на S — до Сидебууддъ.

№	Названіе знака.	Широта N.	Долгота O.	Положеніе.	ВИДЪ ЗНАКА.
1370	МУРГРУНДЪ (ВЕСТЕР- ШЕРЬ).	62° 14'	21° 18'	На безлѣсномъ скалистомъ ост- ровѣ Вестер- шерь.	
1371	САЛЪТ- ГРУНДСЪ	62 14	21 20	Эстра на O берегу острова.	
1372				Вестра на W берегу острова.	
1373	ВХОДНЫЙ ВЪ КАСКЭ.	62 21	21 15	На S мысѣ SO части острова Каскэ.	
ОТЪ Г. КАСКЭ КЪ					
1374	ТРУТХЕЛ- ЛАНЪ.	62 24	21 10	На островкѣ.	

№	Цвѣтъ знака.	Высота знака. н. ур. м. отъ осн.	Горизонтъ въ миляхъ.	Время учрежденія.	Въ чьомъ видѣнн.	П Р И М Ъ Ч А Н І Я.
370	Треугольникъ окрашенъ бѣлою краскою, а прочія части красныя.	56 48	8,5	850 870	Д. М. Ф.	Бревно съ подпорами; на вершинѣ бревна поставленъ досчатый треугольникъ, угломъ вверхъ, съ упорами подъ основаніемъ; служить для входа Сальтгрудскимъ или N фарватеромъ на Кристинстадскій рейдъ.
1371	Бѣлый и черный; доска нижняя бѣлая, верхняя черная.	39 30	3	907	Д. М. Ф.	Деревянный вертикальный шестъ съ двумя прямоугольными досками, одна надъ другой; нижняя прикрѣплена къ шесту по діагонали, а верхняя меньшихъ размѣровъ—въ прямомъ положеніи. } Створъ знаковъ по R. NW—SO 72 ¹ / ₂ ° указываетъ направленіе фарватера съ моря мимо Сальтгрунда.
1372	Бѣлый и черный; доска нижняя бѣлая; верхняя черная.	26 20	3	907	Д. М. Ф.	Деревянный вертикальный шестъ съ двумя досками; нижняя въ видѣ треугольника, а верхняя въ видѣ прямоугольника.
1373	Щитъ бѣлый.	52 47	8,3	898	Д. М. Ф.	Четыреугольный щитъ.
К а с ъ с ѣ в е р у.						
1374	Бѣлый.	46 16	7,8	882 891	Д. М. Ф.	Два деревянныхъ шеста съ подпорами и просвѣчивающимъ щитомъ на вершинѣ; служить для указанія фарватера въ группѣ острововъ Кальдоншеренъ.

№	Названіе знака.	Широта N.	Долгота O.	Положеніе.	ВИДЪ ЗНАКА.
1375	СЭДРА- ФЛАТШЕРЪ.	62° 27'	21° 09'	На W берегу острова.	
1376	КАЛЬДОНШЕ- РЕНЪ ПЛИ НОРРА ФЛАТШЕРЪ.	62 27	21 09	Сѣверный на островкѣ.	
1377	КАЛЬДОН- ШЕРЕНЪ ПЛИ САЛТГРУНДЪ.	62 27	21 08	Южный на скалѣ.	
1378	РЕВАР- ГРУНДЪ.	62 28	21 08	На скалѣ.	
1379	ЛОЦЪ-ВАХТА ГОСХЕЛЛАНЪ.	62 35	21 03	На скалѣ.	

№	Цвѣтъ знака.	Высота знака.	Горизонтъ въ миляхъ.	Время учрежденія.	Въ чемъ вѣдѣнъ.	П Р И М Ъ Ч А Н І Я.
		н. ур. м. отъ осн.				
1375	Бѣлый.	60 45	8,9	895	Д. М. Ф.	Триангуляціонный знакъ, трехгранная пирамида, обшита сверху на одну треть досками; служить для руководства при плаваніи въ группѣ острововъ Кальдоншеренъ. Идя отъ N, по восточную сторону мели Калланъ, или съ S, изъ пролива Стуркатезундъ, мимо знака Трутхелланъ, слѣдуетъ держать прямо на сигналъ Садра-флатшеръ.
1376	Красный.	30 26	6,3	885	Д. М. Ф.	Срубъ съ двухскатною крышею; служить для указанія фарватера черезъ Кальдоншеренъ при плаваніи по N фарватеру въ Кчесъ.
1377	Верхняя часть шеста и конуса черная, а нижняя съ подпорами бѣлая.	39 35	7,1	885	Д. М. Ф.	Шестъ съ четырьмя подпорами и двумя соединенными конусами на вершинѣ; служить для указанія фарватера черезъ Кальдоншеренъ.
1378	Доски щита бѣлыя и черныя, подпоры красныя.	60 43	8,9	863 881	Д. М. Ф.	Два бревна съ подпорами и щитомъ; служить руководствомъ при входѣ съ моря на шхерный фарватеръ, ведущій въ г. Каскъ.
1379	Н и S стороны дома вертикально на полвину въ желтѣя и красныя; W сторона дома и башня бѣлыя, а O сторона дома красная.	49 39	8	884	Д. М. Ф.	<p>Лоцманская станція въ двухъ-этажномъ съ башней домѣ; служить хорошимъ опознавательнымъ предметомъ при плаваніи по фарватеру между Бергъ и Каскъ, также для огибанія берега и острова Госхелланъ; на послѣднемъ много рыбацкихъ избушекъ.</p> <p>Лоцмана провожаютъ суда до Бергъ, Каскъ-Шельгрунда и въ Грютшерскую гавань. Последняя посѣщается судами, сидящими не болѣе 9 футъ.</p> <p>Для означенія входа въ находящуюся по близости Грютшерскую гавань на W оконечности Грютшера и на Трутэрнѣ поставлены груды камней, окрашенныхъ пзвостью.</p>

№	Названіе знака.	Широта N.	Долгота O.	Положеніе.	ВИДЪ ЗНАКА.
1380	СЭДРА-БЪРКЪ-Э.	62° 45'	21° 03'	На NW мысѣ острова.	
1381	ОТЛИЧИТЕЛЬНАЯ ЕЛЬ НА БЕРЕГУ КОРСНЕСЬ.	62 47	21 08	Въ деревнѣ Корснесь, прихода Нерпесь.	
Отъ знака Светgrundъ мимо Лоцм.					
1382	СВЕТГРУНДЪ ПЛИ ВАТТУГРУНДЪ.	62° 52'	21° 05'	На островѣ.	
1383	МОЙКИПЭ-ХЕЛЛАРЪ.	62 53	21 06	Сѣверо-восточный.	
		62 53	21 06	На низкой скалѣ.	
		62 53	21 06	Юго-западный.	






№	Цвѣтъ знака.	Высота знака.	Горизонтъ въ миляхъ	Время учрежденія.	Въ чьемъ вѣдѣніи.	ПРИМѢЧАНІЯ.
		н. ур. м. отъ осн.				
1380	Верхняя часть бѣлая, остальная часть не окрашена.	54 47	8,4	879	Д. М. Ф.	Двѣ деревянныхъ жерди съ подпорами и просвѣчивающимъ щитомъ на вершинѣ.
1381	—	111 99	12,1	879	Д. М. Ф.	Створъ ели съ предыдущимъ знакомъ служитъ для указанія положенія мели Седра-Стуркаллегрундъ.

станц. Бергэ, до знака Стурхестень.





1382	Красный.	72 69	9,7	860 883	Д. М. Ф.	Четырехсторонняя сквозная пирамида, въ верхней части обшита досками, съ горизонтальною бочкою на вершинѣ; служить хорошимъ опознательнымъ пунктомъ для судовъ, идущихъ съ S прибрежнымъ фарватеромъ къ входу въ шхеры Бергэ или Варгэ.
1383	На 30 футъ отъ основанія бѣлый, а остальная часть черная.	49 40	8	860	Д. М. Ф.	Шесть съ подпорами съ крестомъ на вершинѣ. Створъ знаковъ знаковъ по R. NO—SW 29¼°, при входѣ съ S стороны на шхерный фарватеръ, ведущій къ г. Николайстаду, ведетъ посамому глубокому мѣсту черезъ мель Мойкипэ-хелларъ, на которой самая меньшая глубина 10 футъ.
		53 43	8,3	860	Д. М. Ф.	Шесть съ подпорами съ бочкой на вершинѣ поставленной вертикально. Для лучшаго означенія направленія фарватера, ведущаго по S сторону острова Варгэ, на мысѣ Лаперкаттуденъ, поставлена груда камней. Лоцманскій домъ на Гранескатаанъ (на SW берегу о-ва Варгэ) бѣлый; служить хоро-

№	Названіе знака.	Широта N.	Долгота O.	Положеніе.	ВИДЪ ЗНАКА.
1384	СИЛЛГРУНДЪ.	63° 00'	21° 19'	На W берегу острова.	
1385	СИЛЛ- ГРУНДЪ.	63 00	21 19	Верхній.	
				На N берегу острова.	
1386				Нижній.	
1387	СИЛЛ- ГРУНДСВО- ДАНЪ.	63 00	21 19	Верхній на надводномъ кам- нѣ.	
1388				Нижній на надводномъ кам- нѣ.	

Б. А.	№	Цвѣтъ знака.	Высота знака. н. ур. м. отъ осн.	Горизонтъ въ миляхъ.	Время учрежденія.	Въ чемъ вѣдны.	ПРИМѢЧАНІЯ.
							шимъ примѣтнымъ мѣстомъ при входѣ въ проливъ Варгэ; въ немъ содержатъ вахту лоцмана и провожаютъ суда въ Госхелланъ, Брендэ и Иттерудшеръ, а также въ море до Ритгрунда и въ Мойкипэ-хелларъ.
	1384	Бѣлый.	$\frac{41}{37}$	7,4	895	Д. М. Ф.	Трехгранная пирамида, обшитая на одну треть сверху досками, съ горизонтальнымъ щитомъ на вершинѣ; служитъ для руководства при плаваніи черезъ плѣсъ Бергэ до пролива Мальшеръ.
	1385	Бѣлый.	$\frac{25}{20}$	5,7	895	Д. М. Ф.	Шесть съ четырьмя подпорами и горизонтальнымъ щитомъ на вершинѣ.
							} Створъ знаковъ ведетъ посрединѣ фарватера къ проливу Мальшеръ.
	1386	Бѣлый.	$\frac{24}{20}$	5,6	895	Д. М. Ф.	Шесть съ четырьмя подпорами и горизонтальнымъ щитомъ на вершинѣ.
	1387	Щитъ бѣлый.	$\frac{10}{8}$	3,6	895	Д. М. Ф.	Прямоугольный щитъ.
							} Створъ знаковъ ведетъ съ плѣса Бергэ по N сторону о-ва Силлгрундъ до предыдущаго створа.
	1388	Щитъ бѣлый.	$\frac{11}{8}$	3,8	895	Д. М. Ф.	Прямоугольный щитъ.

№	Названіе знака.	Широта N.	Долгота O.	Положеніе.	ВИДЪ ЗНАКА.
1389	ЧЕРНО- ДАНСЪ.	63° 03'	21° 18'	Сѣдра на S сто- ронѣ острова.	
1390		63 03	21 18	Порра на N сторонѣ острова.	
1391	НОРРАТУРН- ГРУНДЪ.	63 06	21 22	Сѣверо-вос- точный.	
				На NO око- нечности ост- рова въ разсто- яніи 60 с. одинъ отъ другого.	
				Юго-западный.	
1392	БАШНЯ РЕННШЕРЪ.	63 04	20 48	На бездѣсномъ островкѣ Фел- лишеръ.	
1393	РЕННШЕРЪ.	63 04	20 48	На островкѣ Феллишеръ.	

№	Цвѣтъ знака.	Высота знака. н. ур. м. отъ осн.	Горизонтъ въ миляхъ.	Время учрежденія.	Въ чьемъ вѣдѣніи.	П Р И М Ъ Ч А Н І Я.
1389	Бѣлый.	30 24	2	907 908	Д. М. Ф.	Столбъ съ подпорами и треугольнымъ щитомъ на вершинѣ основаніемъ внизъ.
1390	Гѣлый.	36 30	2	907 908	Д. М. Ф.	Столбъ съ подпорами и прямоугольнымъ щитомъ на вершинѣ. Знаки служатъ для указанія фарватера.
1391	Вершина бѣлая; остальная часть не окрашена.	36 30	6,9	—	—	Шесть съ четырьмя подпорами и съ прямоугольнымъ щитомъ, прикрѣпленнымъ по диагонали на вершинѣ. Створъ знаковъ по R. NO—SW 43° служатъ для указанія фарватера между мелями Эстра и Вестра-Скадесбоданъ въ томъ случаѣ, когда одна изъ вѣхъ этой мѣстности будетъ снесена съ своего мѣста.
	Вершина черная; остальная часть не окрашена.	42 36	7,4	—	—	Шесть съ четырьмя подпорами и съ прямоугольнымъ щитомъ, прикрѣпленнымъ по диагонали на вершинѣ.
1392	Красный.	96 71	11,3	784	Д. М. Ф.	Деревянная, четырехсторонняя, съ уступомъ верхней части въ ширину и съ остроконечною крышею; служитъ хорошимъ опознательнымъ пунктомъ для судовъ, идущихъ съ S стороны въ Сѣверный Кваркенъ, а также и для подхода къ городу Николайстаду Ренншерскимъ фарватеромъ. Изъ существующихъ двухъ фарватеровъ, ведущихъ съ моря въ г. Николайстадъ, одинъ—старый, извилистый—служитъ для судовъ сидящихъ менѣе 16 футъ, а другой—новый—для судовъ съ большимъ углубленіемъ; оба фарватера ведутъ на сѣверную сторону группы острововъ Ренншеръ. Лоцманская станція. } Створъ знаковъ по R. SW—NO 71°.
393	Красный щитъ сверху бѣлый, а снизу черный.	50 37	8	879 888	Д. М. Ф.	Деревянный щитъ на подпорахъ; служитъ для облегченія подхода къ Ренншеру, а также для прохода между островами Ренншеръ.






№	Названіе знака.	Широта N.	Долгота O.	Положеніе.	ВИДЪ ЗНАКА.
О Т Ъ б а ш н и Р е н н ш е р ь					
1394	ТРУТШЕРЪ.	63° 04'	20° 51'	На острѣвкѣ.	
1395	ТУММЕЛЬСЪ.	63 04	20 51	На скалѣ.	
1396	КРОКШЕ- РЕТЬ.	63 03	20 50	Сѣверо-восточ- ный на NO сто- ронѣ острова.	
1397				Юго-западнѣй на SW сторонѣ острова.	

А. Б. А.

№	Цвѣтъ знака.	Высота знака. н. ур. м. отъ осн.	Горизонтъ въ миляхъ.	Время учрежденія.	Въ чемъ вѣдѣніи.	П Р И М Ъ Ч А Н І Я.
---	-----------------	-------------------------------------------	-------------------------	----------------------	---------------------	----------------------

и ше: в ъ Н и к о л а й с т а д ъ.






1394	Черный.	$\frac{61}{35}$	8,9	859 883	Д. М. Ф.	Треугольный щитъ. При плаваніи изъ Брендэ чрезъ плёсу Глоппетъ створъ знака съ башнею Ренишеръ ведетъ мимо мели Хольмбергсъ-грундъ.
1395	Не окра- шенъ.	$\frac{54}{35}$	8,3	859	Д. М. Ф.	Шестъ съ подпорами и горизонтальной бочкой на вершинѣ; служить для судовъ, идущихъ Ренишерскимъ фарватеромъ изъ гор. Николайстада въ море. Суда, идущія на плёсу Глоппетъ, пройдя о-въ Ренишеръ, должны держать по створъ знака съ башнею Ренишеръ, пока не придутъ на створъ знаковъ Крокшеретъ, по которымъ продолжаютъ плаваніе.
1396	Бѣлый.	$\frac{43}{31}$	7,5	894	Д. М. Ф.	Щитъ въ видѣ ромба, на шестѣ съ подпорами. Створъ знаковъ служить для указанія фарватера по О сторону группы о-вовъ Ренишеръ, между мелями Хольмбергсъ-грундъ и Оскарсъ-грундъ, Арго-грундетъ и Нифасгрундъ.
1397	Черный.	$\frac{45}{33}$	7,7	894	Д. М. Ф.	Квадратный щитъ, на шестахъ съ подпорами. По створу этихъ знаковъ слѣдуетъ идти до створа знака Туммельсэ съ башнею Ренишеръ, послѣ сего править по сему послѣднему $\frac{1}{2}$ мили и затѣмъ сворачивать къ Ренишерской узкости.

№	Названіе знака.	Широта N.	Долгота O.	Положеніе.	ВИДЪ ЗНАКА.
1398	ЛИЛЛА ГЛОПСТЕНЪ.	63° 06'	20° 52'	На скалѣ.	
1399	ЭНСТЕНЪ.	63 07	21 11	На скалѣ.	
1400	НОРРЪ- ГРЮННАНЪ.	63 07	21 17	На скалѣ.	
1401	РЕННЕУС- КЕНЪ. (Створный).	63 06	21 31	На S сторонѣ островка.	
1402	СВЕЛЬТ- ГРУНДЪ. (Створный).	63 06	21 32	На S оконеч- ности острова.	

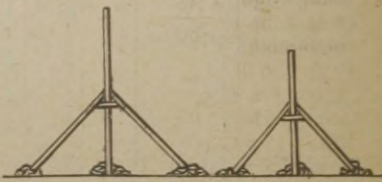



А. Б. А.

П Р И М Ъ Ч А Н І Я.

№	Цвѣтъ знака.	Высота знака. <small>н. ур. м отъ осн.</small>	Горизонтъ въ миляхъ.	Время учрежденія.	Въ чемъ вѣдѣнъ.	
1398	Бѣлый.	$\frac{22}{18}$	5,4	906	Д. М. Ф.	Шесть съ доской на вершинѣ въ видѣ треугольника основаніемъ внизъ. Створъ этого знака съ надводнымъ камнемъ, лежащимъ приблизительно на SO отъ Стура Глопстенарна, по R. NO — SW 65°, служить для указанія фарватера.
1399	Двѣ стороны сруба, обращенныя къ W бѣлыя, а остальная его часть и полушаріе красныя.	$\frac{55}{47}$	8,5	$\frac{858}{887}$	Д. М. Ф.	Бревенчатый срубъ, въ видѣ четырехсторонней пирамиды съ полушаріемъ на вершинѣ; служить для судовъ, плавающихъ чрезъ плесъ Глопшеть, между Ренншеромъ и Николайстадомъ, и при проходѣ оставляется къ N.
1400	Не окрашенъ.	$\frac{31}{27}$	6,3	860	Д. М. Ф.	Шесть съ подпорами и крестомъ на вершинѣ; служить указателемъ Ренншерскаго фарватера для судовъ, идущихъ въ Брендэ (гавань гор. Николайстада).
1401	Бѣлый.	$\frac{21}{18}$	5,3	885	Д. М. Ф.	Квадратный щитъ. Створъ знака съ куполомъ православной церкви въ г. Николайстадѣ, припл. WtN $\frac{1}{2}$ W, служить для указанія направленія фарватера отъ мели Нагельсгрундъ и доводить до створа нижеслѣдующихъ знаковъ Свельтгрундъ и Альгрундъ.
1402	Вершина шеста бѣлая, остальное неокрашено.	$\frac{30}{23}$	6,3	885	Д. М. Ф.	Шесть съ подпорами; служить, вмѣстѣ съ нижеслѣдующимъ знакомъ Альгрундъ, для указанія фарватера, идущаго мимо Свельтгрунда и Альгрунда, и безопаснаго прохода мимо поворотнаго голика на N фарватеръ, ведущій къ городу Николайстаду.

№	Названіе знака.	Широта N.	Долгота O.	Положеніе.	ВИДЪ ЗНАКА.
1403	АЛЬГРУНДЪ. (Створный).	63° 06'	21° 32'	На островѣ.	 <p>Стуръ-Хэс</p>
1404	СОММАРЭ- ГРУНДЪ.	63° 09'	21° 16'	На островѣ.	
1405	КАРАУЛЬ- НЫЙ ДОМЪ КОРСЭРЪ.	63 11	21 09	На островѣ Корсэ.	
1406	КОРСЭ.	63 11	21 09	На островѣ близъ лоць-вах- ты.	
1407	ЭСТРА-НОРР- ШЕРЪ.	63 14	20 41	На безлѣсномъ островѣ.	

№	Цвѣтъ знака.	Высота знака.		Горизонтъ въ миляхъ,	Время учрежденія.	Въ чьемъ вѣдѣніи.	П Р И М Ъ Ч А Н І Я.
		н. ур. м.	отъ осн.				
1403	Вершина шеста чер- ная, осталь- ное не окрашено.	32 29		6,5	885	Д. М. Ф.	Шесть съ подпорами и треугольникомъ на вершинѣ основаніемъ внизъ. Лоцмана, содержащіе вахту въ одноэтаж- номъ домѣ на о-вѣ Брендэ, проводятъ суда въ Ренншеръ, Бергэ, Корсэ, Ритгрундъ и Утте- рудшеръ.
т е н ь — К о р с э .							
1404	Красный.	53 40		8,3	856 874	Д. М. Ф.	Шесть съ подпорами и горизонтальной боч- кой на вершинѣ; служить для плавающихъ по Норршерскому фарватеру и для опознанія скалы Соммарэгрундъ.
1405	Стороны, обращен- ныя къ мо- рю — бѣ- лыя.	38 20		—	856	Д. М. Ф.	Лоцмана провожаютъ суда, идущія съ моря, до Брендэ, а въ море — до маяка Сѣверный Кваркенъ. Караульный домъ служитъ примѣтнымъ мѣстомъ для судовъ, идущихъ къ городу Николайстаду отъ маяка Сѣверный Квар- кенъ.
1406	Стороны, обращен- ныя на WSW и SOto, бѣ- лыя.	78 60		10.1	882	Д. М. Ф.	Трехгранный, пирамидальный съ треуголь- никомъ на вершинѣ, обшитъ досками съ про- свѣтами; служить для указанія фарватеровъ, идущихъ по N и S стороны о-ва Норршеръ въ Корсэ.
1407	Осмоленъ.	71 30		9,6	858 883	Д. М. Ф.	Шесть съ подпорами и треугольникомъ на вершинѣ; служить для входа на Норршерскій фарватеръ, ведущій къ городу Николайстаду Гавань для ботовъ.

№	Названіе знака.	Широта N.	Долгота O.	Положеніе.	ВИДЪ ЗНАКА.
ОТЪ НИКОЛАЙСТАДА—					
1408	МАСТЭРЪ. (Створные).	63° 08'	21° 24'	Юго-восточ- ный на NO сто- ронѣ острова.	
1409	БЕРГГРУНДЪ.	63 12	21 28	На NW мысѣ острова.	
О Т Ъ Б р е н д ѣ					
1410	СКЮТШЕРЪ ВЕСТРА.	63° 13'	21° 29'	Верхній.	
				На NW сто- ронѣ острова.	
1411		63 12	21 29	Нижній.	
1412	ФІЕЛЬ- ШЕРЪ.	63 12	21 29	Верхній.	
				На W сторо- нѣ острова.	
1413		63 12	21 29	Нижній.	
1414	СКЮТШЕРС- ГРУНДЪ СЭДРА.	63 13	21 31	Верхній.	
				На скалѣ къ S отъ острова.	
1415		63 13	21 30	Нижній.	




№	Цвѣтъ знака.	Высота знака.	Горизонтъ въ миляхъ.	Время учрежденія.	Въ цѣмъ вѣдѣніи.	П Р И М Ъ Ч А Н І Я.
		н. ур. м. отъ осн.				

к ъ с ѣ в е р у.





1408	Верхняя часть N ше- ста черная, а другой шесть сверху бѣ- лый.	$\frac{48}{30}$	7,9	874	Д. М. Ф.	Каждый—шесть съ подпорами. Створъ знаковъ, по R. NW—SO 9°, ведетъ мимо мели Похъёла, остающейся къ О.
1409	—	$\frac{60}{48}$	—	881	Д. М. Ф.	Три шеста въ видѣ пирамиды, одна сто- рона которой обшита сверху досками.

к ъ Р и т г р у н д у.

1410	Бѣлый.	$\frac{14}{10}$	—	906	Д. М. Ф.	Четыреугольная доска на деревянной стойкѣ.
1411	Бѣлый.	$\frac{14}{10}$	—	906	Д. М. Ф.	Треугольная доска, на деревянной стойкѣ.
1412	Бѣлый.	$\frac{13}{9}$	—	906	Д. М. Ф.	} Такие же, какъ и предыдущіе.
1413	Бѣлый.	$\frac{13}{9}$	—	906	Д. М. Ф.	
1414	Бѣлый.	$\frac{12}{9}$	—	906	Д. М. Ф.	
1415	Бѣлый.	$\frac{12}{9}$	—	906	Д. М. Ф.	} Такие же, какъ и предыдущіе.

№	Названіе знака.	Широта N.	Долгота O.	Положеніе.	ВИДЪ ЗНАКА.
1416	СКЮТШЕРСЪ НОРРА.	63° 13'	21° 29'	Верхній.	
1417		63 13	21 29	На NO сторо- нѣ острова.	
1418	СКЮТШЕРС- ГРУНДЪ ВЕСТРА.	63 12	21 30	Верхній на N сторонѣ о-ва Фіельшеръ.	
1419		63 13	21 30	Нижній на W мысѣ острова Скютшерс- грудъ.	
1420	ТРУТХЕЛ- ЛАНЪ.	63 17	21 32	На островкѣ.	
1421	ИТТЕРГЛОП- СТЕНАРНЭ.	63 22	21 29	На низменной скалѣ.	


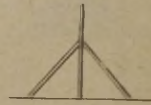


№	Цвѣтъ знака.	Высота знака.	Горизонтъ въ мильхъ.	Время учрежденія.	Въ чьемъ вѣдѣніи.	П Р И М Ъ Ч А Н І Я.
		н. ур. м. отъ осн.				
1416	Бѣлый.	$\frac{15}{10}$	—	906	Д. М. Ф.	Четыреугольная доска на деревянной стойкѣ.
1417	Бѣлый.	$\frac{15}{10}$	—	905	Д. М. Ф.	Четыреугольная доска на деревянной стойкѣ.
1418	Бѣлый.	$\frac{16}{11}$	—	906	Д. М. Ф.	Четыреугольная доска на деревянной стойкѣ.
1419	Бѣлый.	$\frac{16}{11}$	—	906	Д. М. Ф.	Четыреугольная доска на деревянной стойкѣ.
1420	Красный.	$\frac{72}{51}$	2,7	885	Д. М. Ф.	Три шеста, обшитые сверху досками съ про- свѣтами; служить для указанія мѣста, гдѣ сходятся фарватеры, идущіе отъ Ритгрунда и Иттеруддшера, а также хорошимъ знакомъ для входа съ моря у башни Ритгрундъ.
1421	Осмолень; щитъ на вершинѣ черный.	$\frac{36}{34}$	6,9	863 874	Д. М. Ф.	Бревно съ подпорами и круглымъ щитомъ на вершинѣ; служить для опознанія мели Иттерглопстенарнэ, лежащей на пути шхер- наго фарватера, ведущаго отъ башни Рит- грундъ на плёсъ Реплотъ.

№	Названіе знака.	Широта N.	Долгота С.	Положеніе.	ВИДЪ ЗНАКА.
1422	БАШНЯ РИТГРУНДЪ.	63° 25'	21° 31'	На скалѣ.	
1423	ФУРУШЕР- СКАТАНЪ.	63 19	21 37	Верхній на SO мысѣ ост- рова.	
1424				Нижній на W мысѣ острова.	
1425	ДБЮПКА- СТЕТЪ.	63 18	21 38	Верхній.	
1426				Нанебольшомъ покрытомъ лѣ- сомъ островкѣ.	
				Нижній.	
Отъ знака Трутхелланъ къ					
1427	ВОДГАРШЕРС- ВОДАНЪ.	65° 20'	21° 39'	На низменномъ небольшомъ ост- ровкѣ, возвы- шающемся надъ уровнемъ моря около 2 футъ.	




№	Цвѣтъ знака.	Высота знака.		Горизонтъ въ миляхъ.	Время учрежденія.	Въ чьѣмъ вѣдѣнъ.	П Р И М Ъ Ч А Н І Я.
		н. ур. м	отъ осн.				
1422	Осмолень.	84	62	10,5	863	Д. М. Ф.	Деревянная, шестисторонняя, усѣченная пирамида, обшита досками, съ остроконечной крышей и шестомъ на вершинѣ; служить хорошимъ опознательнымъ пунктомъ, особенно для входа съ моря на Реплотскій плѣсъ и на фарватеръ къ г. Николайстаду. Лоцманская станція.
1423	Бѣлый.	19	15	—	904	Д. М. Ф.	Деревянный четырехугольный щитъ. Створъ знаковъ, по R. NO — SW 71°, служитъ для указанія фарватера между вѣхами Нюгрудъ и Моргонгрудъ по N сторону острова Трутхелланъ.
1424	Бѣлый.	18	15	—	904	Д. М. Ф.	Куча камней, посрединѣ шесть съ треугольникомъ основаніемъ вверхъ.
1425	Бѣлый.	10	6	—	905	Д. М. Ф.	Деревянная четырехугольная доска. Створъ знаковъ, по R. NW — SO 77° указываетъ входъ въ убѣжище.
1426	Бѣлый.	7		—	905	Д. М. Ф.	Окрашенный камень.

къ башнѣ Стуббонъ.


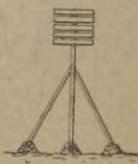




1427	Осмолень; щитъ на вершинѣ бѣлый.	33	31	6,6	863 894	Д. М. Ф.	Бревно съ подпорами и квадратнымъ щитомъ на вершинѣ; служить для обозначенія низменнаго островка Водгаршерсбоданъ, лежащаго на шхерномъ фарватерѣ между лоцманскою станціей Иттерудшеръ и знакомъ Трутхелланъ.
------	-------------------------------------------	----	----	-----	------------	----------	----------------------------------------------------------------------------------------------------------------------------------------------------------------------------------------------------------------

№	Названіе знака.	Широта N.	Долгота O.	Положеніе.	ВИДЪ ЗНАКА.	№
1428	ФИНГРУНДЪ.	63° 20'	21° 40'	Сѣверный. На низменномъ островкѣ.		1428
		63 20	21 40	Южный.		
		63 21	21 41	Западный.		
1429	УДДГРУНДЪ.			На островкѣ.		1429
		63 21	21 41	Восточный.		
1430	БАШНЯ КАЙСКЕН- КАРИ.	63 22	21 45	На SW части острова.		1430
1431	ХАНКМО.	63 17	21 55	Эвре на полу- островкѣ Ханк- мо Эстскатань.		1431


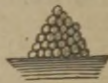



№	Цвѣтъ знака.	Высота знака.	Горизонтъ въ миляхъ.	Время учрежденія.	Въ чѣмъ вѣдѣнъ.	П Р И М Ъ Ч А Н І Я.
		н ур. м. отъ осн.				
1428	Доска бѣлая: остальное черное.	$\frac{45}{41}$	7,7	885	Д. М. Ф.	<p>Каждый—шесть съ подпорами и продолговатой доской на вершинѣ.</p> <p>Створъ знаковъ служить для указанія направленія фарватера, идущаго между мелями въ этой мѣстности до мели Портансгрундъ, гдѣ курсъ измѣняется.</p>
	Черный.	$\frac{54}{48}$	8,4			
1429	Вершина бѣлая, остальное черное.	$\frac{33}{29}$	6,5	885	Д. М. Ф.	<p>Каждый—шесть съ подпорами.</p> <p>Створъ знаковъ служить для указанія положенія мели Портансгрундъ, у которой фарватеръ мѣняетъ направленіе.</p>
	Черный.	$\frac{43}{35}$	7,5			
1430	Сторона обращенная къ ОтN, бѣлая; остальная стороны красная.	$\frac{83}{75}$	10,4	863	Д. М. Ф.	<p>Деревянная, шестисторонняя, усѣченная пирамида, обшита досками, съ остроконечной крышей и шестомъ; служить хорошимъ примѣтнымъ мѣстомъ для судовъ, плавающихъ между лоцм. стан. Иттерудшеръ и Стуббеномъ.</p> <p>Лоцманская станція на о-вѣ Иттерудшеръ.</p>
1431	Бѣлый.	$\frac{60}{24}$	—	904	Д. М. Ф.	<p>Три шеста съ перекладинами въ видѣ треугольной пирамиды, сторона обращенная къ морю, обшита досками.</p> <p>Створъ знаковъ указываетъ фарватеръ отъ надводной скалы Ресбода до Ханкмо.</p>
1432	Бѣлый.	$\frac{12}{12}$	—	904	Д. М. Ф.	Куча камней.

№	Названіе знака.	Широта N.	Долгота O.	Положеніе.	ВИДЪ ЗНАКА.	№
1433	ВОДЭ-ЭРЕНЬ.	63° 16'	21° 57'	Эвре на ост- ровкѣ.		1433
1434		63 16	21 57	Недре на надвод- ной скалѣ.		1434
1435	РЮССБЕР- ГЕТЬ.	63 23	21 59	На NW части острова.		1435
1436	СТУРА ЮСЭНЬ СЭДРА.	63 26	22 05	Верхній на S берегу острова.		1436
1437		63 26	22 05	Нижній въ раз- стояніи 160 саж. отъ верхняго.		1437
1438	БАШНЯ СТУВБЕНЬ.	63 31	22 10	На скалѣ.		1438




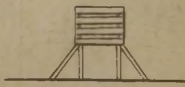


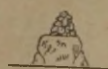
№	Цвѣтъ знака.	Высота	Горизонтъ въ миляхъ.	Время учрежденія.	Въ чьемъ вѣдѣніи.	П Р И М Ъ Ч А Н І Я.
		знака. н. ур. ■ отъ осн.				
1433	Бѣлый.	$\frac{15}{9}$	—	904	Д. М. Ф.	Куча камней. Створъ знаковъ указываетъ фарватеръ между вѣхами на якорное мѣсто на плёсѣ Пудимо.
1434	Бѣлый.	$\frac{4}{4}$	—	904	Д. М. Ф.	Куча камней.
1435	Бѣлый.	$\frac{41}{14}$	7,3	862	Д. М. Ф.	Четырехсторонняя, усѣченная пирамида изъ камней; служить для плаванія по шхерному фарватеру отъ башни Кайскенкари къ башнѣ Стуббенъ.
1436	Бѣлый.	$\frac{63}{48}$	—	906	Д. М. Ф.	Два вертикальные шеста соединенные между собою рядомъ горизонтальныхъ досокъ.
1437	Бѣлый.	$\frac{46}{42}$	—	906	Д. М. Ф.	Два вертикальные шеста соединенные между собою рядомъ горизонтальныхъ досокъ.
1438	Красная.	$\frac{78}{55}$	10,1	858	Д. М. Ф.	Деревянная, шестисторонняя, обшитая досками, съ крестомъ на вершинѣ; служить для входа въ Оравайсь и въ гавани: Кантлаксь и Монесь. Для судовъ, идущихъ съ моря въ г. Ньюкарлею и плавающихъ шхернымъ фарватеромъ между Николайстадомъ и Ньюкарлею, башня эта служитъ хорошимъ примѣтнымъ мѣстомъ. При башнѣ лоцмана, провожаютъ суда въ Ньюкарлею, Кантлаксь, Монесь и до завода Оравайсь.

№	Названіе знака.	Широта N.	Долгота С.	Положеніе.	ВИДЪ ЗНАКА.
1439	БАШНЯ КУММЕЛЬ- ШЕРЪ.	63° 26'	21° 06'	На островѣ Стуршеръ.	
1440	МАЛЬШЕРСЪ ЛИЛЬ-КЛУВ- БЕНЪ. (Створный).	63 25	21 09	На О сторонѣ острова.	
1441	ГРИЛЬГРУНДЪ (Створный).	63 25	21 09	На W сторонѣ острова.	
1442	СТУРЪ-ЛЮ- СЕНЪ.	63 26	22 05	Южный.	
		63 26	22 05	Сѣверный.	
1443	ТОНШЕРЪ.	63 36	22 20	На N островѣ.	




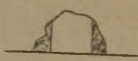


№	Цвѣтъ знака.	Высота знака. н. ур. м. отъ осн.	Горизонтъ въ миляхъ.	Время учрежденія.	Въ числѣ видѣній.	П Р И М Ъ Ч А Н І Я.
1439	Красная, а бочка на вершинѣ бѣлая.	111 76	12,1	852	Д. М. Ф.	Восьмисторонняя, обшитая досками, пирамида нѣсколько сжата посрединѣ, съ шестомъ и горизонтальной бочкой на вершинѣ; служить хорошимъ опознательнымъ пунктомъ для судовъ, плавающихъ въ Восточномъ Кваркенѣ.
1440	Щитъ чер- ный.	36 30	3	908	Д. М. Ф.	Шесть съ подпорами; на вершинѣ квадратный щитъ. } Створъ знаковъ по R. NO—SW 68° 45. ведетъ безопасно съ моря въ убѣжище Мальшеръ, гдѣ могутъ имѣть якорную стоянку суда съ осадкою до 18 футъ.
1441	Щитъ бѣ- лый.	28 24	3	908	Д. М. Ф.	Шесть съ подпорами; на вершинѣ треугольный щитъ основаніемъ внизъ.
1442	Красный, щитъ бѣ- лый.	37 —	—	900	Д. М. Ф.	Шесть съ подпорами, на вершинѣ прямоугольный щитъ. } Створъ знаковъ ведетъ безопасно мимо вѣхи Фискаргрундъ до башни Стуббенъ.
	Красный, щиты бѣ- лые.	34 —	—	900	Д. М. Ф.	Шесть съ подпорами съ двумя щитами, въ видѣ равностороннихъ треугольниковъ.
1443	Щитъ бѣ- лый, ос- тально красное.	45 37	7,7	885	Д. М. Ф.	Шесть съ подпорами и прямоугольнымъ щитомъ; служить для входа съ моря, черезъ проливъ Куммельшеръ-зундъ, въ г. Ньюкарлебо

№	Названіе знака.	Широта N.	Долгота O.	Положеніе.	ВИДЪ ЗНАКА.	№
1444	ЛИМПАНЪ.	63° 34'	22° 25'	На W мысѣ острова.		1444
1445	ЕНВЪЕРКЕНЪ.	63 33	22 25	На O мысѣ острова.		1445
1446	БАШНЯ СОКЛУТХЕЛ- ЛАНЪ ИЛИ ХЕЛЬГРУНДЪ.	63 38	22 25	На скалѣ при входѣ съ N стороны къ городу Нюкарлебу.		1446
1447	ЧЕЙСАР- КЛУББЪ.	63 44	22 34	На скалѣ при W входѣ къ городу Якобстаду.		1447
1448	БАШНЯ МЕСПЕРЪ.	63 44	22 35	На островкѣ при W входѣ къ городу Якобстаду.		1448


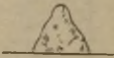


№	Цвѣтъ знака.	Высота	Горизонтъ въ миляхъ.	Время учрежденія.	Въ чьемъ вѣдѣнн.	П Р И М Ъ Ч А Н І Я.
		знака. н. ур. м. отъ осн.				
1444	Бѣлый.	$\frac{11}{5}$	—	—	Д. М. Ф.	Каждый—куча камней, въ видѣ конуса; служить руководствомъ, для идущихъ съ моря въ Бунесъ.
1445	Бѣлый.	$\frac{13}{5}$	—	—	Д. М. Ф.	
1446	Снизу, на $\frac{2}{3}$ высоты, красная, остальная часть бѣлая, крыша черная.	$\frac{77}{70}$	10,1	824 861	Д. М. Ф.	Деревянная, восьмисторонняя, обшитая досками, усѣченная пирамида, съ остроконечною крышею и съ флюгеромъ на вершинѣ. Башня эта и лѣсъ на островѣ Торсэнь служатъ примѣтными мѣстами для входа на главный фарватерь, ведущій въ Нюкарлебу съ N стороны. Лодманская станція.
1447	Красный.	$\frac{83}{57}$	10,4	856	Д. М. Ф.	Четыре крестообразно поставленныхъ песта съ бочками на вершинахъ. Створъ знака съ башнею Месперъ по R. ONO $\frac{1}{2}$ O, ведетъ съ моря на фарватерь, идущій на Якобстадскій рейдъ.
1448	Красная.	$\frac{100}{70}$	11,5	858 883	Д. М. Ф.	Деревянная, шестисторонняя, обшитая досками, усѣченная пирамида, съ остроконечной крышею и флюгеромъ на вершинѣ. Башня Месперъ и кирка въ приходѣ Педерсэрэ, на S сторонѣ города Якобстада, служатъ хорошими опознательными пунктами для судовъ, плавающихъ въ виду берега; а створъ башни со знакомъ Чейсарклуббъ ведетъ съ моря на фарватерь, идущій на Якобстадскій рейдъ. Лодманская станція.

№	Названіе знака.	Широта N.	Долгота O.	Положеніе.	ВИДЪ ЗНАКА.
1449	СВАРТГРУН-ДЕТЬ.	63° 44'	22° 41'	На банкѣ Свар-тенъ.	
1450	ГРЕСГРУН-ДЕТЬ.	63 44	22 37	На островѣ.	
1451	ХЕЛЬСИНГ-ЭРАРНЭ.	63 47	22 34	На N оконечности острова.	
1452	СТУР-ГРУНДЪ.	63 51	22 38	Верхній на W сторонѣ островка.	
1453		63 51	22 38	Нижній въ 65 саж. отъ верхняго.	
1454	ЛИЛЛ-ГРУНДЪ.	63 51	22 37	Верхній на SW сторонѣ островка.	
1455		63 51	22 37	Нижній на N берегу островка.	

№	Цвѣтъ знака.	Высота знака. н. ур. м. отъ осн.	Горизонтъ въ миляхъ.	Время учрежденія.	Въ чѣмъ вѣдѣній.	П Р И М Ъ Ч А Н І Я.
1449	Подпоры красныя; бочка бѣ- лая.	45 41	7,7	858	Д. М. Ф.	Шесть съ подпорами и бочкой на вершинѣ. Створъ знака съ проливомъ Фурухольм- стрѣмменъ ведетъ съ рейда Одэ въ гавань Греггэрнхамнъ.
1450	Подпоры красныя; треуголь- никъ бѣ- лый.	38 29	7	858	Д. М. Ф.	Шесть съ подпорами и треугольникомъ на вершинѣ, съ упорками подъ основаніемъ. Створъ знакъ съ башней Месшеръ ведетъ на рейдъ Одэ, когда будутъ пройдены Ме- стерсхэстенъ и мель Виккмансгрундеть.
1451	Треуголь- никъ на вершинѣ бѣлый, шесть и подпоры не окрашены.	62 55	9	858	Д. М. Ф.	Такой же, какъ и предыдущій; служить для входа съ моря на Хельсингарнскій фарватеръ, который ведетъ отъ N къ городу Якобстаду.
1452	Бѣлый.	21 13	—	905	Д. М. Ф.	Деревянный четырехугольный щитъ. } Створъ знаковъ, по В. NO—SW 65°, служить для указанія фарватера.
1453	Бѣлый.	14 10	—	905	Д. М. Ф.	Такой же, какъ и предыдущій.
1454	Бѣлый шесть и крестъ чер- ные.	23 13	—	905	Д. М. Ф.	Куча камней въ видѣ конуса съ шестомъ и крестомъ на вершинѣ. } Створъ знаковъ, по R. NO—SW 53°, слу- жить для указанія фарватера.
1455	Бѣлый.	11 7	—	905	Д. М. Ф.	Куча камней.

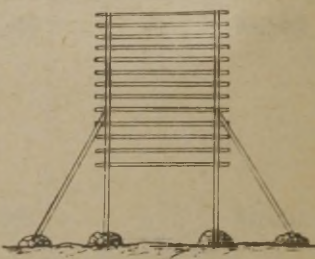

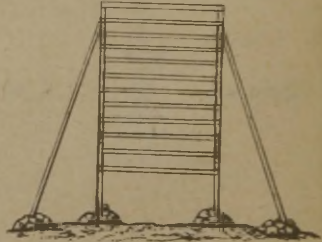
№	Названіе знака.	Широта N.	Долгота O.	Положеніе.	ВИДЪ ЗНАКА.
1456	СВАРТСТЕНЬ. (Створный).	63° 52'	22° 43'	На S берегу островка.	
1457	БІЭРКЭ. (Створный).	63 53	22 45	На W берегу островка.	
1458	ХОЛЭРНЪ.	63 53	22 44	На SW берегу островка.	
1459	БІЭРКЭ.	63 53	22 45	Верхній на N берегу островка.	
1460				Нижній на надводной банкѣ къ W отъ ост- ровка.	
1461	СТОККЭ.	63 53	22 45	Верхній на NW берегу ост- ровка.	
1462				Нижній въ 50 саж. отъ верх- няго.	
1463	ФОФЭНГШЕРЪ.	63 53	22 49	На W сторонѣ островка.	

№	Цвѣтъ знака.	Высота знака.	Горизонтъ въ миляхъ.	Время учрежденія.	Въ чемъ вѣдѣнн.	П Р И М Ъ Ч А Н І Я.
		$\frac{\text{н. ур. м.}}{\text{отъ осн.}}$				
1456	Бѣлый.	$\frac{15}{12}$	—	905	Д. М. Ф.	Большой камень съ кучею камней на немъ, въ видѣ конуса. } Створъ знаковъ, по R. NO—SW 65°, служить для указанія фарватера между N и S вѣхами у фарватера Свартстенъ.
1457	Бѣлый.	$\frac{30}{26}$	—	905	Д. М. Ф.	Деревянный четырехугольный щитъ.
1458	Бѣлые.	—	—	905	Д. М. Ф.	Каждый знакъ окрашенный камень. Створъ ихъ, по R. NO—SW 35°, служить для указанія фарватера къ N вѣхъ Свартстенъ.
1459	Бѣлый.	$\frac{12}{10}$	—	905	Д. М. Ф.	Деревянный четырехугольный щитъ. } Створъ знаковъ, по R. NO—SW 73° служить для указанія фарватера мимо S вѣхи Стенгрундъ.
1460	Бѣлый.	$\frac{6}{—}$	—	905	Д. М. Ф.	Большой камень.
1461	Бѣлый.	$\frac{20}{10}$	—	905	Д. М. Ф.	Деревянный квадратный щитъ, прикрѣпленный на стойкѣ съ подпорами по диагонали. } Створъ знаковъ, по R. SO—NW 55°, служить для указанія фарватера между обѣими парами вѣхъ Спрингарнъ.
1462	Бѣлый.	$\frac{8}{6}$	—	905	Д. М. Ф.	Куча камней въ видѣ конуса.
1463	Бѣлый.	$\frac{7}{—}$	—	905	Д. М. Ф.	Куча камней въ видѣ конуса; служить для указанія фарватера.





№	Названіе знака.	Широта N.	Долгота O.	Положеніе.	ВИДЪ ЗНАКА.
1461	БЭРСШЕРЪ.	63° 53'	22° 48'	Верхній на O берегу островка Восточный Бэрсшеръ.	
1465		63 53	22 48	Нижній въ 52 саж. отъ верхняго.	
1466	ЛОНГШЕРСЪ КЛИШАНЪ.	63 55	22 55	Верхній на O мысѣ островка.	
1467		63 55	22 55	Нижній на W мысѣ островка.	
1468	ТРУТКЛУБЪ. (Створный).	63 54	22 53	На O сторонѣ островка.	
1569	Лонгшеръ (Створный).	63 54	22 54	На N берегу островка.	
1470	ТРУЛЛЭ- ГРУНДЪ.	63 57	23 03	На островкѣ.	

А. К. А.






№	Цвѣтъ знака.	Высота знака.	Горизонтъ въ миляхъ.	Время учрежденія.	Въ чемъ вѣдѣнъ.	П Р И М Ъ Ч А Н І Я.
		н. ур. м. отъ осн.				
1464	Бѣлый.	12 10	—	905	Д. М. Ф.	Деревянный четырехугольный щитъ. Створъ знаковъ, по R. NO—SW 28°, служитъ для указанія фарватера между О и S вѣхами Ривельсвикъ Реммарггундъ.
1465	Бѣлый.	6 —	—	905	Д. М. Ф.	Треугольный камень.
1466	Бѣлый, шесть и крестъ черные.	19 12	—	905	Д. М. Ф.	Куча камней въ видѣ конуса съ шестомъ и крестомъ на вершинѣ. Створъ знаковъ, по R. NO—SW 88°, служитъ для указанія фарватера между вѣхами южнаго и сѣвернаго Одбергсгундъ.
1467	Бѣлый, шесть и крестъ черные.	14 11	—	905	Д. М. Ф.	Такой же, какъ и верхній.
1468	Бѣлый.	17 15	—	905	Д. М. Ф.	Большой камень. Створъ знаковъ, по R. SO—NW 83°30', служитъ для указанія фарватера между N и S вѣхами Лонгшерсъ клиппанъ, Марія-кляккенъ и Лонгъ.
1469	Бѣлый.	7 6	—	905	Д. М. Ф.	Такой же, какъ и предыдущій.
1470	Красный.	68 41	9,4	850	Д. М. Ф.	Шесть съ подпорами, имѣеть видъ двухъ сквозныхъ треугольниковъ, соединенныхъ вершинами; на среднемъ шестѣ поставлена бочка. Знакъ этотъ и находящійся при немъ лоцманскій домикъ служатъ опознательными пунктами для судовъ, идущихъ на N или Труллэ-грудскимъ фарватеромъ, который ведетъ съ моря въ городъ Гамле-Карлебю. Лоцманская станція.

№	Название знака.	Широта N.	Долгота O.	Положение.	ВИДЪ ЗНАКА.
1471	БРАНДСКАТА. (Створный).	63° 54'	23° 10'	На N берегу мыса.	
1472	КАККУРВОДА. (Створный).	63 55	23 09	На NW берегу острова.	
1473	Рен-э. (Створный).	63 57	23 11	На W берегу острова около 25 саж. отъ берега.	






№	Цвѣтъ знака.	Высота знака. н. ур. м. отъ осн.	Горизонтъ въ милляхъ.	Время учрежденія.	Въ чьомъ вѣдѣніи.	П Р И М Ъ Ч А Н І Я.
1471	Бѣлый.	$\frac{30}{28}$	—	907	Д. М. Ф.	<p>Прямоугольная щитъ на шестахъ съ подпорами.</p> <p>Створъ знаковъ по R. NW—SO 28° ведетъ безопасно по фарватеру.</p>
1472	Бѣлый.	$\frac{11}{}$	—	907	Д. М. Ф.	<p>Большой камень съ деревяннымъ четырехугольнымъ щитомъ надъ нимъ.</p>
1473	Бѣлый.	$\frac{37}{17}$	—	907	Д. М. Ф.	<p>Шесты съ подпорами и съ прямоугольнымъ щитомъ между ними.</p> <p>Створъ со знакомъ Шельгрундс-стенъ по R. NW—SO 75° ведетъ безопасно по фарватеру.</p>

№	Название знака.	Широта N.	Долгота O.	Положение.	ВИДЪ ЗНАКА.
1474	Шель- грудсѣ- стенъ. (Створный).	63° 57'	23° 10'	На W сторонѣ острова Рен-э около 400 саж. отъ берега.	
1475	РЕШЕРЬ.	63 55	22 58	Юго-восточ- ный.	
		63 55	22 58	На островѣ въ 39 саж. одинъ отъ другого.	
1476	НОРРА-ТРУТ- КЛИПАНЪ.	63 55	23 02	Юго - восточ- ный.	
		63 55	23 02	На островкѣ въ разст. 29 саж. одинъ отъ дру- гого.	




№	Цвѣтъ знака.	Высота знака.	Горизонтъ въ миляхъ.	Время учрежденія.	Въ чемъ видѣнъ.	П Р И М Ъ Ч А Н І Я.
		н. ур. м. отъ осн.				
1474	Бѣлый.	6	—	907	Д. М. Ф.	Отдѣльный большой камень. Створъ со знакомъ Рен-э по R. NW—SO 75° ведетъ безопасно по фарватеру.
1475	Бѣлые, треугольничкибочка красные.	70	9,5	850	Д. М. Ф.	Шесть съ подпорами съ бочкой на вершинѣ. Створъ знаковъ, по R. SOtS¼O—NWtN¼W, указываетъ фарватеръ отъ маяка Танкаръ въ гавань Икспиле и обозначаетъ путь мимо острова Репшера.
		35				
1476	Бѣлые, треугольничкибочка красные.	55	8,5	850	Д. М. Ф.	Шесть съ подпорами на вершинѣ треугольникъ съ уиорками. Шесть съ подпорами и бочкой на вершинѣ. Створъ знаковъ по R. OSO—WNW, ведетъ по фарватеру отъ Репшера на рейдъ Труллэфиордъ.
		29				
1476	Бѣлые, треугольничкибочка красные.	55	8,5	850	Д. М. Ф.	Шесть съ подпорами, имѣетъ видъ двухъ сквозныхъ треугольниковъ, соединенныхъ вершинами.
		41				
1476	Бѣлые, треугольничкибочка красные.	48	7,9	850	Д. М. Ф.	Шесть съ подпорами, имѣетъ видъ двухъ сквозныхъ треугольниковъ, соединенныхъ вершинами.
		35				

№	Названіе знака.	Широта N.	Долгота O.	Положеніе.	ВИДЪ ЗНАКА.
1477	СТВОРНЫЕ ВИТФУРУ- ШЕРЪ.	63° 52'	22° 58'	На O берегу острова.	
1478	ХУНГЕР- БЕРГЪ.	63 52	22 59	На скалѣ.	
1479	ОХТАКАРИ.	64 05	23 24	На островкѣ.	
1480	Пиртикар- вопъ кари (Створный).	64 13	23 41	На скалѣ, на- ходящейся на SO 23° въ раз- стояніи около 100 саж. отъ ост- рова Портикар- во.	
1481	Пиртикар- во. (Створный).	64 13	23 41	На большомъ кампѣ, находя- щимся у SW берега острова.	

№	Цвѣтъ знака.	Высота знака.		Горизонтъ въ миляхъ.	Время учрежденія.	Въ чемъ вѣдѣни.	П Р И М Ъ Ч А Н І Я.
		н. ур. и. отъ осн.					
1477	Бѣлые.	—	—	901	Д. М. Ф.		Камни въ видѣ конуса съ шестомъ на вершинѣ. Створъ знаковъ ведетъ безопасно между вѣхами къ якорному мѣсту Ньюамъ.
1478	Красный; квадратъ и полукругъ бѣлые.	$\frac{48}{35}$	7,9	859	Д. М. Ф.		Шестъ съ подпорами съ квадратнымъ щитомъ и полукругомъ на вершинѣ; служить опознательнымъ знакомъ для судовъ, идущихъ отъ Репшера или лѣса Труллэ на рейдъ Икпиле.
1479	Не окра- шенъ, бочка бѣлая.	$\frac{73}{47}$	9,8	850	Д. М. Ф.		Шестъ съ подпорами и бочкой на вершинѣ; служить для входа на фарватеръ, идущій къ складочному мѣсту Раумо. По створу этого знака съ лоцманскимъ домикомъ, находящимся на этомъ же островѣ (Охтакари), можно безопасно пройти съ моря между мелями къ самому острову. Лоцманская станція.
1480	Бѣлый.	$\frac{18}{7}$	4,9	908	Д. М. Ф.		Деревянные столбы съ подпорами и про- свѣчивающимъ прямоугольнымъ щитомъ. Створъ знаковъ по R. SO—NW 25° ве- деть безопасно по протраленному фарватеру.
1481	Бѣлый.	$\frac{9}{7}$	2,5	908	Д. М. Ф.		Деревянные столбы съ подпорами и ква- дратнымъ щитомъ.



№	Названіе знака.	Широта N.	Долгота O.	Положеніе.	ВИДЪ ЗНАКА.
1482	ЛЕШЕНЕНЪ	64° 14'	23° 41'	Итѣ. На O сторонѣ N мыса острова.	
1483		64 14	23 41	Ленси. На W сторонѣ N мыса острова у большого камня, выкрашеннаго въ бѣлый цвѣтъ.	
1484	ПЕРТУНМА- ТАЛА.	64 21	23 55	На небольшой низменной скалѣ по N сторону входа въ рѣку Калаіюки.	
1485	ПЕЛЬТОМА- ТАЛА.	64 37	24 22	На одной изъ N скалъ.	
1486	ВАШНЯ КУМБЕЛЕ.	64 40	24 24	На безлѣсномъ островкѣ.	

№	Цвѣтъ знака.	Высота знака.	Горизонтъ въ мильхъ.	Время утраченія.	Въ чемъ вѣдѣнъ.	П Р И М Ъ Ч А Н І Я.
		н. ур. м. отъ осн.				
1482	Бѣлый.	27 24	6,1	908	Д. М. Ф.	Деревянные столбы съ подпорами и квадратнымъ щитомъ. } Створъ знаковъ по R. SO — NW 63° ве- } деть безопасно по протраленному фарва- } теру.
1483	Бѣлый.	21 14	5,5	908	Д. М. Ф.	Деревянные столбы съ подпорами и квадратнымъ щитомъ.
1484	Треуголь- никъ бѣ- лый, шаръ черный, ос- тальное не окрашено.	34 32	6,8	885	Д. М. Ф.	Шесть съ подпорами, треугольникомъ и шаромъ на вершинѣ; служить предостереженіемъ отъ мели Пертунпауха. Разрушенъ бурей, но будетъ возобновленъ.
1485	Бѣлый.	21 18	5,4	908	Д. М. Ф.	Прямоугольный, щитъ на столбахъ съ подпорами. Створъ этого знака съ N краемъ песчаного берега полуострова Синилуото служить для указанія входа съ моря на фарватерь.
1486	Красная.	58 51	8,7	790 869	Д. М. Ф.	Шестисторонняя, бревенчатая, обшитая досками, съ высокою пирамидальною крышею и флюгеромъ на вершинѣ; служить для входа съ моря на S Брагестадакскій фарватерь. Южный фарватерь извилистъ и узокъ, а потому здѣсь могутъ ходить только суда, углубленныя не болѣе 10 футовъ. Когда судно намѣрено войти на Брагестадакскій рейдъ S фарватеромъ, то, увидѣвъ кирку въ г. Брагестадакъ, должно привести ее на NO 61° и держать прямо на нее до тѣхъ поръ, пока не откроется башня Кумбеле; тогда слѣдуетъ уклониться нѣсколько къ N отъ кирки и идти до встрѣчи лопмановъ у мели Хейкинкари.




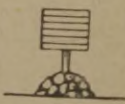
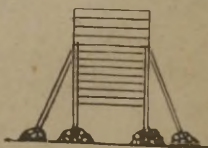
№	Названіе знака.	Широта N.	Долгота O.	Положеніе.	ВИДЪ ЗНАКА.
1487	1-ая пара. ЛАПАЛУТО.	64° 39'	24° 25'	Западный.	
				На берегу Саловъ въ разстояніи 66 ¹ / ₂ саж. одинъ отъ другого.	
1488				Восточный.	
1489				2-ая пара.	64 39
				На мысѣ Лапалуто.	
1490				Юго-восточный.	

А К А.





№	Цвѣтъ знака.	Высота знака.	Горизонтъ въ миляхъ.	Время учрежденія.	Въ чѣмъ вѣдѣній.	П Р И М Ѣ Ч А Н І Я.
		н. ур. м. отъ осн.				
1487	Доски бѣлыя; шесты и упорки не окра- шены.	— 17	—	903	Д. М. Ф.	
1488		— 18	—	—	—	
1489	Доски бѣлыя; шесты и упорки не окра- шены.	— 11	—	903	Д. М. Ф.	Створные знаки первой пары служатъ для указанія мѣста, гдѣ суда, идущія въ Лапалуото, должны оставить такъ называемый Исокрасельскій фарватеръ и идти по этому створу до тѣхъ поръ, пока колокольня церкви города Брагестада не будетъ въ створѣ съ SO скалистымъ мысомъ острова Исокрасели; послѣ чего суда должны держать на означенную колокольню и этимъ курсомъ прійти на створъ второй пары знаковъ, ведущій въ Лапалуото.
1490		— 14	—	—	—	

№	Названіе знака.	Широта N.	Долгота O.	Положеніе.	ВИДЪ ЗНАКА.
1491	БАШНЯ ПСОКРАСЕЛИ.	64° 41'	24° 24'	На N оконечности лѣсистаго острова.	
1492	БАШНЯ ТАСКУ.	64 43	24 23	На островкѣ.	


А. К. А.	№	Цвѣтъ знака.	Высота знака.	Горизонтъ въ миляхъ.	Время учрежденія.	Въ чьемъ вѣдѣнн.	П Р И М Ъ Ч А Н І Я.
			н. ур. м отъ осн.				
	1491	Четыре стороны, обращен- ныя къ мо- рю, бѣлыя; крыша и остальное — красныя.	82 59	10,4	852	Д. М. Ф.	<p>Восьмисторонняя, изъ шестовъ, снизу имѣетъ видъ усѣченной пирамиды, а сверху—призмы, съ остроконечною крышею и съ флюгеромъ на вершинѣ; служить для входа съ моря на Брагестадскій рейдъ среднимъ или Исокрасельскимъ фарватеромъ, который глубже другихъ двухъ.</p> <p>Когда судно намѣрено войти этимъ фарватеромъ на Брагестадскій рейдъ, то, увидѣвъ кирку въ городѣ Брагестадѣ, должно привести ее на NO 74° и держать прямо на нее, пока не откроется башня Исокрасели; тогда править по створу башни съ киркою до открытія маячныхъ башенъ огней Келло и Эйэ, створъ которыхъ ведетъ мимо всѣхъ мелей на рейдъ Роска.</p> <p>Брагестадская кирка есть первый предметъ, который открывается при приближеніи къ берегу, и служить хорошимъ опознавательнымъ пунктомъ, въ особенности съ холмами Пехегнидъ Вааратъ (Pehégnid Waarat), лежащими южнѣе города.</p> <p>Лоцманская станція.</p> <p>Створъ башенъ по R. NW—SO 13½° служить для входа съ N на Брагестадскій рейдъ.</p>
	1492	Желтая.	63 54	9,2	853	Д. М. Ф.	<p>Четырехсторонняя, обшита досками, нижняя ея половина призматическая, а верхняя—усѣченная пирамида, съ крышею и крестомъ на вершинѣ; служить опознавательнымъ пунктомъ для судовъ, плавающихъ въ виду берега.</p>

№	Название знака.	Широта N.	Долгота O.	Положение.	ВИДЪ ЗНАКА.
1493	ЛОЦМАНСКАЯ КАРАУЛЬНЯ ТАУВО.	64° 49'	24° 34'	На NW мысѣ Тауволандета.	
1494	ТАУВО.	64 49	24 34	На самомъ W мысѣ Тауволан- дета.	
1495	РАУТАКАЛЮ.	64 54	24 45	На подводной грядѣ къ N отъ берега Сикайоки.	
1496	ВАЛТОСЕН- КАРИ. (Створный).	64 58	24 44	На банкѣ.	
1497	ХАНХИНЕНЪ. (Створный).	64 59	24 45	На SW берегу острова.	





№	Цвѣтъ знака.	Высота знака.	Горизонтъ въ миляхъ.	Время учрежденія.	Въ чемъ вѣдѣнъ.	П Р И М Ъ Ч А Н І Я.
		$\frac{\text{п. ур. м.}}{\text{отъ осн.}}$				
1493	Бѣлая; съ сѣрыми плитрами.	$\frac{54}{47}$	8,4	874	Д. М. Ф.	Караульный лоцманскій домъ двухъ-этажный; служить хорошимъ опознательнымъ пунктомъ для судовъ, входящихъ въ гор. Улеоборгъ фарватеромъ, идущимъ по S-сторону острова Карлеландета.
1494	Знакъ красный; бочка бѣлая.	$\frac{64}{58}$	9,2	888	Д. М. Ф.	Шесть съ подпорами и бочкой на вершинѣ. Створъ знака съ караульною указываетъ направленіе фарватера по S-сторону острова Карлэ.
1495	Шаръ черный; подпоры и шесть не окрашены.	$\frac{31}{29}$	6,4	875	Д. М. Ф.	Шесть съ подпорами и шаромъ на вершинѣ служитъ для руководства при плаваніи отъ бѣлой вѣхи и выставляется ежегодно вмѣстѣ съ вѣхами.
1496	Бѣлый.	$\frac{9}{7}$	—	907	Д. М. Ф.	Куча камней съ шестомъ и прямоугольнымъ щитомъ на вершинѣ. Створъ знаковъ по R. NO—SW 20° 30' ведетъ безопасно отъ общаго фарватера въ заливъ Сандхамнъ.
1497	Бѣлый.	$\frac{18}{15}$	—	907	Д. М. Ф.	Прямоугольный щитъ съ подпорами.

№	Названіе знака.	Широта N.	Долгота O.	Положеніе.	ВИДЪ ЗНАКА.
1498	ПЭЛЛЭ.	64° 58'	24° 44'	На самой оконечности песчаной косы.	
1499	СИКАЮКИ.	64 53	24 48	На песчаномъ холмѣ Маттеншюрстю, на берегу Сикаюки ландеть.	
1500	САНТОНЕНЪ.	65 02	24 58	На S берегу полуострова Сантоненъ острова Карлэ.	
1501	ХАННЮК-СЕННИЕМИ.	65 02	24 35	На W сторонѣ острова Карлэ.	

№	Цвѣтъ знака.	Высота знака. н. ур. м. отъ осн.	Горизонтъ въ миляхъ.	Время учрежденія.	Въ чемъ вѣдѣнъ.	П Р И М Ъ Ч А Н І Я .
1498	—	30	—	907	Д. М. Ф.	Шестъ, укрѣпленный въ песчаномъ грунтѣ, съ хвойнымъ голкомъ на вершинѣ, служить для указанія конца косы.
1499	Бѣлый.	72 60	9,7	888	Д. М. Ф.	Шестъ съ подпорами и двумя досками угломъ на вершинѣ. Знакъ этотъ служить вмѣстѣ съ знакомъ Сантонень на островѣ Карлэ для указанія курса между парою вѣхъ на плѣсѣ Сикаіоки. Разрушенъ бурей, но будетъ возобновленъ.
1500	Доска черная; щитъ бѣлый.	—	—	880	Д. М. Ф.	Круглая черная доска на шестѣ, прикрѣпленномъ къ растущему дереву. Кромѣ того, для лучшаго распознаванія означеннаго знака, отъ него приблизительно на $SSO\frac{3}{4}O$, въ разстояніи около 200 саж. поставленъ четырехсторонній щитъ. Створъ обоихъ знаковъ вмѣстѣ съ знакомъ Сикаіоки указываетъ направленіе фарватера между парными вѣхами на плѣсѣ.
1501	Темно-красный; щитъ бѣлый.	41 35	7,3	860	Д. М. Ф.	Шестъ съ подпорами и овальнымъ щитомъ на вершинѣ. Створъ этого знака съ кладовой Улеоборгскаго маяка направленъ къ вѣхѣ у мели Маріаніеми-грундъ, а створъ его же съ грудью камней, находящейся на мысѣ Маріаніеми, указываетъ мѣсто вѣхи у мели Маріаніеми-банкъ.







№	Названіе знака.	Широта N.	Долгота O.	Положеніе.	ВИДЪ ЗНАКА.
1502	БАШНЯ КЕСКИНИЕМИ.	65° 05'	24° 39'	На NW оконечности острова Карлэ.	
1503	БАШНЯ ХИЦЕННИЕМИ.	65 05	24 50	На NO мысѣ острова Карлэ.	
1504	ХИПЕНМЕКИ.	65 04	24 48	На O сторонѣ острова Карлэ на горѣ.	
1505	САНТОСЕН- КАРИ.	65 06	25 02	На наружной мели.	
1506	БАШНЯ ЛАЙТАКАРИ.	65 03	25 10	На островкѣ.	
1507	УЛЕОБОРГ- СКАЯ ЛОЦМАНСКАЯ СТАНЦІЯ.	65 02	25 25	На мысѣ Хіе- тасари, въ про- ливѣ Тупило- зундѣ.	

№	Цвѣтъ знака.	Высота знака.		Горизонтъ въ миляхъ.	Время учрежденія.	Въ чьемъ вѣдѣнїи.	П Р И М Ъ Ч А Н І Я.
		н. ур. м. отъ осн.					
1502	Нижняя часть бѣлая, а верхняя — красная, крыша и шаръ бѣлые.	67	62	9,4	857	Д. М. Ф.	Кубическое деревянное основаніе и усѣченная пирамида съ остроконечною крышею и шаромъ на вершинѣ; вся башня обшита досками и поддерживается снизу подпорами; служить для предостереженія отъ мели, выдавшейся отъ W берега острова Карла.
1503	Бѣлая.	94	80	11,1	839 859	Д. М. Ф.	Деревянная, шестисторонняя, усѣченная пирамида съ остроконечной крышею и флюгеромъ на вершинѣ; служить для предостереженія отъ песчаныхъ мелей, выдавшихся отъ мыса Хинденіеми къ N и NW.
1504	Вершина и подпоры красныя; обшивка бѣлая.	—	50	8,1	874	Д. М. Ф.	На деревянныхъ подпорахъ поставлена фигура въ видѣ фонаря; служить для плаванія изъ г. Улеоборга въ море и обратно.
1505	NW и SW стороны бѣлыя, а прочія стороны красныя.	49	39	8	875	Д. М. Ф.	Шесть и подпоры, образующіе двѣ пирамиды, соединенныя вершинами вмѣстѣ; служить для указанія при плаваніи между банкою Успреймари и башнею Хинденіеми.
1506	Красная.	57	51	8,7	851	Д. М. Ф.	Восьмисторонняя изъ шестовъ снизу имѣетъ видъ усѣченной пирамиды, а сверху — призмы съ остроконечною крышею и съ флюгеромъ на вершинѣ; служить для плаванія шхернымъ фарватеромъ, ведущимъ на Улеоборгскій рейдъ.
1507	Красная.	—	—	—	858 882	Д. М. Ф.	Лоцманская станція въ двухъ-этажномъ, съ сигнальной мачтой, зданіи; лоцмана проводятъ суда съ рейда въ Хиуветъ, въ Маріаніеми и по фарватеру, идущему по O и S стороны о-ва Карла, въ Тауво.

№	Названіе знака.	Широта N.	Долгота O.	Положеніе.	ВИДЪ ЗНАКА.
1508	СИГНАЛЬ ДЛЯ ПОКАЗА- НІЯ ВРЕМЕНИ ВЪ Г. УЛЕО- БОРГЪ.	65° 01'	25° 28'	На зданіи Нави- гаціонной шко- лы.	
1509	ПЕНСАСКАРП.	65 04	25 15	На S оконеч- ности островка.	
1510	ЛЭЙХЭ.	65 06	25 09	На S оконеч- ности островка.	
1511	ЛОЦМАНСКІЙ ДОМЪ ХІУВЕТЪ.	65 06	25 07	На срединѣ О берега островка Хіуветъ.	
1512	МАЯНЛЕТТО.	65 08	25 09	На маленькомъ голомъ островкѣ.	




П Р И М Ъ Ч А Н І Я.

№	Цвѣтъ знака.	Высота знака. к. ур. м. отъ осн.	Горизонтъ въ миляхъ.	Время учрежденія.	Въ чемъ вѣдѣни.	
1508	—	$\frac{77}{49}$	—	877	Навигаціонной школы.	Въ г. Улеоборгѣ по особому каждый разъ заявленію судовыхъ командировъ, во время учебнаго времени, за пять минутъ до средняго полдня, поднимается на мачтѣ Навигаціонной школы, до половины ея, черный шаръ діаметромъ 3,7 фута; за 2 минуты—шаръ поднимается до вершины мачты, и падаетъ ровно въ полдень средняго времени въ Улеоборгѣ, соответствующій 22 ч. 17 м. 58 с. средняго времени въ Гринвичѣ.
1509	Шестъ бѣлый, щитъ красный.	$\frac{33}{29}$	6,6	874	Д. М. Ф.	Въ среднѣхъ пирамидальнаго каменнаго основанія поставленъ шестъ со щитомъ; служитъ для указанія фарватера, ведущаго изъ г. Улеоборга къ N до Хіуветъ и въ другія мѣста.
1510	Бѣлый, щитъ красный.	$\frac{44}{41}$	7,6	874	Д. М. Ф.	На пирамидальномъ каменномъ основаніи поставлена изъ шестовъ остроконечная башня съ треугольнымъ щитомъ; служитъ для плаванія между Улеоборгомъ и Хіуветъ.
1511	Бѣлый, съ темными пилястрами.	$\frac{60}{47}$	9	874	Д. М. Ф.	Лоцманская станція, помѣщается въ двухъ-этажномъ домикѣ. Лоцмана проводятъ суда на Улеоборгскій рейдъ и къ Улькогрунни. Служитъ также опознательнымъ пунктомъ при плаваніи между Улеоборгомъ и Хіуветъ.
1512	Столбъ и подпоры бѣлые, боченокъ красный.	$\frac{36}{34}$	6,9	874	Д. М. Ф.	Столбъ съ подпорами и бочкой на вершинѣ; служитъ для указанія мелководной мели Маянлетто, а также и фарватера между голыми и однообразными островками этой мѣстности.







№	Названіе знака.	Широта N.	Долгота O.	Положеніе.	ВИДЪ ЗНАКА.
1513	КРОПСЮ.	65° 09'	25° 11'	Нанизменномъ островкѣ.	
1514	КРИСИ.	65 15	25 12	На W оконеч- ности островка.	
1515	ХУОКАНАПЪ.	65 07	25 09	На отмели.	
1516	ЛОЦМАНСКАЯ СТАНЦІЯ РЭУТЭ.	65 16	25 13	На островѣ Сатакари.	
1517	КРАСУККА.	65 21	24 58	На возвышен- ности островка.	
1518	БАШНЯ УЛЬКОГРУН- НИ.	65 23	24 50	На N мысѣ O скалы.	

П Р И М Ъ Ч А Н І Я.




№	Цвѣтъ знака.	Высота знака.		Горизонтъ въ миляхъ.	Время учрежденія.	Въ чемъ въдѣши.	
		н. ур. м. отъ осн.					
1513	Столбъ и подпоры бѣлые, бо- ченокъ красный.	45 44		7,6	874	Д. М. Ф.	Столбъ съ подпорами и бочкой на вершинѣ; служитъ для указанія фарватера отъ N въ Улеборгъ.
1514	Обшитая часть знака и щитъ красны; остальное бѣлое.	43 33		7,5	874	Д. М. Ф.	Усѣченная пирамида, установленная на каменномъ фундаментѣ; на вершинѣ знака утверждёнъ по діагонали квадратный щитъ; служитъ для облегченія плаванія по мѣстному фарватеру.
1515	Шесть бѣ- лый, шаръ черный.	35 —		6,8	—	Д. М. Ф.	Шесть съ подпорами и шаромъ на вершинѣ. Выставляется ежегодно для обозначенія мели.
1516	Бѣлая.	—		—	898	Д. М. Ф.	Двухэтажный деревянный домъ. Лоцмана проводятъ суда въ море, Айосъ и Юскиви.
1517	Обшивка бѣлая; щитъ и ше- сты крас- ные.	60 49		9	874	Д. М. Ф.	Пирамидальный, съ прямоугольной доскою на вершинѣ; служитъ хорошимъ примѣтнымъ мѣстомъ при плаваніи мѣстнымъ фарватеромъ.
1518	Красная.	123 97		12,7	874	Д. М. Ф.	Шестисторонняя, обшитая досками, съ конической крышей и флюгеромъ на вершинѣ; служитъ хорошимъ опознательнымъ знакомъ для судовъ, идущихъ къ NO берегу

№	Названіе знака.	Широта N.	Долгота O.	Положеніе.	ВИДЪ ЗНАКА.
1519	ПОХЪЯНЛЕТ- ТО.	65° 25'	24° 50'	На низменномъ голомъ островкѣ.	
1520	ЛИПАЛА.	65 32	25 02	На N мысѣ островка.	
1521	БАШНЯ ЮКСКИВИ.	65 36	24 42	На низменномъ голомъ островкѣ.	

№	Цвѣтъ знака.	Высота	Горизонтъ въ миляхъ,	Время учрежденія.	Въ чьемъ вѣдѣніи.	П Р И М Ъ Ч А Н І Я
		знака. в. ур. м. отъ осн.				
						<p>Ботническаго залива, а также для облегченія плаванія отъ Торнео къ Улеборгу.</p> <p>Служить для входа къ стеклянному заводу въ Ньюю, находящемуся въ кирхшпилѣ I-ой, а также и на рейды: Макснѣми и Юкскуси, находящіеся въ кирхшпилѣ Кеми.</p> <p>На ближнемъ къ NW отъ этого знака островѣ, какъ на N, такъ и на S мысахъ, построено много рыбацкихъ избъ.</p> <p>Лодманская станція.</p>
1519	Столбъ и подпоры бѣлые боченокъ красный.	$\frac{36}{34}$	6,9	874	Д. М. Ф.	<p>Столбъ съ подпорами и боченкомъ на вершинѣ; служитъ для облегченія плаванія по мѣстному фарватеру и для указанія на дальнемъ разстояніи мели Похьянлетто, оканчивающейся далеко выдающимися каменистыми рифами.</p>
1520	—	$\frac{—}{30}$	—	903	Д. М. Ф.	<p>Три бревна, соединенныя въ вершинѣ. Сторона знака, обращенная къ WNW обита досками на разстояніи 15 футъ сверху внизъ; служитъ для указанія фарватера судамъ, идущимъ изъ Юскиви.</p>
1521	Три сторонны къ морю бѣлыя, а три другія, обращенныя къ берегу, — красныя.	$\frac{75}{62}$	9,9	874	Д. М. Ф.	<p>Шестисторонняя, усѣченная пирамида съ коническою крышею и обшита сплошь досками; служитъ опознательнымъ пунктомъ при плаваніи въ N гавани и къ городамъ Кеми и Торнео.</p>

№	Названіе знака.	Широта N.	Долгота O.	Положеніе.	ВИДЪ ЗНАКА.
1522	ЛОЦМАНСКІЙ ДОМЪ ЮКСКИВИ.	65° 37'	24° 42'	На островкѣ Хейкара, въ $\frac{1}{2}$ мили къ N отъ башни Юкекиви.	
1523	ИНАКАРИ.	65 39	24 31	На возвышенности островка.	
1524	ЛОЦМАНСКІЙ ДОМЪ АЙОСЪ.	65 40	24 31	На W мысѣ острова Айосъ, называемомъ Ри- стикари.	
1525	АЙОСЪ. (Створный).	65 40	24 31	На W мысѣ острова.	
1526	СЕЛЬКЕСАРИ (Створный).	65 43	24 32	На O берегу островка.	
1527	ЭТУКАРИ.	65 41	24 13	На среднѣмъ островка на воз- вышенности.	

№	Цвѣтъ знака.	Высота знака.	Горизонтъ въ миляхъ.	Время учрежденія.	Въ чьемъ вѣдѣніи.	П Р И М Ъ Ч А Н І Я.
		н. гр. м. отъ осн.				
1522	Свѣтло-желтый, съ темнымъ и пилястрами.	50	8	874	Д. М. Ф.	Лодманская станція. Домъ служить также опознательнымъ знакомъ при плаваніи въ этой мѣстности. Лодмана проводятъ суда въ Улкогрунни, Рейтэ, Айосъ и съ моря къ Юскиви.
		42				
1523	Бѣлый, бочка и шесть красные.	49	8	873	Д. М. Ф.	Шесть съ подпорами и бочкой на вершинѣ; служить для плаванія къ г. Кеми.
		42				
1524	Лодъ-вахта бѣлая, съ сѣрыми пилястрами.	54	5,4	874	Д. М. Ф.	Лодманская станція. Домъ служить также опознательнымъ пунктомъ для плаванія въ гавань города Кеми; при этомъ должно держать между Олѣсомъ на мысѣ Селькесари и лодманскимъ домомъ.
		48				
1525	Бочка и крестъ бѣлые остальное красное.	71	9,7	886	Д. М. Ф.	Шесть съ подпорами, крестомъ и бочкою на вершинѣ. Створъ знаковъ ведетъ съ моря къ лодманской караульнѣ на островкѣ Айосъ.
		58				
1526	Доска бѣлая, остальное красное.	69	9,5	886	Д. М. Ф.	Столбъ съ подпорами и небольшой доской на вершинѣ.
		58				
1527	Бѣлый, подпоры и доска красныя.	60 50	8,9	873	Д. М. Ф.	Шестисторонняя пирамида, построенная изъ шестовъ съ подпорами и доскою на вершинѣ; служить для входа и выхода изъ гавани Рейтэ.

№	Названіе знака.	Широта N.	Долгота O.	Положеніе.	ВИДЪ ЗНАКА.
1528	ПОХЪЯНТЕХ- ТИ.	65° 38'	24° 22'	На NW око- нечности мели.	
1529	ЛОЦМАНСКІЙ ДОМЪ РЕЙТЭ.	65 46	24 09	На островкѣ при шильномъ за- водѣ.	
1530	НОРРА-КРА- СЕЛИ.	65 39	24 17	На каменной отмели.	

№	Цвѣтъ знака.	Высота знака. н. ур. м. отъ осн.	Горизонтъ въ миляхъ.	Время учрежденія.	Въ чемъ вѣдѣнъ.	П Р И М Ъ Ч А Н І Я.
1528	Черный.	29 —	6,2	—	Д. М. Ф.	Четырехъугольный каменный фундаментъ съ шестомъ въ срединѣ, на вершинѣ котораго укрѣплена горизонтально бочка. Шестъ имѣеть добавочное крѣпленіе въ видѣ четырехъ штаговъ изъ желѣза.; служить для обозначенія мели при плаваніи въ Торнео. Ставится вмѣстѣ съ вѣхами на время навигаціи.
1529	Свѣтло-желтый, съ темными пиллястрами.	58 42	8,7	874	Д. М. Ф.	Лоцманская станція. Лоцмана провожаютъ суда въ море и до г. Кеми, а также съ моря въ Айосъ.
1530	—	41 —	7,3	873 908	Д. М. Ф.	Шестъ съ подпорами и треугольнымъ щитомъ на вершинѣ; служить для руководства при плаваніи въ гавань Рейтэ и обозначаетъ мель.

АЛФАВИТНЫЙ ПЕРЕЧЕНЬ

ЛОЦМАНСКИХЪ СТАНЦІЙ, СЕМАФОРОВЪ, СИГНАЛЬНЫХЪ МАЧТЪ, СПАСАТЕЛЬНЫХЪ, ТЕЛЕГРАФНЫХЪ И ТЕЛЕФОННЫХЪ СТАНЦІЙ, ТУМАННЫХЪ И ШТОРМОВЫХЪ СИГНАЛОВЪ.

Лоцманскія станціи:	№№	№№	
	№№		
Або, лоцм. караульня	1140	Кайскенкари, башня	1430
Айось, лоцм. домъ и огонь	460	Калло, огонь	384
Альгрудъ, знакъ	1403	Каскэ или Шельгрудъ, маякъ	405
Аспэ, башня	623	Каунисари, огонь	182
Барзундская	236	Кваркенскій сѣверный маякъ	426
Бергхамнъ	1068	Кертельскій знакъ	541
Віэркэзундская, лоцм. домъ	122	Коббаклинтарне, знакъ	898
Віернеборгскій маякъ или Себшеръ	383	Коккалуото, лоц. караульня	587
Войстэ, лоцм. домъ	641	Корсаръ, караульный домъ	1405
Вокхольмъ	210	Котка, знакъ	628
Бомарзундъ, лоцм. домъ	932	Куббанъ	1446
Борго, лоцм. домъ	689	Кугтенъ, караульный домъ	724
Веканіеми	607	Ламбшеръ, знакъ	1296
Верккоматала, плав. маякъ	121	Лёкэ, лоцм. домъ	1337
Вестерклэппенъ, знакъ	905	Либавскій большой маякъ	104
Вестершеръ или Норра-Дегершеръ, знакъ	909	Ловизскій караульный домъ	651
Виנדавская лоцм. башня	565	Люмъ, лоцм. домъ	1061
Вотшеръ, лоцм. домъ	650	Люпертэ, караульный домъ	1312
Гангэ или Руссарэ, маякъ	265	Маріенхамнская лоцм. станція	903
Гангэудская внутр. станція	877	Марзундъ	905
Глосхольмъ или Пеллингэ, башня	681	Месшеръ, башня	1448
Гогландская башня	530	Мойкипэ-хелларъ, знаки	1383
Госхелланъ, лоцъ-вахта	1379	Мосхага	1296
Гранескатанъ, лоцм. домъ	1383	Нарвскій маякъ	26
Грохара, маякъ	207	Невскій плавучій маякъ	4
Гульдкрона, караульный домъ	1114	Ниemi-Сантакари, башня	1348
Дегербу, лоцм. домъ	1264	Норра-Дегершеръ или Вестершеръ, знакъ	909
Донэ-Гамленъ, знакъ	925	Норршеренъ	426
Елагинскій плав. маякъ	2	Нюстадъ, лоцм. домъ	1334
Исокрасели, башня	1491	Нюхамнъ, знакъ	896
Иттеруддшеръ	1430	Охтакари, знакъ	1479
		Паргаспортъ	1039
		Пеллингэ или Глосхольмъ, башня	681

	№№
Перновскіе портов. огни	67
Петтершеръ, знакъ	1351
Питкопась	588
Поркалауддъ или Рэншеръ, маякъ	227
Пукіонсары или Пукинсары, знакъ	591
Пакары, караульн. домъ	1350
Раумо, лоцм. домъ	1349
Реверніеми или Рюэвельніеми, ка- раульный домъ	579
Рейтэ, лоцманскій домъ	1521
Ренншеръ, башня	1392
Рефсэ	384
Ристиніеми	606
Ритгрундъ, башня	1422
Рогель или Тупорансары, огонь	126
Руотсалайсь, лоцм. караульня	1238
Руссарэ или Гангэ, маякъ	265
Рэдхамнъ, знакъ	884
Рэншеръ или Поркалауддъ, маякъ	227
Рэутэ, лоцм. станція	1516
Рюэвельніеми или Реверніеми, ка- раульный домъ	579
Саггэ, лоцм. домъ	929
Састмола, лоцм. домъ	1356
Себшеръ или Біернеборгскій маякъ	383
Сегельшеръ, башня	843
Сигнильшеръ	909
Сидею, лоцм. домъ	1359
Скотландетъ, огонь	210
Соклутхелланъ или Хельгрундъ, башня	1446
Соттунга, лоцм. домъ	1085
Стуббенъ, башня	1438
Стура Фискарь, караульн. домъ	584
Суланъ, знакъ	995
Сэдершеръ, маякъ	199
Танкаръ, маякъ	435
Тауво, лоцм. караульня	1493
Тверминнэ, караульн. домъ	864
Торигрундъ, башня	1369
Торпэ, лоцм. домъ	906
Труллэ-грундъ, знакъ	1470
Тупорансары или Рогель, огонь	126
Улеоборгскій лоцм. домъ	1507
Улеоборгскій маякъ	447

	№№
Улькогрунни, башня	1518
Урренгрундъ, башня	642
Усть-Двинскій маякъ	71
Утэ, лоцм. домъ	1105
Утэ, маякъ	325
Фесторнэ, башня	879
Финнбю, лоцм. домъ	919
Фискаэ, лоцм. домъ	1302
Хегклуббъ	1369
Хельгрундъ или Соклутхелланъ, башня	1446
Хіуветъ, лоцм. домъ	1511
Хэгстенъ, башня	924
Чёкаръ, лоцм. домъ	1279
Шельгрундъ или Каскэ, маякъ	405
Эггшеръ, караульн. домъ	684
Эккэрэ, почтов. огонь	378
Эльгсэ, знакъ	813
Эншеръ, лоцм. караульня	1320
Эрансгрундъ, плав. маякъ	206
Юкскиви, лоцм. домъ	1522
Юнгфрузундъ	1001
Юрмо, лоцм. домъ	1311
Юссарэ	244

Семафоры:

Виндава, лоцм. башня	565
Гангэ	261
Гангэ или Руссарэ, маякъ	265
Домеснескій маякъ	80
Катеринентальскій сѣвер. маякъ	41
Красногорскій телеграфъ	522
Кронштадтская сигнальная мачта съ реемъ	511
Либава, лоцм. башня	567
Люзерортскій маякъ	94
Нарвская сигн. мачта въ устьѣ р. Наровы	527
Пакерортскій маякъ	49
Руссарэ или Гангэ, маякъ	265
Толбухинъ маякъ	19

Сигнальныя мачты:

Або, навигац. школа (здан. бывш. Обсерваторіи)	1141
-------------------------------------------------------------	------

	№№
Александровскій островъ (около Гельсингфорса)	725
Андальшеръ, огонь	261
Виндава, лоцм. башня	565
Гангэ или Руссарэ, маякъ	265
Гельсингфорсъ, Астрономическая Обсерваторія	787
Дагерортскій нижн. маякъ	91
Катеринентальскій сѣверный маякъ	41
Каугернъ	559
Кронштадтъ, мачта морского телеграфа	509
Кронштадтъ, сигнальная мачта съ реемъ	511
Лапомежъ	560
Либава, лоцм. башня	567
Меркетъ, маякъ	379
Морского канала, сигналн. мачта .	502
Нарвская сигн. мачта въ устьѣ р. Наровы	527
Пакерортскій маякъ	49
Перновскіе портовые огни	67
Петербургская сигнальная мачта .	501
Петергофскіе маяки	5
Рига, башня пріюта для моряковъ	557
Руссарэ или Гангэ, маякъ	265
Улеоборгъ, зданіе Навигационной школы	1508
Усть-Двинскій маякъ	71

Туманные сигналы:

Бериатенъ на мысѣ (взрывы пироксилиновыхъ патроновъ) . .	568
Верккоматала, плавуч. маякъ (паровая сирена)	121
Верхній Сурупскій маякъ (пневматическая сирена на мысѣ Нинамаа)	48
Гангэ или Руссарэ, маякъ (пушка) .	265
Гогландская башня (кол.)	530
Гогландскій нижній маякъ (кол.) .	32
Гогландскій южный маякъ (пневматическая сирена)	29

	№№
Грохара, маякъ (колоколь)	207
Густавсвернъ, порт. огонь (сирена) .	268
Дагерортскій нижній маякъ (колоколь и сирена)	91
Домесенесскій маякъ (сирена) . . .	80
Елагинскій плавучій маякъ (кол.) .	2
Калло, огонь (механич. сирена) . . .	384
Кальбоденгрундскій плавуч. маякъ (туман. труба)	198
Караваддай (сирена)	21
Кваркенскій сѣверный маякъ (колоколь и пушка)	426
Кваркенъ, плав. маякъ (колоколь и сирена)	428
Коббаклинтарне знакъ (ручной горнъ)	898
Кокшеръ, маякъ (колок.)	38
Кронштадтская сигн. мачта (кол.) .	511
Кронштадтскій маякъ (колоколь) . .	12
Кронштадтской военной пристани огонь (кол.)	11
Лавенсари (взрывы)	27
Либавская врем. гавань (колок.) . .	119
Либавскій плавуч. маякъ (сирена) .	103
Либавскія сѣв. ворота (колоколь) . .	114
Логшеръ, маякъ (колок.)	375
Лондонскій плавучій маякъ (колоколь)	20
Люзерортъ, маякъ, (пневм. сирена)	94
Наргенъ, маякъ (колоколь)	46
Нахкйайненъ, плав. маякъ (ручной горнъ и колоколь)	443
Невскій плавучій маякъ (кол., рожокъ и пушка)	4
Некмангрундскій плав. маякъ (пневмат. сирена)	54
Нерва, маякъ (колоколь)	24
Нинамаа, мысъ (пневмат. сирена) . .	48
Оденсхольмскій маякъ (пневматическая сирена и колоколь)	51
Ораніенбаумскіе огни (колок.) . . .	9
Пакерортъ, маякъ (пневм. сирена)	49
Патерностеръ, маякъ (колоколь) . .	64

	№№
Плевна, плавуч. маякъ (паровая сирена и колоколь).	459
Ревельстейнскій плавучій маякъ (паровая сирена).	39
Реландерсъ-грундъ, плавучій маякъ (сирена и колоколь).	338
Родшеръ, маякъ (пневм. сирена).	33
Руссарэ или Гангэ, маякъ (пушка).	265
Сарычевъ, плав. маякъ (пневм. сирена).	93
Соммерсъ, маякъ (колок.)	25
Стеншеръ, маякъ (колоколь).	35
Сурупскій верхній маякъ, на мысъ Нинамаа (пневматическая сирена).	48
Стуркаллегрундъ, плавучій маякъ (ревунъ и колоколь).	411
Танкаръ, маякъ (пневматическая сирена).	435
Толбухинъ маякъ (колоколь).	19
Улько-Калла, маякъ (ручной горнъ).	441
Утэ, маякъ (взрывы бомбъ).	325
Хельсингалланъ, плавучій маякъ (колоколь и сирена).	429
Экхольмъ, маякъ (пневм. сирена).	37
Эрансгрундъ, плавуч. маякъ (паровая сирена и кол.)	206

Спасательныя станціи:

Альтъ-Залисъ	69
Булленъ	70
Вердеръ, маякъ	63
Вердеръ, два фонаря у мызы Вердеръ	63
Виндавская лоцм. башня.	565
Вормсъ, маякъ	55
Гангэ или Руссарэ, маякъ	265
Гансальскіе створ. знаки.	550
Гогландскій нижн. маякъ	32
Дагерортскій нижн. маякъ	91
Домеснесскій маякъ	80
Елагинскій плав. маякъ	2

	№№
Кертельскіе знаки	52
Кронштадтская спасательн. станц.	511
Кундскіе створн. знаки	532
Кюно, маякъ	65
Лахтинская.	3
Либавскій больш. маякъ	104
Либавскій плавучій маякъ	103
Лондонскій плавучій маякъ.	20
Магнусхольмъ, маякъ	70
Мессарагоцемъ, маякъ	79
Моонскіе огни.	60
Нарвскій маякъ	26
Наргенъ, маякъ	46
Невскій плавучій маякъ	4
Оденсхольмскій маякъ.	51
Ораніенбаумскіе огни	9
Пакерортскій маякъ	49
Перновскіе портов. огни.	67
Петергофскіе маяки	5
Подзорный островокъ.	4
Ревельская гавань	42
Руно, маякъ	69
Руссарэ или Гангэ, маякъ	265
Сескаръ, маякъ	23
Стейнортъ, маякъ	102
Стреммингсбоданъ (Варгэ-Гадарнэ), маякъ	412
Таххона, маякъ	53
Тифенгафенъ, знакъ.	540
Фильзандъ, маякъ	92
Форткаметская дамба	70
Хальвегсхольмъ или Хельхольмъ	211
Церель, маякъ	87

Телеграфныя станціи:

Вердеръ, два фонаря у мызы Вердеръ	63
Гогландскій южный маякъ	29
Домеснесъ, маякъ	80
Кертельскій знакъ	541
Красногорскій телеграфъ	522
Люзерортъ, маякъ	94
Моонскіе огни	60
Нарвскій маякъ	26

Телефонныя станціи:	
	№№
Аспэ, башня	623
Бакгофенъ, маякъ	100
Вердеръ, маякъ	63
Виндава, лоцм. башня	565
Вормсъ, маякъ	55
Гангэ или Руссарэ, маякъ.	265
Гогландскій нижній маякъ	32
Дагерортскій верхній маякъ	90
Дагерортскій нижн. маякъ	91
Домеснесъ, маякъ	80
Кокшеръ, маякъ	38
Кюно, маякъ	65
Лавенсари	525
Либавскій большой маякъ	104
Люзерортъ, маякъ	94
Мессарагоцемъ, маякъ.	79
Михайловскій маякъ	88
Наргенъ, маякъ	46
Нерва, маякъ	24
Оденсхольмъ, маякъ.	51
Пакерортъ, маякъ	49
Пограничный маякъ	120
Руссарэ или Гангэ, маякъ	265
Сескаръ, маякъ.	23
Стейнортъ, маякъ	102

	№№
Стирсудденъ, маякъ	22
Сурупскій верхній маякъ.	48
Тахкона, маякъ	53
Толбухинъ, маякъ	19
Тюттерсъ, маякъ	28
Усть-Двинскій, маякъ.	71
Фильзандъ, маякъ	92
Церель, маякъ	87
Экхольмъ, маякъ	37
Юссара, маякъ	244

Штормовые сигналы:

Виндава	565
Гангэ	261
Гельсингфорсъ	787
Каугернъ	559
Кронштадтъ	509
Лапомежъ	560
Либава	567
Перновъ	67
Ревель	41
Рига	557
С.-Петербургъ	501
Усть-Двинскъ	71

АЛФАВИТЪ

МАЯКАМЪ, БАШНЯМЪ И ЗНАКАМЪ.

	№№
АБО.	305—307
Або-Бергхамтъ, знаки.	1136—1143
Або, лоцм. караульня	1140
Або, огонь	307
Або-Руотсалайсь, знаки	1175—1180
Або, сигналъ для показ. времени	1141
Абоская мѣрная линія.	1142, 1143
Абросіе створн. огни.	84, 85
Айлисари, огонь	342
Айлолаіеми, знакъ	1241
Айось, знакъ	1525
Айось лоцм. домъ	1524
Айось, огонь	460
Алватиніеми, огонь	125
Александровскій остр., сиг- нальная станція	725
Алоренъ или Бизашегъ, знакъ	638
Альгрудъ, знакъ	1403
Алэрнъ, знакъ	770
Алэрнъ, знакъ	863
Андальшеръ, огонь	261
Андхольмъ, отличит. пятно	652
Анкаргрудъ, знакъ	987
Аннасъ, огонь	304

	№№
Апгрудъ вестра, знакъ	1151
Апгрудъ эстра, знакъ	1150
Аппельнэскольмъ, знакъ.	676
Аренбургскіе огни.	82, 83
Асвэлуббъ, огонь.	365
Аспхару, огонь	253
Аспэ, башня	623
Аспэнскіе огни	169, 170
Атту, огонь	293
Ахкерагрудъ, знакъ.	873
Вакгофенъ, маякъ.	100
Баллерэ, знакъ.	939
Баллера, створн. знаки	937, 938
Балтійскаго порта огни	50
Балтійское море, знаки.	563—567
Барнхольмъ, камень.	668
Барэзундъ, знаки	813—852
Барэзундъ — лотстуга, огонь	23,
Бастуклуббъ, створн. знаки	6966 697
Бастуландетъ, створн. знаки.	713, 714
Бастхольмъ, огонь.	235

	№№
Бастэ, знакъ	963
Бастэ Трутълуббъ, отличит. пятно.	671
Беллхольмъ, знакъ	1108
Венгтшеръ, маякъ.	284
Бенгтшеръ-Гангэ, знаки. .1022—	1024
Берггрудъ, знакъ	1409
Бергэрэнь, отличит. камень.	654
Бергхамнь, лоцм. домъ . . .	1068
Бергхамнь—Або, знаки 1136—1143	
Бергхамнь — Люмъ — Соттунга, знаки. .1061—1071	
Бергхамнь — Соттунга, черезъ Юнгфрушеръ, знаки	1072—1089
Бергшеръ, знакъ	1256
Бернатенъ, знакъ	568
Беръекуббъ, знакъ	930
Бессхольмсъ, створн. знаки.	1040
Бессхольмсъ, створные знаки.	698— 699
Бизашегъ или Алорень, знакъ	638
Биспаль, знакъ	640
Біэркэ, знакъ	1457
Біэркэ, створные знаки	1459, 1460
Біэркэ или Питконеми, ба- шня	571
Біэркэзундскій (Вирта- ніеми) огонь	122
Біэркхольмъ, огонь	204
Біэрнеборгскіе входные огни.	388—393
Біэрнеборгскій или Себ- шерскій маякъ	383
Біернхольмсъ -grundеть, знакъ.	855
Біернхольмъ, знакъ NW-й . . .	854

	№№
Біернхольмъ, знакъ W-й	856
Біэрсхэлленъ, знакъ.	693
Блаубергенъ или Шлиттеръ, башня	561
Блекунгенъ, знакъ	1317
Влөехольменсъ - недре, створный огонь	213
Влөехольменсъ-эвре, ств. огонь	214
Блошеръ, знакъ	1070
Влумевистъ, огонь.	278
Богшеръ, башня	564
Богшеръ, башня	1071
Вогшеръ, маякъ.	89
Вогшеръ, огонь	348
Бодэ, знакъ	706
Бодэ, створн. знаки	700, 701
Бодэ-эренъ, створн. знаки	1433, 1434
Бойстэ, огонь.	184
Бойстэ, караульный домъ . . .	641
<i>Бойстэ, освѣщ. баканъ.</i>	185
Бокландеть-вестра -уддъ, знакъ.	1103
Боккхамнь, камень	661
Бокхольмъ или Валкіакарп.	1234
Бокулла, створн. огни.	321
Боехольмъ, огонь	210
Вольдераа огонь.	73
Большой Тютерсъ, маякъ	28
Бомарзундъ—Дегербю, знаки. .1291,	1292
Бомарзундъ, лоцм. домъ	932
Бомарзундъ—Кумлинге — Кокомбринкъ, знаки	935—966
Бомарзундъ - Маріенхамнь, знаки.	933, 934
Боргархольмъ, знакъ	1036
Боргоскій лоцм. домъ	689

	№№
Боргместаргрудъ, маякъ.	433
Борьярхольмъ, знакъ	1014
Ботшеръ, знакъ	1294
Брагестацкіе огни .	444—446
Брандскугсъ-удденъ, огонь	408
Брандтеката, створн. знакъ .	1471
Бредхелланъ, огонь . .	432
Бредшеръ, знакъ	1232
Бредшеръ или Бьэркэхувудъ знакъ.	1065
Брендхольмъ-клиппанъ, знакъ	636
Бреншеръ, знакъ	953
Бронная башня.	512
Брендхольмсъ-эвре, пятно . .	1169
Брендхольмсъ-недре, знакъ .	1170
Брудгрудъ, знакъ.	1051
Брудхольмъ, знакъ	748
Брэндохльмъ, знакъ	957
Брэндъ-эрнъ, знакъ	1037
Брэннкуббенъ, знакъ	1257
Брэнншеръ, ств. знаки	846, 847
Брюдшеръ, знакъ.	1168
Бускшеръ, огонь	362
Буссхольмъ, знакъ	742
Бьэрхольмъ, знакъ	827
Бьэркшеръ—клиппа, знакъ.	866
Бьэрнхольмъ, знакъ	978
Бьэркэхувудъ, знакъ	1065
Балеэрнъ, знакъ	779
Бэрсшеръ, створные знакъ .	1464,
	1465
Бэршеръ, знакъ	1280
Бэра, знакъ	1298
Бюсэ, огонь.	241
Бюсэ—лотстуга, огонь .	243
Бюсэляндетъ (пордъ-удденъ), знакъ.	836
Бюшеръ NW-й знакъ	1110
» NO-й »	1111

	№№
Ваакува, створныя пятна .	1326,
	1327
Ваарніемп, знакъ	1199
Вадхольмъ, отлич. камень. .	653
Валкіакари или Вокхольмъ знакъ	1234
Валькіакари, створн. огни.	340,
	341
Валькомъ, огонь	191
Валькомъ на пристани огонь	196
Вальсэарнэ, маякъ . . .	427
Вальтосенкари, створ. знакъ.	1496
Варгуддъ, знакъ.	1174
Варгшеръ, знакъ	1091
Варгэ—Гадарнэ (Стрем- мингсбоданъ), маякъ .	412
Варексенкари, знакъ	1211
Варискари, знакъ	1192
Варзасъ, знакъ.	639
Варлаксуддъ, знакъ	686
Варшперъ, знакъ	947
Варттимаа	1221
Васикари, знаки	1340
Васиккари, знакъ	1210
Васиккасари, знакъ	614
Ваттугрудъ или Светгрудъ, знакъ.	1382
Ведерхольмъ, створ. пятно .	1127
Вейткари, рыб. изба	615
Вейткари, огонь	170
Веканіеми, лоцм. станція .	607
Веккарбода, огонь.	420
Веккарнъ, знакъ	1336
Вердеръ, маякъ.	63
<i>Верккоматала, плавучій маякъ</i>	121
Венекалькшеръ, знакъ.	1019
Вервисъ, знакъ.	1052

	№№
Вестербодань, знакъ	872
Вестеръ-Свартэ, огонь	212
Вестеръ-Тамію, знакъ	608
Вестерклэппенъ, знакъ.	905
Вестершеръ или Норра-Дегершеръ, знакъ.	909
Вестра Куммель грундъ наблюдательная станція	1360
Вестра-Уттерхелль, знакъ	789
Ветьепъ, знакъ	1058
Вехэ-Роуху, знакъ	1252
Вибергсгрундъ, знакъ	831
Виборгстенъ, знакъ	720
Вибуда, знакъ	816
Вигрундъ, башня	526
Видшеръ, огонь	320
Видшеръ, знакъ.	1097
Видшеръ или Стура Фискарь, огонь	156
Вилланиеми, огонь	168
ВИНДАВА	95—99
Виндавскіе входные огни	95—99
Виндавская, лоцм. башня	565
Виндавскій указат. знакъ	566
Виргинъ, знакъ.	531
Вирикари, знакъ	1341
Виртаниеми (Біэреэзундскій), огонь	122
Виртаціеми, лоцм. станція	576
Витфогельшеръ, знакъ	900
Витфурушеръ, створн. знаки.	1477
Витхару норра, знакъ	1118
Витхару эвре, створ. пятно	1119
Витхару недре, створ. пятно	1120
Водгаршерсбоданъ, знакъ	1427
Вормсъ, маякъ	55
Вормэ Хэгхольмъ, огонь	232
Вотшеръ, караульн. домъ	650

	№№
Вульфскіе ств. знаки	535
Вульфскій знакъ	536
Входы въ г. Кристинестады, знаки.	1364—1373
Выборгсъ хампиръ, огонь	150
Выборгсъ недре, огонь	149
Выборгсъ эвре, огонь	148
Вэнднигсъ-Прикъсъ-грундетъ, створн. огни	399
Вэхэ-Варпукари, знакъ	1240
Вэхэ-Майсарп, знакъ	1179
Вэхэ-Майсарп-вестра, знакъ.	1180
Гайнашскій, огонь	68
Гайнашскіе створ. знаки	555, 556
Галли-огонь	154
Галли, знакъ.	583
Галлирау, знакъ	562
Гальтбю или Ронэсъ, знакъ	1158
Гальтарнэ, огонь	281
Гальтбю эвре, створ. знаки	1159
Гальтбю недре, створ. знаки	1160
Гангэ, огни для зимняго входа	266, 267
Гангэ, или Руссарэ, маякъ	265
Гангэ-Беншеръ, знаки	1022—1024
Гангэ на молвъ огни	264
Гангэ - Климто каналъ, знаки	1009—1018
Гангэуддская внутр. станція.	877
Гангэуддъ-Юнгфрузундъ	967—972
Гангэ-Утэ, знаки по внѣш. фарватеру	1019—1024
Гапсальскіе створ. знаки	547—550
Гейтилэ, знакъ	1181
ГЕЛЬСИНГФОРСЪ	200—214
Гельсингфорская мѣрная линия около города	726, 727

	№№
Гельсингфорская мѣрная ли- нія на рейдѣ.	730, 731
Гельсингфорскіе девиціон. знаки.	729
Гельсингфорсъ, сигналъ для показанія времени	787
Гельсингфорсъ-Пиккала, зна- ки	732—786
Гельсингфорскіе огни 200—214	
Гельтерма, створн. огни	58
Германсъ-э, знакъ NW-й.	859
Германсъ-э, знакъ SW-й.	860
Гермундсвидья, отлич. пятно.	1017
Гиссланъ, огонь	376
Глосхольмъ, знакъ	637
Глосхольмъ или Пеллингъ, башня	681
Говверъ, створн. огни 297, 298	
Говверъ-Стуракааслуото, зна- ки	1055—1060
Гогландскій верхн. маякъ.	31
Гогландскій нижн. маякъ	32
Гогландскій огонь.	30
Гогландскій южный маякъ	29
Гогландская башня	530
Годахольмъ, огонь	292
Госхелланъ, лоць-вахта	1379
Готхольмъ, знакъ	1291
Гоу-эръ или Хуовари, знакъ.	596
Гофтъ, знакъ	533
Гранхольмъ, огонь.	201
Гранхамнъ, знакъ	1268
Гранхольмень, ств. пятна. 715, 716	
Граншеръ, знакъ	888
Гранэ-клуббъ, знакъ	902
Грезера (Харилайдъ).	545
Гресгрундеть, знакъ.	1450
Гриссельборгъ, огонь	317

	№№
Грисселаръ, знакъ	1307
Грильгрундъ, ств. знакъ	1441
Грохараръ, знакъ.	1099
Грохара, маякъ.	207
Грохару, лоцм. станція	728
Грохараръ (лила грохару)	1100
Грохара, знакъ.	1112
Грошеръ, знакъ (Або).	1136
Грошеръ, зн. (зал. Рилаксъ).	977
Грошеръ, знакъ (Фискэ)	1301
Грошеръ, знакъ (бл. Унаса).	717
Гудахольмъ, знакъ	1032
Гудбю, знакъ	918
Густавсвернъ, пор. огонь.	268
Густавсвертъ, огонь.	208
Густавъ-свертъ-грохара ств. мѣрной линіи около Гель- сингфорса	726, 727
Гульдкрона, караул. домъ	1114
Грэгсрундъ, знакъ	737
Гюссэ, (Хюссэ), огонь	349
Дагерортскій верхній маякъ	90
Дагерортскій нижн. маякъ.	91
Дальшеръ, огонь.	157
Дальшеръ, башня.	586
Дегербюбругрундеть, огонь	356
Девиціонные знаки въ Гель- сингфорсѣ	729
Девиціонные знаки мѣрной линіи у Стирсуддена.	521
Дегербю, лоцм. домъ	1264
Дегербю-Бомарзундъ, знаки. 1291, 1292	
Дегербю-Мосхага, Фискэ и Юрмо, знаки.	1293—1311

Дегербю - Соттунга - Лед- зундъ, знаки . . .	1255—1269
Дегербю-Чёкаръ, знаки	1270—1280
Дегернесъ или Норре, знакъ .	1026
Деденъ, знакъ	1023
Демансвиконъ, три створныхъ знака	980—982
Дигшеръ, знакъ	648
Динаминдскіе (Усть-Двин- скіе) огни	72
Динаминдъ (Усть-Двин- скій), маякъ	71
Довтэаclubбъ, знакъ	829
Домеснесъ, маякъ.	80
Донэ-Гамленъ, знакъ	925
Друванъ, знакъ.	901
Дэвиксудъ, знакъ	1123
Дьюпелубъ, огонь.	240
Дьюпкастетъ, створные знаки	1425, 1426
Дьюпзундъ, отлич. пятно .	824
Дьюпшеръ, огонь	417
Дьюрхольмъ, знакъ.	1171
Ёврёзудденъ, знакъ.	1260
Егшеръ, знакъ SW-й	1308
Егшеръ, знакъ SO-й	1308
<i>Елагинскій плав. маякъ .</i>	<i>2</i>
Елгкуббъ, знакъ	1285
Елбёркенъ, знакъ	1446
Еншеръ, огонь	353
Еншеръ, знаки.	1259
Идшеръ, огонь	283
Изолетто, знакъ	1251
Изосантакари, огонь.	401
Инакари, знакъ.	1523
Ингольшеръ, знакъ	1095

Индершеръ, знакъ	842
Индершеръ, знакъ	1304
Инре Льюшеръ, знакъ	1278
Инре Мьюхольмъ, знакъ	1282
Иеспиле или Фримодигъ, огонь.	439
ИМПЕРАТОРА АЛЕКСАНДРА III портъ, входн. огни.	116, 117
ИМПЕР. АЛЕКСАНДРА III портъ, огни въ воро- тахъ	112—115
ИМПЕР. АЛЕКСАНДРА III портъ, временной га- вани огни	118, 119
Ингольшеръ, огонь	318
Исаксэ, знакъ	923
Исокрасели, огонь.	446
Исокрасели, башня	1491
Исолехменмаа, знакъ	1217
Исолуото-седра-грундъ, знакъ	1230
Итерклуббъ, знакъ	887
Иттергрундъ, маякъ.	402
Иттерглопстенарнэ, знакъ.	1421
Иттергрундъ, знакъ	1359
Тениссари, знакъ	1243
Тениссари О-й, знакъ.	1190
Тениссари W-й, знакъ.	1191
Тервсэ, знакъ	1228
Тернгрундъ, знакъ	997
Терншеръ, знакъ	1010
Тернэ, знакъ.	857
Тернэ, знакъ SO-й	858
Каво, отлич. пятно	592
Кайакари, знакъ	1355

	№№
Кайпалуото, знакъ	1149
Кайскенкари, башня. . . .	1430
Кайталуото, знакъ	1235
Кайтанень, знакъ	1207
Калвхольмсъ-недра, огонь.	254
Калвхольмсъ-эвра, огонь.	255
Калло, огонь	384
<i>Кальбоденгрундъ, плавуч.</i>	
<i>маякъ</i>	198
Кальбууддъ, огонь	306
Кальфхольмъ, огонь	316
Какань, знакъ	904
Каккурбода, створ. знакъ .	1472
Каллекарри, знакъ	1218
Каллшкарри, знакъ.	1333
Калликарри, створные знаки .	1325,
	1326
Калфшеръ, знакъ.	892
Каллбоданъ, знакъ	802
Калвхольмсъ-зундъ, створн.	
знаки.	741
Калвхольмсъ-реветъ знакъ.	739
Калвхольмсъ-хэлленъ, знакъ.	740
Калвхольмъ, створ. пятна.	738
Калдоншеренъ или Норра-	
Флатшеръ, знакъ.	1376
Калдоншеренъ или Салт-	
грундъ, знакъ	1377
Кальшеръ, башня	690
Кальфхольмъ, знакъ	1049
Кальф-энь, знакъ	862
Каммалуото или Коллилуото,	
знакъ.	1176
Каналь Лемстремскій, фо-	
 наръ	374
Кантгрундъ, створный знакъ.	797
Капкарри, знакъ.	1254
Каравалдай, сирена	21
Карахольмъ, знакъ	1013

	№№
Карекари, знакъ	1197
Карлсхамнсуддъ, огонь . . .	231
Карлхамнскіе створн. знаки .	1365,
	1366
Карльшэръ, знакъ.	1106
Касбергетъ, огонь.	270
Касбергетъ, башня	878
Касбергетъ, знакъ.	967
Каскэ, огни	406, 407
Каскэ, входные створн. знаки .	1373
Каскэ или Шельгрундъ.	
маякъ	405
Каслуото, огонь.	310
Касшеръ, огонь	329
Катавакарри, знакъ	1175
Катеринентальскій сѣ-	
 верный маякъ	41
Катеринентальскій юж-	
 ный маякъ.	40
Каунисари (Фагер-э), огонь	182
Каугернь, сигн. мачта	559
Каунисари (Фагер-э) лоцм.	
станція	633
Кауракарри-хэлли, знакъ . . .	617
Кауритсалостень, знакъ . . .	1216
Кашпервикъ, маякъ.	36
Кваркенъ (Норршеръ)	
маякъ	426
<i>Кваркенъ (Снипанъ) плав.</i>	
<i>маякъ</i>	428
Квастхольмъ, знакъ	1186
Келканіеми, знакъ	605
Келло, огонь	444
Кернекарри, знакъ	1200
Кертель огни.	52
Кертельскій знакъ	541
Керью, знакъ	563
Керянякарри, знакъ	1185
Кескилетто, знакъ	1335

	№№
Кескинеми, башня	1502
Кески-Халлинкари, знакъ	624
Кивиеари, огонь.	169
Киви или Маннинклуббъ, знакъ	626
Киверь, створный знакъ	1345
Киллешерь, (Люпертэ) огонь.	330
Климто каналъ—Гангэ, зна- ки	1009—1018
Кирстазундскіе створные огни	335, 336
Кирка Улеаборга огонь	453
Киретилэ, знакъ	1225
Кистшеръ, знакъ	1024
Кистшеръ, створные знаки	969
Киттусъ эвре, ств. знакъ	1066
Киттусъ недре, ств. знакъ	1067
Клиппшеръ, знакъ	751
Клоббенъ, знакъ	839
Клуббшеръ, знакъ	922
Книппельгрудъ, знакъ	1358
Коббаклинтарне, знакъ и лоцм. станція	898
Коббаклинтарне - Мариен- хамнъ, знаки	898—907
Коббклэппенъ, знакъ	1277
Койлуото знакъ	1187
Койлуостенъ, знакъ	1214
Кокомбринкъ, огонь.	345
Кокшеръ, маякъ.	38
Коккалуото, лоцм. караульня	587
Кокомбринкъ—Бомарзундъ— Кулинге, знаки	935—966
Кокснанъ (Кохнанъ), башня	928
Колагрудъ, знакъ	972
Коллилуото или Каммалуото, знакъ	1176
Кольканъ, знакъ	1148

	№№
Кольшеръ, знакъ	951
Коппаръ-фурушеръ, огонь.	422
Корсэ, створн. огни	368, 369
Корваніеменпя, знакъ	1205
Корпо (Люмъ)—Утэ, знаки	1090— 1107
Корпо—Крампхольмъ—Нагу, знаки	1144—1161
Корпо (Люмъ)—Юнгфру- зундъ, знаки	1108—1117
Корсбергъ, знакъ	670
Корснесъ, отлич. ель	1381
Корсэ, знакъ	1406
Корсэ - Стуръ - Хэстенъ, знаки	1404—1409
Корсэръ, караул. домъ	1405
Корфэренъ, знакъ	649
Коттеинскіе огни	172—181
Коттеинскіе створные огни	172, 173
Коттеинскіе фонари	179, 181
Котка, знакъ	628
Коткавуорп норра, знакъ	1223
Коткавуорп сэдра, знакъ	1224
Кохнанъ (Кокснанъ), башня	928
Коэрсъ-Клаккенъ, огонь.	440
Краакенкарп, знакъ	1189
Крампхольмъ—Нагу—Корпо, знаки	1144—1161
Крампхольмъ, знакъ	1144
Красногорскій телеграфъ	522
Красукка, знакъ	1517
Креоматала, знакъ	1354
Крепль-хольмъ, камень	665
Криси, знакъ	1514
Крокхольменъ створные огни	246, 247
КРОНШТАДТЪ, огни	10—18
Крокшереть, ств. знаки	1396, 1397

	№№
Брокшеръ, знакъ	1272
Кроншлотскіе створные огни	13, 14
Кронштадтская сигнальная мачта съ реемъ.	511
Кронштадтскія сигнальныя мачты для входа въ гавани.	510
Кронштадтъ, сигналъ для по- казанія времени и штормо- вые сигналы	509
Кропсию, знакъ	1513
Крэклянъ, знакъ	803
Крюссерортъ, знакъ	582
Крюслоккенс-эренъ, знакъ	1266
Кубергетъ недра створ. знакъ.	1088
Кубергетъ эвра створ. знакъ	1089
Куггенъ, караулн. домъ.	724
Кугеръ, огонь	287
Куйвась, знакъ.	1239
Кузоури, огонь	174
Куклуббъ, знакъ	894
Кулмахарья, отлич. камень	613
<i>Кумморскій освѣщаемый бакань</i>	59
Кумбеле, башня	1486
Кумбергсгрундъ, знакъ	1154
Куммельгрундъ или Мос- хольмъ, знакъ	991
Куммельклубъ, знакъ	656
Куммель-клэппенъ, знакъ	1101
Куммельхольмъ, знакъ.	861
Куммельшеръ, башня	1439
Куммельшеръ, знакъ	869
Куммельшеръ, створн. знакъ	678
Куммель-эренъ, створн. знаки	1323, 1324
Куммора, знакъ	551
Кунгстенъ знакъ	647
Кунгсхольмъ, знакъ	934

	№№
Кунда, маякъ	34
Кундскіе створные знаки.	532
Куннетойненъ, знакъ	1212
Кунингаанніеми, створн. огни	123, 124
Кунохольмъ, знакъ	775
Кунэсъ, знакъ	913
Купхольмъ, знакъ	1161
Курсало, лоцм. станція	606, 607
Кусиненъ, огонь	178
Кутцель-Мулле (Лаукас- ніеми), огонь	175
Куулиненъ, знакъ	1226
Кууси, знакъ.	1050
Кууси, створные знаки	1202
Кухольмъ, огонь	202
Кухольмсъ-клаккенъ, знакъ.	722
Ку-энъ, огонь	252
Кювшеръ (Тюфшеръ), знакъ.	970
Кюно, маякъ	65
Кютэ, огонь	221
Кютэ, створн. знаки	793
Кютэ-Черрингенъ, отличит. камень	791
Лавенсари, створн. огни	27
Лавенсари, башня	525
Лавенсари, щить	524
Лайдунинъ, маякъ	81
Лайтакари, огонь	451
Лайтакари, башня.	1506
Лайтакари, знакъ	1246
Лакаудденъ вестра, створн. знаки	765, 766
Лакаудденъ эстра, створн. знаки	763, 764
Ламбшеръ, знакъ	1296
Лапалуото, ств. знаки.	1487—1490

	№№
Лаломежъ, сигн. мачта . . .	560
Ластгрундъ, знакъ . . .	1090
Латоння, знакъ . . .	1182
Лаукасніеми (Кутцель- Мулле), огонь	175
Лауклетто, знакъ	1196
Лахтинская спасат. ст., три огня	3
Лёвэ, огонь	183
Лёвшерь, огонь	311
Ледзундскіе створные огни	361, 362
Ледзундъ, огонь	360
Ледзундъ, башня	881
Ледзундъ - Соттунга - Де- гербу, знаки	1255—1269
Ледшерскіе створн. знаки, 882, 883	
Левгрундъ, огонь	290
Лёкэ, башня	1342
Лёкэ, лоцман. домъ	1337
Лёкэ-Нюстадъ, знаки	1335—1348
Лемстремскіе огни	372, 373
Лемстремскій каналъ, фо- нарь	374
Ленаборгъ, знакъ	973
Лепарэ, створн. пятна	707, 708
Ленэ или Хестхольмсъ-уддъ, знакъ	1233
Леппэлуото, знакъ	581
Леппенень итэ, ств. знакъ	1482
Леппенень лещи, ств. знакъ	1483
Лералуото, знакъ	570
Лергрундъ, знакъ	794
Лерхэлль, отлич. пятно	658
Лехдекари, знакъ	1344
Лехтинень (Рахкію), знакъ	1253
Лехтма, знакъ	542
Лефхольмъ, знакъ	812

	№№
ЛИБАВА	103—119
Либавскіе огни	105—111
Либавскій большой маякъ	104
<i>Либавскій плавучій маякъ</i>	103
Либавская лоцман. башня	567
Ликгрундъ, огонь	217
Лилла Ботшеръ или Нью- хамнъ, огонь	363
Лилла Свартбоданъ, огонь	418
Лилла Терншеръ, огонь	262
Лилла Фискаръ, огонь	155
Лилла Бергэнъ, знакъ	1003
Лилла Бершеръ, знакъ	1092
Лилла Глопстенъ, знакъ	1398
Лилла Моссахольмъ, знакъ	672
Лилла Реварэнъ, отлич. ка- мень	646
Лилла Свартэ, знакъ	783
Лилла Хамнхольмъ, створн. знаки	780, 781
Лилла Экорхэлль, знакъ	655
Лиллгрундъ, ств. знаки	1454, 1455
Лилль-Бредшеръ, знакъ	752
Лилль-Гримсэ, знакъ	790
Лилль-Коленъ (Реншеръ), знакъ	990
Лилльклиппингсгрундъ, огонь	277
Лилль-Крэмашеръ, знакъ	1079
Лилль-Одохольмъ, знакъ	774
Лилль-Пентама, знакъ	747
Лилль-Перно-Викскіе знаки	660— 670
Лилльплотенъ, знакъ	912
Лильсандъ, огонь	421
Лилль-Терншеръ, знакъ	871
Лильхару, знакъ	1021
Лилль Энгисэ, огонь	282
Лимпанъ, знакъ	1444

	№№
Линдасари, огонь	343
Линхольмсь недра, створн. пятьно	1131
Линхольмсь эвра, створный знакъ	1132
Линхольмсь норра, знакъ	1133
Линшеръ, знакъ	1273
Липпала, знакъ	1520
Лисьеносскіе огни	7
Ліамаклуббъ, знакъ	1242
Ловиза стенъ, огонь	194
Ловизскіе огни	196
Ловизскій караульный домъ	651
Логгрудъ, знакъ	840
Логландскуббъ, знакъ	876
Логъ-эрнъ, знакъ	1299
Логшеръ, маякъ	375
Лонггрудетъ, огонь	273
<i>Лондонскій плавуч. маякъ</i>	20
Лонгнес-уддъ, знакъ	1292
Лонгъ Виранъ, створные знаки	634, 635
Лонгхольмъ, знакъ	960
Лонгхольмъ, знакъ	1031
Лонгхольмъ, знакъ	1077
Лонгхольмъ, знакъ	1157
Лонгшерсъ-клиппанъ, створ- ные знаки	1466, 1467
Лонгшеръ, знакъ	1469
Лонгъръ сѣдра, знакъ	1300
Лонгъ-Эспшеръ, знакъ	834
Лопинемі, башня	534
Лоцманскія станці	589
Луппи, башня	625
Лутсбергетъ, ств. огни 370, 371	
Лэйхэ, знакъ	1510
Лэкхольмъ, огонь	195
Люзерортъ, маякъ	94
Люмъ - Бергхамнъ - Соттунга,	

	№№
знаки	1061—1071
Люмъ-Корпо-Утэ, знаки 1090—1107	
Люмъ-Корпо-Юнгфрузундъ, знаки	1108—1117
Люмъ, лоцм. домъ	1061
Люмъ-Руотсалайсъ, знаки . 1228— 1238	
Люмъ-Утэ съ моря, знаки. 312—324	
Люпертэ-лоцвахта, огонь 330	
Люпертэ, створ. огни 331, 332	
Люпертэ-Нюстадъ, знаки . 1312— 1334	
Люпертэ, караульный домъ . 1312	
Люпертэ-Нюстадъ-Нодендаль, знаки	1181—1221
Лянскиви, отлич. камень	599
Маа-Калла, огонь	442
Магнусхольмъ, маякъ	70
Майкари, знакъ	1213
Майлуотъ, знакъ	1152
Мало-Илькешскій, огонь	75
Макилуотохару, знакъ	801
Мальтхольмъ, знакъ	1055
Мальшеръ-Лилль-клуббенъ, створный знакъ	1440
Маннинклуббъ (Киви), знакъ	626
Манноненъ, знакъ	585
Маріаніемі огонь	448
Маріенхамнская лоцм. стан. 903	
Маріенхамнъ - Бомарзундъ, знаки	933, 934
Маріенхамнъ-Коббаклинтарне, знаки	898—907
Маріенхамнъ-Рэдхамнъ знаки 1022 —1024	
Маріенхамнъ-Рэдхамнъ, по S-ую сторону о-ва Герсэ, знаки 893—897	
Массансгрудъ, знакъ	1022

	№№
Мастэръ, знаки	1408
Мачты Кронштадтской купе- ческой гавани	510, 511
Маянлетто, знакъ	1512
Медельбода, огонь	419
Медельклуббъ, огонь	333
Мёдегрундъ, знакъ	976
Мёдёнь, створ. знаки	974, 975
Меллан-Балкенъ, знакъ	1078
Мелланклуббъ, знакъ	945, 946
Мелланшеръ, знакъ	927
Ментикари, знакъ	1178
Ментюлуото, створные огни	385—386
Меркетъ, маякъ	379
Меренкари, знакъ	621
Мерхольмень, ств. знаки	819, 820
Мессарагоцемъ, маякъ	79
Мёсскольмъ, знакъ	749
Месшеръ, башня	1448
Михайловскій маякъ	88
Михельшерсъ-эвра, огонь	223
Михельшерсъ-недра, огонь	224
Міелькэз, огонь	218
Міэлэ огонь	205
Мойкишэ-хелларъ, створные знаки	1383
Мойсудень, знакъ	746
Мокскольмъ, знакъ	1004
Монгфальдсгрундъ, знакъ	1002
Моонзундъ и Рижскій за- ливъ знаки и огни	55—88; 543—563
Монэсъ ёвре, огонь	193
Монэсъ недре, огонь	192
Моонскіе огни	60
<i>Морского канала освѣщае- мые баканы</i>	<i>8</i>

	№№
Морского канала на N-й дамбѣ створные знаки	505, 506
Морского канала на S-й дамбѣ створные знаки	507, 508
Морского канала сигнальная мачта	502
Морского канала створные знаки	503, 504
Москляппъ, знакъ	1274
Мосхага-Дегербу, Фискэ и Юрмо, знаки	1293—1311
Мосхольмъ или Куммель- грундъ, знакъ	991
Мургрундъ (Вестершеръ), знакъ	1370
Муссала, створн. знакъ	630
Муссалокари, знакъ	1206
Мустама, огонь	163
Мустамаа сэдра, огонь	164
Мустаклуббъ, знакъ	1316
Мустама, знакъ	602
Мустике, знаки	1183, 1184
Мустлуото, знакъ	1153
Мѣрной линіи знаки у гор. Або	1142, 1143
Мѣрной линіи знаки на Гель- сингфорскомъ рейдѣ	730, 731
Мѣрной линіи знаки на Ре- вельскомъ рейдѣ	537, 538
Мѣрной линіи знаки около г. Гельсингфорса	726, 727
Мѣрной линіи знаки у Стир- суддена (Кронштадтской)	513— 520
Мѣрхольмъ, знакъ	815
Мэнтюлуото, створ. огни	385— 386
Мюрэрнъ, огонь	189

	№№
Наванкари, знакъ	1177
Нагельприккенъ, огонь	425
Нагу—Крампхольмъ—Корпо, знаки	1144—1161
Напакиви, знакъ	580
НАРВА	26, 527—529
Нарвскій маяеъ	26
Нарвскіе створн. знаки. 527—529	
Наргенъ, маяеъ	46
<i>Нахкйайненъ, плавучій</i> <i>маякъ</i>	443
Невскаго яхтъ-клуба, въ Петергофѣ, огни	6
<i>Невскій плав. маякъ</i>	4
Недерь-Кирыла, отлич. пятно. 1053	
<i>Некмагрудъ, плавучій</i> <i>маякъ</i>	54
Нерва, маяеъ	24
Нискиниемм, огонь	449
Николаевскій верхній маяеъ	17
Николаевскій нижній маяеъ	18
Николайстадъ къ сѣверу, знаки	1408, 1409
Николайстадъ - Ренншеръ, знаки	1394—1403
Ниментанъ, створн. знакъ	573
Ниemi-Сантакари, башня	1348
Нодедаль-Люпертэ-Нюстадъ, знаки	1181—1221
Нордмакилуото, знакъ.	800
Нордостхольмъ, знакъ	683
Норшеръ (Сѣвер. Квар- кенъ) маяеъ	426
Норра-Гримсэарнэ или Утэ- Ленгненъ, знакъ.	1020
Норра-Дегершеръ или Ве- стершеръ, знакъ	909

	№№
Норра-Красели, знакъ	1530
Норра-Куммельгрудъ, знакъ. 1137	
Норра-Тавастхольмъ, знакъ. 664	
Норра-Трутьлиппанъ, знаки. 1476	
Норра-Турнгрудъ, ств. знаки. 1391	
Норра-Уттерхелль, знакъ	788
Норра-Флатшеръ или Каль- доншеренъ, знакъ	1376
Норре или Дегернесъ, знакъ. 1026	
Норрландетъ. створ. пятно	1121
Норсари, створ. знакъ	631
Норрь-Грюннанъ, знакъ	1400
Нотклуббъ, знакъ	833
Нутгрудъ, огонь	301
Нутгрудъ, знакъ	1270
Нюстадскій или Эншеръ, маяеъ	334
Нюстадъ-Лёкэ, знаки . 1335—1348	
Нюстадъ, лощм. домъ	1334
Нюстадъ-Люпертэ, знаки. . 1312— 1334	
Нюстадъ-Люпертэ (Эншеръ), знаки	1312—1334
Нюстадъ-Люпертэ-Нодедаль, знаки	1181—1221
Нюхамнъ (Лилла Вотшеръ), огонь	363
Нюхамнъ, знакъ	896
Нюхамнъ, лощманск. станція	897
Оббнэсъ, знакъ	804
Огни при входѣ въ га- ванъ Котка	179, 180
Огни С.-Петербуркскаго Морского канала	1
Огонь на дамбѣ S. T. U.	78
Оденсхольмъ, маяеъ	51
Одохольмъ, знакъ	1056

Одшеръ, знакъ	920
Окерхольмъ, ств. знаки	817, 818
Оландъ, знаки къ S	879—883
Оландъ, знаки къ W и N	908—911
Оліо, знакъ	616
Оменсаари, знакъ	1198
Оменсари, знакъ	1250
Оминайсъ или Питкеніеми,	
огонь.	308
Онхольмъ, огонь.	286
Ораніенбаумъ, огни.	9
Орисари, огонь.	153
Оркиструндъ, огонь.	300
<i>Освящаемые баканы Мор-</i>	
<i>ского канала</i>	8
Оррклуббъ, знакъ	1062
Отличительныя два пятна	
у Хестэ-Бюсэ	852
Отлотъ, знакъ	966
Отъ Бергэ до Герншера,	
знаки	1002—1008
Отъ Брендэ къ Ритгунду,	
знаки	1410—1426
Отъ г. Каскэ къ сѣверу,	
знаки	1374—1381
Отъ знака Беншеръ до Гангэ	1022— 1024
Отъ знака Светгундъ	
до знака Стурхестень,	
знаки	1382, 1383
Отъ знака Трутхелланъ	
къ башнѣ Стуббенъ,	
знаки	1427—1530
Отъ знака Шельстенъ къ	
киркѣ Бромарфъ и въ	
Ботвикъ, знаки	973—985
Отъ знака Энстенъ въ	
Юнгфрузундъ, знаки	986—1001

Отъ маяка Рэншеръ въ Ба-	
рэзундъ, знаки	810—812
Отъ Люпертэ въ море у	
м-ка Эншера, знаки	1312—1320
Отъ Нодендала до Форшинс-	
хольмаръ на плесѣ Эрста,	
знаки	1222—1227
Отъ Пальвазунда къ	
проливу Вехмозундъ,	
знаки	1249—1254
Отъ Тверминэ къ за-	
наду, знаки	864—878
Отъ Экнеса къ югу,	
знаки	853—863
Охтакари, знакъ	1479
Павловской гавани огни.	101
Пакерортъ, маякъ.	49
Палосари, знакъ	593
Пальвазундъ-Руотсалайсъ,	
знаки	1239—1248
Пальванъ-Кирьява, отличи-	
тельн. пятно	1247
Пальванъ Коркія, два отличит.	
пятна	1248
Паргаспортскіе ств. огни.	290, 291
Паргаспортъ, лоцм. станція	1039
Паргаспортъ-Эрстафіердъ,	
знаки	1040—1054
Паргаспортъ - Юнгфрузундъ,	
знаки	1025—1039
Парріо, огонь.	161
Патакая, знакъ	1208
Патерностеръ, маякъ.	64
Пеллингэ или Глосхольмъ,	
башня	681
Пальтоматала, знакъ	1485

	№№
Пенсаскари, знакъ	1509
Пёрнигеуддъ, знакъ	979
ПЕРНОВЪ	67, 553—554
Перновскіе пор. огни	67
Перновскіе знаки	553, 554
Пертунматала, знакъ	1484
ПЕТЕРБУРГЪ	1—4
Петербургъ, Морской ка- наль.	1
Петербургскаго Морского ка-	
нала створные знаки. 503—508	
Петербургская сигнальная	
мачта.	501
Петергофскіе ств. маяки.	5
Петтершеръ, знакъ	1351
Петвиеэкарикиви, знакъ.	1249
Пеулуото, знакъ	1220
Пиккала-Гельсингфорсъ, зна-	
ки	732—786
Пиркери, огонь	176
Пиртикарванъ кари, створн.	
знакъ.	1480
Пиртикарво, створн. знакъ .	1481
Писисари, огонь.	162
Писисари, знакъ.	598
Питкеніеми или Оминайсъ,	
огонь.	308
Питкеніеми, знакъ	1139
Питколуото.	590
Питконеми или Біэркэ, башня.	571
Питкопасъ, лоцм. караульня.	588
Питкэкари, створи. знакъ .	1339
Питкэніеми, знакъ	1145
Питкякари, знаки	1203, 1204
Піонъ-Руохокари, огонь .	344
Піени-Варестусъ	1331
<i>Плевна, плавуч. маякъ.</i>	459
Повшеръ, огонь.	234
Повшеръ, знакъ	828

	№№
Пограничный маякъ.	120
Поркала, огонь	228
Поркалауддъ или Рэн- шеръ, маякъ	227
Поршеръ, знакъ	867
Порсэ, знакъ.	810
Похкари, знакъ.	1313
Похьянлетто, знакъ	1519
Похьянтехти, знакъ	1528
Пруствикъ эвре створный	
знакъ	1041
Пруствикъ недре створный	
знакъ.	1042
Пукіонсари, огонь	159
Пукіонсари или Пукинсари,	
знакъ	591
Пунгэ, знакъ	893
Пурхахольмень, огонь .	309
Пурха, знакъ	1138
Пуртремаре, огни	394—396
Пуурукари, знакъ	1321
Пекари, лоцм. станція.	1350
Пэллэ, знакъ	1498
Пэртэ, ств. пятна.	711, 712
Пэртэландетсъ, створн. знакл.	709
	710
Райакари, знакъ	1236
Рамасаарскіе створ. огни.	82, 83
Раммсхольмъ, знакъ	844
Рамсхольмсъ-эрень, знакъ .	950
Рамсъ-э, знакъ	1261
Ранкэ, башня	627
Рангэ, огонь	171
<i>Раугенскій осветщ. баканъ.</i>	61
Раумо, лоцман. домъ	1349
Раумо, сѣвер. фарв. знаки	1349—
	1363

	№№
Раутакалио, знакъ	1495
Рахкіо, знакъ	1253
Раякари, знакъ	1209
Реваргрудъ, огонь	410
Реваргрудъ, знакъ	1378
РЕВЕЛЬ	40—45
Ревельской гав. огни	42—45
Ревельскій рейдъ, створные знаки	535—538
<i>Ревельстейнъ, плавучій</i> <i>маякъ</i>	39
Реверніеми лоцм. караульня .	579
Редаеунъ, огонь	222
Редбоданъ, огонь	313
Редшеръ, огонь	314
Рейтэ, лоцман. домъ	1529
<i>Реландерсъ-грудъ, плавуч.</i> <i>маякъ</i>	338
Реммархэленъ, знакъ	694
Ренншерскіе ств. маяки . 413— 414	
Реннбускенъ, знакъ	1401
Ренншерская гавань входъ съ моря	415—416
Ренншеръ, башня, лоцманск. станція	1392
Ренншеръ, знакъ	1393
Ренншеръ-Николайстадъ .	1394— 1403
Реншеръ (Лилль - Коленъ), знакъ	990
Реншеръ, знакъ	691
Решеръ, створн. знаки	1475
Рестхольмъ, знакъ	1073
Рефсэ, ств. огни	397, 398
Рефсэ, огонь	400
Рефсэ, знакъ	778
Рефсэ вестра, створн. пятна .	782
Рефсэ эстра, ств. знакл. 776, 777	

	№№
Решеръ (Рэдшеръ), огонь .	347
Решеръ, знакъ	1069
Ривиніеменъ ріуша, ств. знакъ .	572
РИГА	70—78
Рига, сигналъ для показанія времени	557
Рига, указат. знакъ для входа въ р. Западную Двину	558
Рижскій заливъ, знаки и огни	55—88; 543—563
Рилаксъ, знакъ	985
Рилуото, знакъ	1059
Риммшеръ, знакъ	1094
Ристикари, огонь	335
Ристикари, знакъ	1188
Ристиніеми, лоцм. станція	606
Ристніеми, знакъ	600
Ритгрудъ, башня	1422
Роббшеръ, знакъ	889
Рогель (Тупорансари), огонь	126
Рогшеребрантенъ, два пятна .	695
Родшеръ, маякъ	33
Роккельхольмъ, знакъ	1109
Рондо, огонь	151
Ронэсъ (Гальтбю)	1158
Ростманшеръ, знакъ	954
Рувшеръ, знакъ	1072
Руке-рага, знакъ	546
Руммельгрудъ, маякъ	431
Руно, маякъ	69
Рунсала, огонь	305
Руотсалайсъ, лоцм. караульня .	1238
Руотсалайсъ-Або, знаки . 1175—	1180
Руотсалайсъ (Вехка), знакъ .	1237
Руотсалайсъ-Люмъ, знаки . .	1228— 1238
Руотсалайсъ-Пальвазундъ, знаки	1239—1248

	№№
Русари, пятно	603
Руссарэ (Гангэ), маякъ.	265
Руссарэ эвра, створный огонь	266
Руссарэ недра, створный огонь	267
Рускикари, N-й знакъ	1244
Рускикари, NO-й знакъ	1245
Рэварэ, огонь	357
Рэдгрундъ, знакъ.	1043
Рэдгрундъ, знакъ	891
Рэдклуббъ, знакъ	1309
Рэдку, знакъ.	933
Рэдкунъ, знакъ.	911
Рэдхамнъ, знакъ	884
Рэдхамнъ-Маріенхамнъ, знаки	884—892
Рэдхамнъ-Маріенхамнъ, по S-ую сторону о-ва Герсэ, знаки	893—897
Рэдкамнъ, створн. знаки.	885
Рэдшеръ, знакъ.	908
Рэдэръ, знакъ	1303
Рэдэръ, знакъ	1306
Рэннгрундъ, огонь.	225
Рэннгрундъ, знакъ.	814
Рэннклуббъ, знакъ	1310
Рэн-э, створн. знакъ	1473
Рэнэренъ недра, ств. знакъ.	1167
Рэнэренъ эвра, створ. знакъ.	1166
Рэншеръ (Поркалауддъ), маякъ	227
Рэутэ, лоцм. станція	1516
Рюссбергетъ, знакъ	1435
Рюсскуббъ, знакъ	1076
Рюссъ-куббъ, знакъ	994
Рюшеръ, створн. огни	219, 220
Рюэвельніеми (Реверніеми), лоцманск. караульня.	579

	№№
Рюэминніеми, знакъ.	595
Рянтіо отлич. камень.	594
Сааренпэ, знакъ	1343
Савилетто, огонь	327
Саггэ, лоцманскій домъ	929
Саксагрундъ, огонь	303
Салтгрундъ или Кальдонше- ренъ, знакъ	1377
Салтерсхэлленъ, отлич. пятно.	660
Сальтгрундсэ эстра, створн. знакъ	1371
Сальтгрундсэ вестра, створн. знакъ	1372
Сальмэ створный знакъ.	796
Саль-хольмъ, пятно.	669
Сандсари, пятно	604
Сандуддсэбугтенъ, створ. пятна	735
Сандхольмъ, огонь.	216
Сандхольмъ, знакъ	1046
Сандхольмъ, знакъ	675
Сандшеръ, знакъ	1028
Санд-э, огонь.	354
Сандэ, знакъ	1045
Санд-э, створный знакъ	1128
Санъ-Галли, бельведеръ	523
Сантіо, огонь	160
Сантоненъ, знакъ	1500
Сантоненъ-эвра, створный огонь	457
Сантоненъ-недра, створн. огонь	456
Сантосенкари, знакъ	1505
Сантосонкари, огонь	450
Сапаскари огонь	452
<i>Сарычевъ, плавуч. маякъ</i>	93
Састмола, лоцман. станція	1356
Сатама, знакъ	601

	№№
Сванглюрклаккенъ, знакъ . . .	875
Свальферортъ (Церель), маякъ	87
Свартгрудъ, огонь	322
Свартбоданъ, знакъ	723
Свартгрудетъ, знакъ	1449
Свартстенъ, знакъ	1048
Свартстенъ, знакъ	1456
Свартхольмъ, знакъ	805
Свартхольмъ, знакъ	1015
Свартхольмъ, огонь	296
Свартхольмсъ эренъ, створ. знакъ	1135
Свартэ (Ветьенъ), знакъ	1058
Свартэ-Хэганэсъ, огонь	239
Сведехольмъ, створн. знаки.	732
Свельтгрудъ, знакъ	1402
Светгрудъ или Ваттугрудъ, знакъ	1382
Свина, знакъ	955
Свинэзундъ, створн. знаки	743, 744
Собшерскій или Вьерне- боргскій маякъ	383
Сегельшеръ, башня	843
Седра-Бьаркъ-э, знакъ	1350
Седра-Куммельшеръ, створн. знаки	870
Сёдра Лонгэръ, знакъ	1292
Сёда, знакъ	1084
Селькесари, знакъ	1526
Сельсэ, огонь	350
Сельшеръ, знакъ	1219
Семафоры	590
Серкалуото, знакъ	569
Серкарпъ, знакъ	745
Сескаръ, маякъ	23
Сигналь для показанія вре- мени въ г. Або	1141

	№№
Сигналь для показанія вре- мени въ г. Гельсингфорсѣ.	787
Сигналь для показанія вре- мени въ г. Кронштадтѣ	509
Сигналь для показанія вре- мени въ г. Ригѣ	557
Сигнальная мачта въ Петер- бургѣ	501
Сигнальная мачта въ устьѣ р. Наровы	527
Сигнальная мачта у Невскихъ воротъ морского канала	502
Сигнальная ст. на Алексан- дровскомъ островѣ для про- хода Густаввертскимъ про- ливомъ	725
Сигналь для показанія вре- мени въ г. Улеоборгѣ	1508
Сигнальныя мачты	590
Сидебю, знакъ	1363
Сидебю, лоцм. домъ	1359
Сидебю, колокольня	1361
Спикакари, знакъ	1147
Сикаюки, знакъ	1499
Сиксандехольмъ, знакъ	657
Силаккари, знакъ	622
Силлгрудсбоданъ, ств. знаки.	1387, 1388
Силлгрудъ, знакъ	1384
Силлгрудъ, ств. знаки	1385, 1386
Скаббёнъ, знакъ	848
Скансехольмъ, знакъ	823
Скарвэръ, знакъ	1356
Скарв-эръ, знакъ	880
Скарпгрудъ, знакъ	1357
Скарпшеръ, огонь	355
Скатландетъ, знакъ	838
Скафтунгъ, знакъ	1366
Скветанъ, знакъ	673

	№№
Скольклуббъ, знакъ	943
Скольклуббъ, знакъ	944
Скотландеть, огонь	210
Скрекшеръ, знакъ	1064
Скрекшеръ, знакъ сѣверный.	1063
Скрэнхэлль, отлич. пятно	659
Скугсхольмсъ - эренъ, знакъ.	942
Скумакаренъ, знакъ	989
Скумакаренъ, знакъ	1255
Скусуланъ, знакъ	1116
Скютшерсгрундъ - вестра, створн. знаки	1418, 1419
Скютшерсгрундъ-сэдра, створн. знаки	1414, 1415
Скютшерсъ - норра, створн. знаки	1416, 1417
Скютшеръ - вестра, створн. знаки	1410, 1411
Слевхару, знакъ	1288
Смедсхольмъ, знакъ	1295
Смёргрундъ, огонь	346
Смохольмъ, знакъ	837
Смохольмъ, створ. знаки 914—915	
Смультронгрундъ огонь	226
Смэрстенбергъ, пятно.	667
<i>Снипанъ или Кваркенъ,</i> <i>плав. маякъ</i>	428
Снэбода, знакъ	952
Снэкуббъ, знакъ	1096
Снэкуббъ, огонь	319
Снэшеръ, знакъ	1293
Соглуотъ, знакъ	956
Соклутхелланъ, (Хель- грундъ), огонь	430
Соклутхелланъ (Хельгрундъ), башня	1446
Соммарэ-грундъ, знакъ	1404
Соммерсъ, маякъ	25
Сопёкуббъ, знакъ	1258

	№№
Сорехольмъ, маякъ	66
Сорпо, огонь	291
Соттунга-Вускшеръ, огонь	351
Соттунга - Бергхамнъ- Люмъ, знаки.	1061—1071
Соттунга-Бергхамнъ, черезъ Юнгфрушеръ, знаки.	1072—1089
Соттунга-Дегербю-Лед- зундъ, знаки	1255—1269
Соттунга, лоцман. домъ	1085
Соттунга-Чёкаръ, знаки	1289, 1290
Соукокари, отлич. пятно	1315
Спарвхольмъ, огонь	237
Спасательныя станціи	592
Спельхару, знакъ	1117
Спеттархольмъ, знакъ	1263
Спорхару, знакъ	1113
Средвій Галли, знакъ	624
Стакакуббъ, знакъ	795
Станціи лоцманскія и лоцмана.	589
Старрхольмсъ-грундъ, знакъ.	772
Старрхольмъ, знакъ	771
Старрхольмъ, ств. знаки.	767, 768
Створные знаки въ устьѣ р. Наровы.	529
Створные знаки мѣрной ли- ніи на Гельсингфорскомъ рейдѣ.	730, 731
Створные знаки мѣрной линіи на Ревельскомъ рейдѣ.	537, 538
Створные знаки мѣрной линіи около Гельсингфорса	726, 727
Створные знаки мѣрной линіи у Стирсудлена	513—520
Стегшеръ, огонь	367
Стегшеръ, знакъ	895
Стейнортъ, маякъ	102
<i>Стейншерскій освѣщаемый</i> <i>баканъ</i>	57

	№№
Стенгрундъ, огонь	259
Стенгрундъ, отлич. камень	910
Стенклеппенъ, знакъ	1283
Стенлэнганъ, знакъ	1286
Стеншеръ, знакъ	921
Стеншеръ, маякъ	35
Стенэрень, знакъ	692
Стиккельхольмъ, отличительн. пятно	811
Стирсудденъ, маякъ	22
Стирсудденъ, ств. и девиац. знаки	521
Стокэ, створные знаки	1461, 1462
Стонгшеръ, знакъ	703
Стриконъ, огонь	230
Стреммингсбоданъ (Варгэ- Гадарнэ), маякъ	412
Стремснэсъ, пятно	1162
Стремснэсъ-эстра-эвра, пятно.	1172
Стремснэсъ-эстра-недра, пятно	1173
Стрэмсбю, створн. знаки .	808, 809
Стрэмсгрундъ, знакъ	999
Стуббенъ, башня	1438
Стуббколь, знакъ	1009
Стура-Айсаръ, знакъ	792
Стура-Брендэ, отличит. пятна.	757
Стура Кааслуото, знакъ . . .	1060
Стура Кааслуото - Говверэ, знаки	1055—1060
Стура Лёкшеръ, огонь	364
Стура Мэлэ, огонь	299
Стура-Онгестэ, огонь	233
Стура стегшеръ, огонь	366
Стура Тальхольмъ, знакъ . . .	807
Стура Тектарэнь, отлич. ка- мень	645
Стура-Тредіедельсъ клуббенъ, отлич. пятно	682
Стура-Трескэ, огонь	229

	№№
Стура-Трескэ SW-й, знакъ	798
Стура-Трескэ NO-й знакъ . . .	799
Стура Фискарь или Вид- шеръ, огонь	156
Стура Фискарь, караульный домъ	584
Стура Эстеръ-Свартэ, огонь	209
Стура Юсевъ-сэдра створн. знаки	1436, 1437
<i>Стурбротшенъ, плавуц.</i> маякъ	381
Стургрундъ, створ. знаки .	1452, 1453
Стуръ-Брендэ, створн. знаки .	753, 754
Стуръ-Гадденъ, знакъ	850
<i>Стуркаллегрундъ, плавуц.</i> маякъ	411
Стуръ-Крэмашеръ, знакъ . . .	1080
Стуръ-Люсенъ, створн. знаки.	1442
Стуръ-Одхольмъ, отличител. пятно	773
Стуръ-Писисари, знакъ	597
Стуръ-Скарвенъ, О-й знакъ . . .	758
Стуръ-Скарвенъ, W-й знакъ . . .	759
Стуръ-Сундсъ-Харунъ, башня.	851
Стуръ-Хестенъ, огонь	424
Стуръ-Хэстенъ - Корсэ, знаки	1404—1409
Стуръ-Хэгшеръ, огонь	423
Суланъ, знакъ	995
Сунахольмъ, знакъ	718
Сурупъ верхній, маякъ	48
Сурупъ нижній, маякъ	47
Съ моря въ заливъ Пиккала, знаки	804—812
Съ моря въ Саггэ и въ Бо- марзундъ, знаки	928—934
Сэдершеръ, маякъ	199

	ЛЛ
Сәдерхарунъ, знакъ	1276
Сәдра Бергшеръ, знакъ	1352
Сәдра-Флатшеръ, знакъ	1375
Сәкклуббъ, отлич. пятно	940
Сәрккә, знакъ	1222
Сәфхару, знакъ	1284
Сювәсалменкари, огонь	337
Тагельшеръ, знакъ	983
Таллхольмъ, знакъ	750
Таллкуббъ, знакъ	1156
Талльхольмъ, знакъ	1005
Тальхольмъ, огонь	312
Тальшеръ, знакъ	719
Танкаръ, маякъ	435
Таску, башня	1492
Тауво, знакъ	1494
Тауво, лоцман. караульня	1493
Тажкона, маякъ	53
Твельпъ, знакъ	734
Тверминнә, караульн. домъ	864
Тверминнә-вестра, огонь	258
Тверминнә-лотстуга, огонь	257
Тверминнә эстра, огонь	256
Твибенаъ, знакъ	899
Тевалуото, створн. знакъ	1338
Телеграфныя станціи	592
Телефонныя станціи	593
Тельнесъ, створн. знаки	543, 544
Терсалокари, знакъ	1193
Терсалолетто, знакъ	1194
Теюхолмскуббъ, знакъ	662
Тингә, створн. знаки	916, 917
Типпеундинкари, знакъ	1201
Тиргрундъ, огонь	215
Тифенгафенъ, знаки	539, 540
Тіутинә, огонь	177

	ЛЛ
Толбухинъ маякъ	19
Тоншеръ, знакъ	1443
Топилозундъ, огонь	454, 455
Топилозундскіе фонари	458
Топхольмъ, знакъ	821
Торра Хестә, знакъ	720
Торра-Хәстенъ, огонь	200
Торягрундъ, башня	1369
Торпә, лоцманскій домъ	906
Торрь-Гранә	835
Транзундско - Выборгскіе	
створн. огни	126—147
Транзундскаго (Галли) знакъ	578
Тредгордсхару, знакъ	1289
Тредгордсхарунс - клиппа,	
знакъ	1290
Тредіедельсъ клуббенъ отлич.	
пятно	682
Трекантенъ, знакъ	1081
Тремуръ, знакъ	1215
Трехолетъ или Тригольшеръ,	
знакъ	992
Триструнъ-эарнә, знакъ	1269
Трольхольмъ, створ. пятно	1122
Трулле, знакъ	1038
Труллә-грундъ, знакъ	1470
Трутелиппанъ, створные	
маяки	436, 437
Трутклуббъ, знакъ	1468
Трутклуббъ, отлич. пятно	674
Трутхелланъ, ств. знаки	704, 705
Трутхелланъ, знакъ	1420
Трутхелланъ, знакъ	1374
Трутшеръ, знакъ	1394
Трәскхольмсгрундъ, знакъ	1146
Трәскә, знакъ	1011
Трәскә, отличит. пятно	1016
Тулъудденъ, огонь	275
Тулъудденсъ-недре, огонь	276

	№№
Тулудденсъ-эстра, огонь	274
Тулхольмень, огонь,	269
Туманные сигналы	591
Туммельсэ, знакъ	1395
Тунклуббъ, знакъ	830
Тунхольмъ, створн. знакъ .	679
Туохипэллэ-киви, створное пятно.	629
Тупилозундъ - Улеоборгъ, фонари	458
Тупорансари, лоц. станція .	577
Тупорансари (Рогель) огонь.	126
Тупорансари огонь, лоцм. станція.	128
Тупора-эстра, огонь. . .	127
Турасъ, знакъ	1155
Турсуддъ, знакъ	958
Турсхольмсъ-эренъ, знакъ .	948
Турсхольмъ, знакъ	949
Тэригрудъ. огонь	409
Тютерсъ, маякъ	28
Тюфшеръ (Кювшеръ), знакъ.	970
Уддгрудъ, створн. знаки .	1429
Уддшеръ-куббъ, знакъ . . .	996
Уденсъ-э норра, знакъ . . .	853
Указательный знакъ въ Вин- давъ	566
Указательный знакъ въ р. На- ровъ	528
Указательный знакъ для входа въ р. Западную Двину. .	558
Уксхольмъ, знакъ	965
Улеоборгскій маякъ . . .	447
Улеоборгскій лоцман. домъ .	1507

	№№
Улеоборгъ, сигналъ для по- казанія времени	1508
Ульбогрунни, башня.	1518
Улько-Калла, маякъ . . .	441
Улькокари, огонь	167
Урренгрудъ, огонь	186
Урренгрудъ, башня.	642
Урренгрудъ, западн. знакъ.	644
Урренгрудъ, створн. знакъ .	643
Урмшеръ, знакъ	1102
Усть-Двинскіе (Динаминд- скіе) ств. огни.	72
Усть-Двинскій (Дина- миндъ), маякъ	71
Усть-Двинскій, огонь . . .	76
Уттербергъ, огонь	404
Уттерелиntenъ, огонь . .	279
Уттершеръ-клеппъ, знакъ. .	1281
Утхуггнингенъ, огонь . .	272
Утэ, маякъ	325
Утэ, лоцманская станція. .	1105
Утэ-Гангэ, знаки по внѣш- нему фарватеру.	1019—1024
Утэ-Корпо (Люмъ), знаки .	1090— 1107
Утэ-Ленгненъ или Норра- Гримсэарне, знакъ!	1020
Утэ-Люмъ съ моря, зна- ки	312—324
Утэскіе створн. огни	323—324
Утэ-Чёкаръ, знаки	1281—1288
Фагерхольмъ, огонь . . .	315
Фагер-э (Каунисари), огонь.	182
Фантенэсъ, огонь	190
Фесторнэ, башня	879
Фильзандъ, маякъ	92

	№№
Финнобу, лоцман. станція . . .	919
Фингрундъ створн. знаки . . .	1428
Финскій заливъ, знаки . . .	501, 502
Финскій заливъ, сѣверный берегъ	569
Финншеръ, знакъ	1104
Финнэръ, знакъ	1231
Фискэ, лоцманскій домъ . . .	1302
Фискэ-Мосхага, Дегербу и Юрмо, знаки	1293—1311
Фельшеръ, ств. знаки	1412, 1413
Флакахольмъ, знакъ	825
Флату, знакъ	1318
Флекгрундъ, огонь	280
Флетанъ, огонь	382
Флиса, створн. маячные огни	358, 359
Флисэбергъ, знакъ	1267
Флисэхольмъ, знакъ	1265
Фогельгольмскій огонь	77
Фолкетсхольмъ, знакъ	890
Форшинсхольмень, знакъ	1227
Фофэнгшеръ, знакъ	1463
Франсискарп, знакъ	1353
Фримодигъ (Иеспила), створн. огонь	439
Фрисилэ, огонь	328
Фунгшеръ, огонь	285
Фурухольмъ, огонь	251
Фурухольмъ (Фуруклуббенъ), знакъ	998
Фурушерскатанъ, створн. знаки	1423, 1424
Фэлиса, знакъ	736
Фэлисэстенъ, огонь	786
 Хагнэсуудъ, отлич. пятно . . .	 677
Хакксальбуддъ, отлич. пятно . .	685

	№№
Халвегслэнганъ, знакъ	1287
Халлонхольмсъ норра, знаки . . .	1126
Халлонхольмсъ недра, створ. пятно	1124
Халлонхольмсъ эвра, створ. пятно	1125
Халфмонъ, знакъ	926
Хальвегсхольмъ (Хель- хольмъ), огонь	211
Хальеклуббъ, знакъ	959
Хальсхольмъ, знакъ NW-й	1034
Хальсхольмъ, знакъ SO-й	1033
Хальсхольмъ, знакъ	1007
Хальсхольмсъ недра, створ. знакъ	1129
Хальсхольмсъ эвра, створ. знакъ	1130
Хамнхольмень, огонь	271
Хамнхольмскуббенъ, знакъ	988
Хамнхольмъ, знакъ	1027
Хамнхольмъ SO-й, знакъ	1074
» SW-й, »	1075
Ханкмо, створн. знаки	1431, 1432
Ханнюксенніеми, знакъ	1501
Ханперэнкари, створный огнь	336
Ханснесскатанъ, знакъ	1364
Ханхиненъ, створ. знакъ	1497
Харилайдъ (Грезера), огнь	56
Харилайдъ, знакъ	545
Харргрундъ, огонь	403
Хауцустенкари, створ. знакъ . . .	1346
Хаурусъ, знакъ	1347
Хафсудденъ эвра, створный знакъ	687
Хафсудденъ недра, створный знакъ	688
Хаяшеръ, огонь	165

	№№
Хаяшеръ, отлич. камень . . .	619
Хэгхольмъ, знакъ	984
Хегхольмень, огонь	263
Хегхэттанъ, отлич. пятно . . .	769
Хейсала, створн. огни . 294, 295	
Хейсала, знакъ	1035
Хельгрундъ (Соклутхел-	
ланъ), огонь	430
Хельгрундъ (Соклутхелланъ),	
башня	1446
Хельманъ, почт. огонь . . .	377
<i>Хельсинггалланъ, плавучій</i>	
<i>маякъ</i>	429
Хельсингшеръ, знакъ	1319
Хельсингарарнэ, знакъ . . .	1451
Хельхольмъ (Хальвегс-	
хольмъ), огонь	211
Хельэнь, ств. маякъ	434
Хеминкилетто, огонь	158
Хеминкилетто, знакъ	589
Хемпсаари, знакъ	1195
Хенониэми недра, створный	
знакъ	609
Хенониэми эвра, створный	
знакъ	610
Херкмери, башня	1368
Херкмери, знакъ	1367
Херрэ, ств. маячн. огонь . . .	361
Хеслээрнъ, знакъ	1262
Хестэ-Бюсэ, два отличитель-	
ныхъ пятна	852
Хестэ вестра, ств. знакл. 761, 762	
Хестэ эстра, створн. пятна . . .	760
Хиллоніеми, огонь	166
Хиллоніеми, знакъ	618
Хипенмеки, знакъ	1504
Хирсалуддъ, знакъ	1006
Хіекканіеми недра, ств. знакъ . 574	

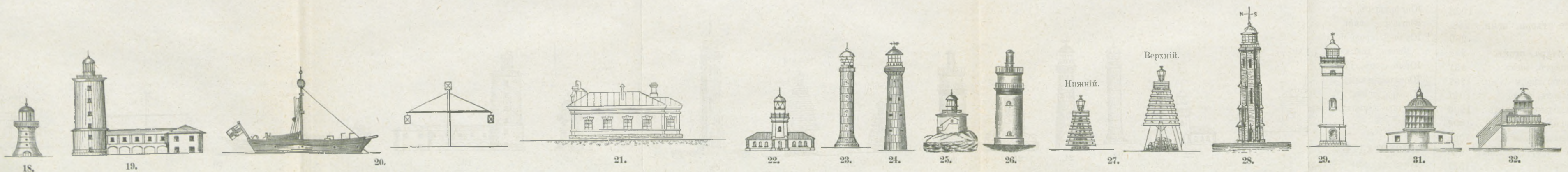
	№№
Хіекканіеми эвра, ств. знакъ . 575	
Хіиденіеми, башня	1503
Хіуветъ, лоцман. домъ	1511
Ховинсари, ств. знакъ	632
Холэрнъ, знакъ	1458
Хонканъ, отлич. камень	620
Хорсхольмъ, знакъ	962
Худэ эвре, огонь	188
Худэ недре, огонь	187
Хумме, створные знаки 1329, 1330	
Хунгербергъ, ств. огонь	438
Хунгербергъ, знакъ	1478
Хунднабба, знакъ	936
Хунднабба, отличит. пятно . . .	935
Хундхолетъ, огонь	260
Хундхолетъ, знакъ	868
Хуовари знакъ	596
Хуокананъ, знакъ	1515
Хурпулахти недра, створное	
пятно	611
Хурпулахти эвре, створное	
пятно	612
Хэгландъ, знакъ	1030
Хэгстенъ, башня	924
Хэгхольмъ, знакъ	822
Хэгхольмъ, знакъ	1163
Хэгхольмсъ-эвра, ств. знакъ . . .	1164
Хэгхольмсъ-недра, ств. знакъ . . .	1165
Хэрэнь, знакъ	1305
Хэстхольмъ огонь	203
Хэстхольмсъ-уддъ (Лепэ),	
знакъ	1233
Хэстшеръ, знакъ	702
Хэтэхольмъ знакъ	1012
Хюлкмусть, знакъ	1322
Хюелэзундъ, огонь	238
Хюльпюсъ, знакъ	1332
Хюссэ (Гюссэ), огонь	349

	№№
Церель (Свальфортъ),	
маякъ	87
Чейсарклуббъ, знакъ	1447
Чекарсэрнъ, огонь.	326
Чекарсэрнъ, знакъ	1107
Чёбаръ, лоцман. домъ.	1279
Чёкаръ-Дегербю, знаки 1270—1280	
Чёкаръ-Соттунга, знаки 1289, 1290	
Чёкаръ-Утэ, знаки	1281—1288
Чепманскуббъ, знакъ.	1083
Чепмансгрундъ, огонь.	302
Чепманшеръ, знакъ	1115
Чепманшеръ (Чуконъ), знакъ	993
Чернбодансъ порра, створн.	
знакъ	1390
Чернбодансъ сэдра, створн.	
знакъ	1389
Чилингхольмъ, знакъ.	1025
Чимито-стрэмъ, знакъ	1018
Чургрундсъ-недра, створный	
знакъ.	1086
Чургрундсъ-эвра, створный	
знакъ.	1087
Чюркошеръ, знакъ	1362
Чюркугордсгрундеть, знакъ	784
Чюркугордсэнъ, знакъ	785
Ше-Бьеркшеръ, знакъ	865
Шедалсхольмъ, ств. знакъ	1044
Шеде-Лонгшеръ, знакъ	849
Шельгрундъ (Каскэ),	
маякъ	405
Шельгрундсъ-стенъ, створн.	
знакъ.	1474
Шельстенъ, знакъ.	971
Шельстенъ, знакъ.	1093

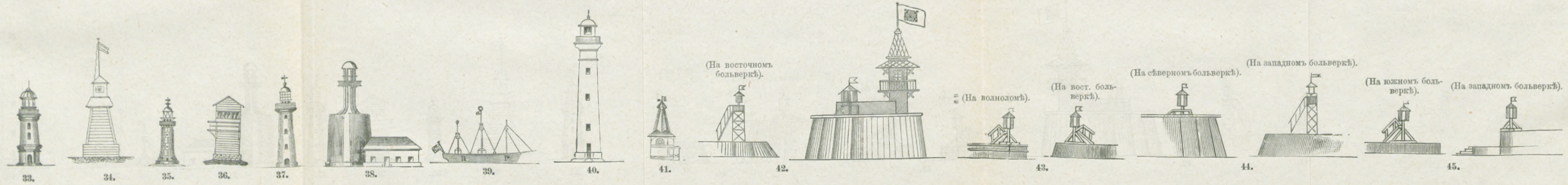
	№№
Шельшеръ, маякъ.	380
Шепелевскій	21
Шепсхольменъ, знакъ	907
Шерэнь, пятно.	666
Шёткуббенъ, знакъ	1275
Шильдау, ств. огни.	62
Шильдаускій знакъ	552
Шильдохольмъ, знакъ	1057
Шильегрундъ, знакъ	968
Шитклуббъ, знакъ	941
Шлиттеръ или Блаубергенъ,	
башня.	561
Штормовые сигналы	593
Шутангрундъ, знакъ.	832
Шустерхольмскій огонь	74
Эггшеръ, огонь	197
Эггшеръ, караулн. домъ.	684
<i>Эдвардсгрундъ, освѣщаемый</i>	
<i>баканъ</i>	152
Эзельскіе опозн. огни	86
Эйстинкари, огонь	165
Эйэ, створн. огонь	445
Эекерэ, почт. огонь	378
Эенесъ, ств. огонь	248, 249
Эенесъ, два фонаря на	
мосту	250
Экхольмъ, маякъ	37
Экхольмъ, знакъ	1008
Экхольмсъ эренъ, створный	
знакъ.	1134
Эландъ, знакъ	961
Эльгсэ, знакъ.	813
Эльнесъ-хольмъ, знакъ	1000
Эммисхольмъ, знакъ	964
Энгесхольмъ, знакъ	826
Энгесхольмъ, пятно	663
Энгсландеть, ств. знаки . 755, 756	

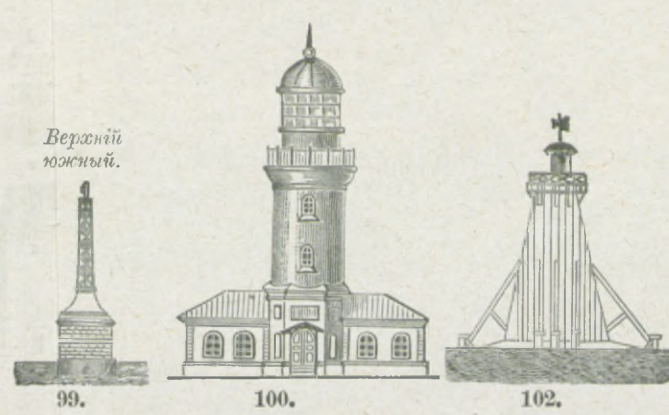
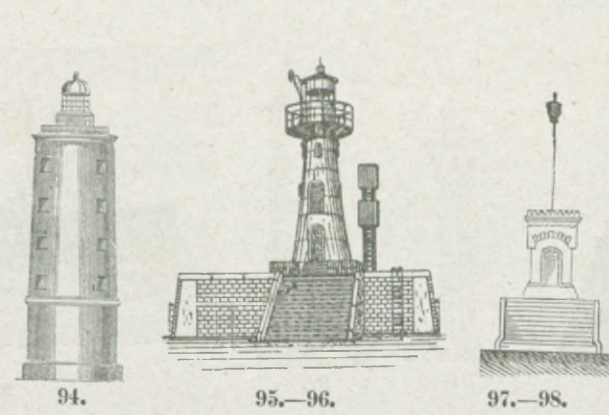
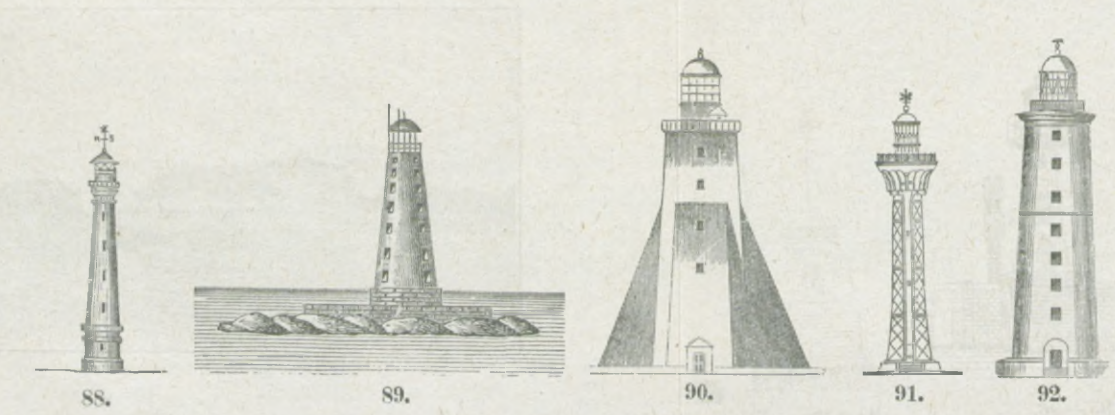

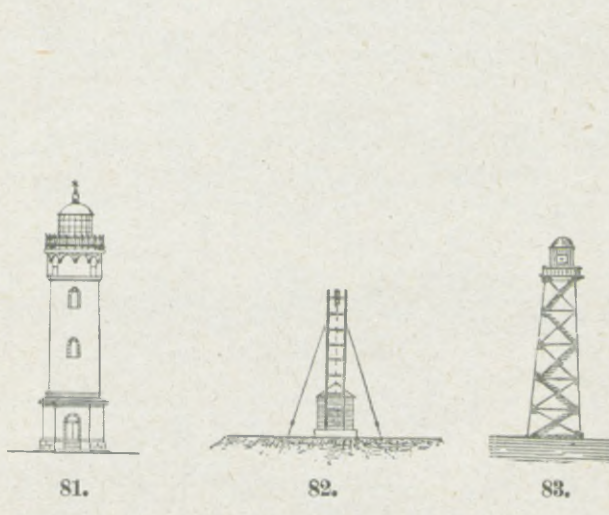



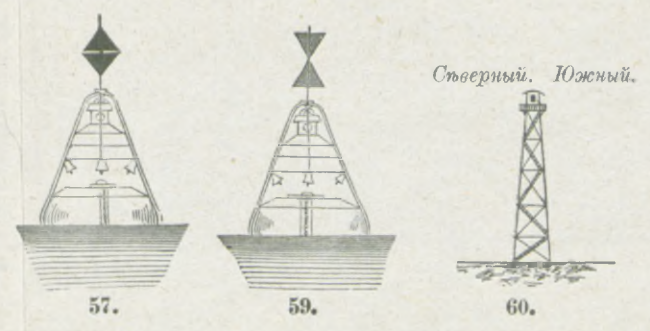
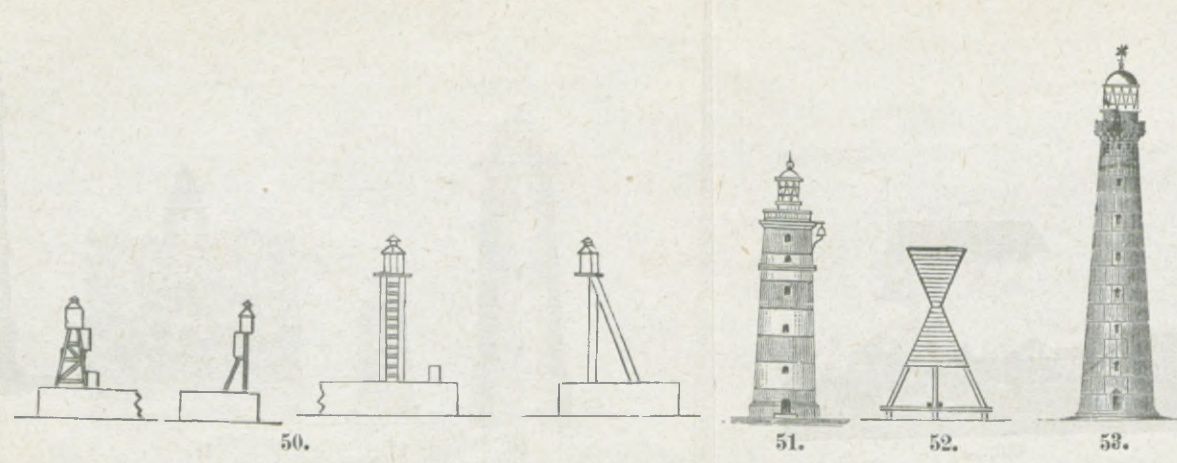
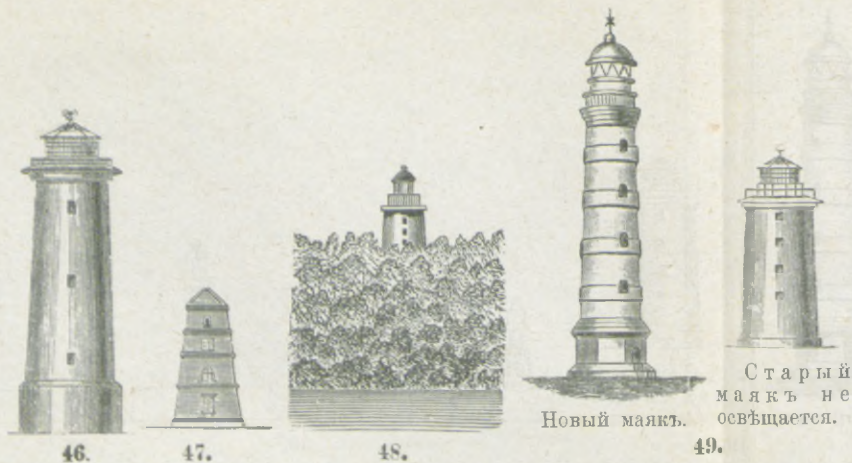
	№№
Энстевъ, знакъ	986
Энстевъ, знакъ	1399
Эншеръ (Нюстадтскій)	
маякъ	334
Эншеръ, лоцм. караульня .	1320
Эншеръ Люпертэ-Нюстадъ, знаки	1312—1334
<i>Эрансгрундъ, плав. маякъ.</i>	206
Эрнъ, знакъ	806
Эрста фьердъ—Паргаспортъ, знаки	1040—1054
Эршеръ, знакъ	874
Эспшеръ, знакъ	1029
Эспшерскіе створн. огни.	288, 289
Эспшерскъ-недра, огонь.	242
Эстра Крокбергъ, знакъ . . .	931
Эстра-Куббенъ, знакъ	1297
Эстра-Линсэренъ, знакъ . . .	1047
Эстра-Лоппхольменъ, знакъ .	1229
Эстра-Норршеръ, знакъ	1407
Эстра-Эглоншереть, знакъ . .	1098
Эстра-Хинстшеръ, ств. знакъ	680
Этукари, знакъ	1527
Юкскиви, башня	1521
Юкскиви, лоцм. домъ	1522

	№№
Юлласъ, отличит. пятно . . .	1054
Юлэ, знакъ	845
Юлэнъ, огонь.	245
Юльтэриъ, знакъ	1271
Юнгэ, огонь	352
Юнгфрузундъ, лоцм. домъ	1001
Юнгфрузундъ-Гангэуддъ, зна- ки	967—972
Юнгфрузундъ-Корио (Люмъ), знаки	1108—1117
Юнгфрузундъ - Паргаспортъ, знаки	1025—1039
Юнгфрушеръ, знакъ	1082
Юнгшеръ, знакъ	886
Юрмо-Дегербю-Мосхага и Фискэ, знаки	1293—1311
Юрмо, лоцм. домъ	1311
Юссарэ, маякъ	244
Юссарэ, знакъ	841
Юханне-клиппанъ, знакъ . . .	733
ЯКОВСТАДТЪ	431—434
Якобстадскіе входные огни.	431—434
Ярвилуото, огонь	339
Ярвипохкари, знакъ	1314



(На сѣверномъ большеркѣ).









103.



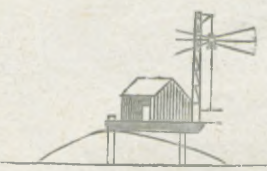
104.




105.




106.



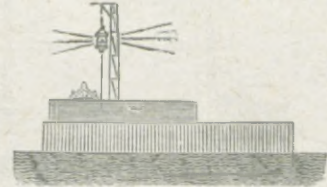
107.



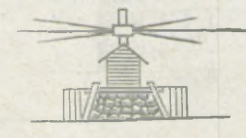
108.



109.




110.



111.

Въ западныхъ
воротахъ.




112—113.

Въ сѣверныхъ
воротахъ.




114—115.



116.



117.



120.



121.



122.



123.



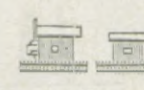
124.



125.



126.



127.



128.



129—130.



131.



132.



133—134.



135—136.



137.



138.



139—140.



141—142.




143.




144.



145.



146-147.



148-149.



150.



151.



152.



153.



155.



156.



157.



158.



159.



160.



161.



162.



163.



164.



165.



167.



168.



169.



170.



171.



172.



173.



174.



175.



176.



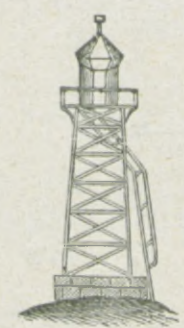
177.



178.



182.



183.



184.



185.



186.



187.



188.



189.



190.



192.



193.




194.




195.



197.



198.



199.




201.




202.



204.



206.



207.



209.



210.



212.



214.



221.



222.




227.



236.



237.



244.



262.



265.



268.



278.



281.



283.



284.



288-289.



290.



291.



292.



294-295.



296.



297.



298.



302.



304.




311.



318.



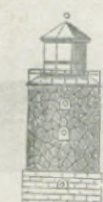
320.



322.



323-324.



325.



326.



334.



338.



340-341.



346.



347.



349.



350.



351.



353.



354.



357.

