

# ГЕОГРАФІЯ

ДЛЯ

Начальныхъ школъ Прибалтійскаго края.

Составилъ Т. Кузикъ.



ESTICA

A-5674.

Ревель.

Изданіе книжнаго магазина К. Бушъ.

1896.

ESTICA

A-5674.

# ГЕОГРАФІЯ

ДЛЯ

НАЧАЛЬНЫХЪ ШКОЛЪ ПРИВАЛТІЙСКАГО КРАЯ.

---

Составилъ Т. Кузикъ.

*И. Лозак*

---

Ревель.

Издавіе книжнаго магазина К. Бушъ.

1896.

Дозволено цензурою. — Юрьевъ, 14-го Сентября 1896 года.

Et.




6066

# I.

## 1. Горизонтъ.

(Horizont, filmaring)



Если стоять на открытомъ мѣстѣ и смотрѣть вокругъ, то кажется, будто небо и земля вдали вездѣ соприкасаются.

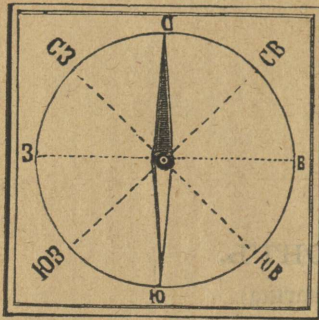
Эта круговая линия, на которой небо и земля повидимому соприкасаются, называется **горизонтомъ**. Горизонтъ можетъ увеличиваться и уменьшаться. (Когда?) Чѣмъ выше стоять, тѣмъ больше горизонтъ.

## 2. Страны свѣта.

(Weltgegenden, ilmafaared)

Страны свѣта на горизонтѣ:

1. Востокъ (Osten, Ida), гдѣ солнце восходитъ;
2. Западъ (Westen, Lääs), гдѣ солнце заходитъ;
3. Югъ (Süden, Lõuna), гдѣ солнце стоитъ въ полдень;
4. Сѣверъ (Norden, Põhi), страна противъ юга.



Компасъ

Кромѣ этихъ четырёхъ главныхъ странъ свѣта, есть ещё много второстепенныхъ, напр.: сѣверовостокъ, юговостокъ, югозападъ и др.

Съ какой стороны дуютъ вѣтры: восточный? западный? юговосточный? и др.

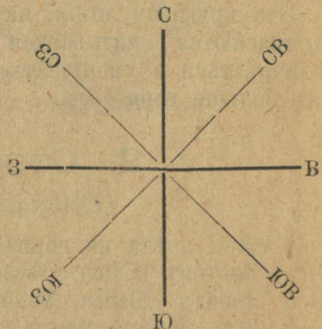
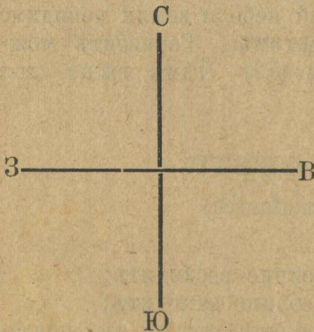
### 3. Компасъ.

Флюгеръ (*Wetterfahne, tuulelipp*) показываетъ направлѣніе вѣтровъ.

Компасъ показываетъ страны свѣта. Онъ состоитъ изъ ящика, въ которомъ на шпилькѣ свободно вращается магнитная стрѣлка. Такая стрѣлка показываетъ однимъ концомъ всегда на сѣверъ, другимъ — на югъ. Подъ стрѣлкой обозначаютъ страны свѣта.

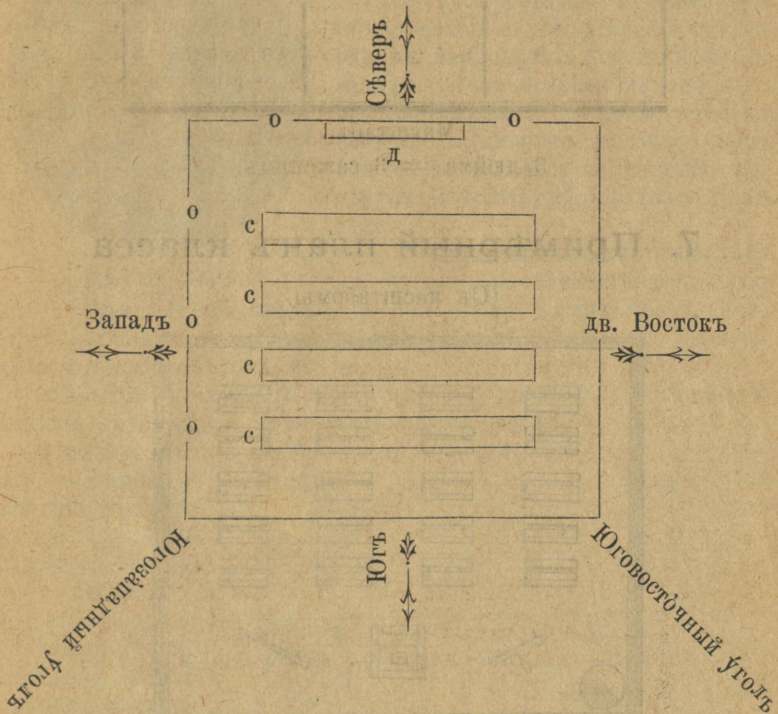
### 4. Страны свѣта на планахъ.

На планахъ, картахъ и на всѣхъ чертежахъ принято считать: вверху — сѣверъ, внизу — югъ, направо — востокъ, налѣво — западъ.



Страны свѣта.

## 5. Планъ класса.



с = столъ, д = доска, о = окно, дв. = дверь.

Сколько оконъ выходить къ западу? Откуда входъ? У которой стѣны стоять доска?

## 6. Масштабъ.

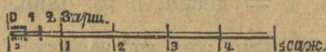
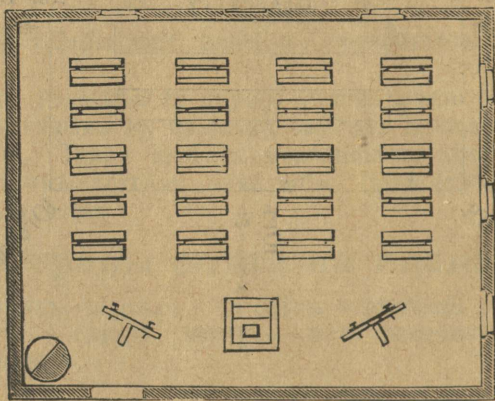
Масштабъ есть маленькая мѣрка, которая замѣняетъ большую при черченіи плановъ. Напримѣръ: дюймъ принимается за сажень, т. е., дюймъ на масштабъ означаетъ сажень на самомъ дѣлѣ. На географическихъ картахъ дюймъ означаетъ иногда 50, 100 и болѣе вѣрсть.



3 дюйма = 3 саженимъ.

## 7. Примѣрный планъ класса.

(Съ масштабомъ).



Опредѣлите по масштабѣ настоящую длину и ширину этого класса? Въ какомъ углу находится печь? Составьте къ слѣдующему уроку каждый планъ своей квартиры?

## 8. Видъ земли.

Земля только кажется намъ круглою площадью, но на самомъ дѣлѣ она имѣетъ видъ шара, какъ и всѣ другія небесныя тѣла: солнце, луна и другія звѣзды.

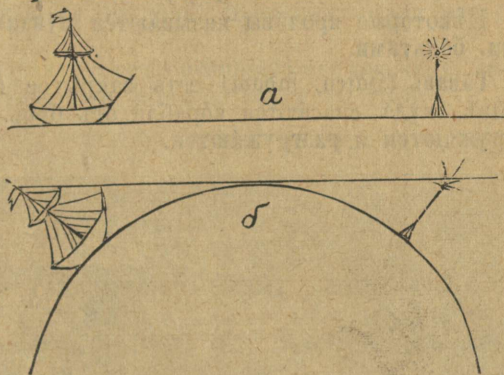


Земной шаръ.

колокольна, затѣмъ крыша, потомъ стѣны и фундаментъ. Если бы земля была площадью, то сразу бы увидѣли всю церковь, хотя и въ маленькомъ видѣ.

3) При восходѣ солнца высшіе предметы освѣщаются раньше другихъ, а при закатѣ послѣ всѣхъ.

4) Если стоять на берегу и слѣдить за кораблёмъ, который издали подходит къ берегу, то мы сначала увидимъ только верхушку мачты. Значитъ, и море выпукло.



## 9. Суша и вода.

Поверхность земнаго шара состоитъ изъ суши и воды. Воды три раза больше.

Большія массы суши (Land, *luidmaa*) называются материками или континентами (*Festland, kindelmaa*), а малыя — островами.

Островъ (*Zinsel, saar*) есть небольшое пространство суши, окруженное со всѣхъ сторонъ водою.

**Полуостровъ** (Halbinsel, pooljaar) есть большая часть материка или острова, съ трёхъ сторонъ окружённая водою.

**Мысъ** (Vorgebirge, neem) есть небольшой высокій выступъ материка или острова въ море.

**Носъ** (Sandspitze, taapina) есть небольшой низкій выступъ материка или острова въ море.

**Перешеекъ** (Sandenge, maafitjue) есть узкая полоса земли, которая соединяетъ два большихъ пространства суши.

Большія пространства воды называются океанами и морями, а малыя — заливами бухтами, проливами и т. д.

**Море** есть часть океана, приближённая къ сушѣ и болѣе или менѣе ею заключённая. Морская вода имѣетъ горько-солёный вкусъ.

**Заливъ** (Meerbusen, merelaht) есть большая часть моря, вдающаяся въ сушу. Бухта или губа есть небольшой заливъ.

**Проливъ** (Meerenge oder Straße, merefitjue) есть узкая полоса воды, которая соединяетъ два большихъ пространства воды и раздѣляетъ два пространства суши.

Нѣкоторые проливы называются зундами (wainad), каналами, бѣльтами.

**Гавань** (Hafen, sadam) есть закрытое берегами мѣсто въ заливѣ, куда спасаются корабли отъ бурь. Здѣсь они также нагружаются и разгружаются.



Часть моря, островъ, заливъ и гавань.

## 10. Поверхность земли.

(Maarind. Oberfläche die Erde)

Поверхность земли бываетъ ровная и неровная.

Большая ровная поверхность земли называется равниною (Fläche, Iagendif). Равнина, которая лежитъ выше семидесяти сажень надъ поверхностью моря, называется плоскогоріемъ, а ниже 70-ти саж. — низменностью.

Низменности имѣютъ разныя названія: степи, пустыни, тундры, тайги.

Болота суть такія низменности, въ которыхъ земля вѣчно мокрая, сырая и даже полужидкая (топь, трясины). Болота бывають: луговья, покрытыя травю, моховья, заросшія мохомъ и торфяныя, откуда получаютъ торфъ для топлива.

Неровная поверхность земли называется возвышеніемъ.

Возвышенія ниже полуверсты именуются холмами, а выше полуверсты — горами.

Горы попадаются въ одиночку и въ видѣ цѣпи или горнаго хребта.

У всякой горы различають: основаніе или подшву, скать или склонъ и вершину, т. е. высшую точку на хребтѣ.



Цѣпь горъ и долина.

Отъ главнаго хребта отдѣляются часто побѣчныя возвышенія — отроги. Мѣста, гдѣ отроги и главная цѣпь соединяются, называются горными узлами.

Въ горахъ бываетъ множество различныхъ углубленій,

которыя носятъ и разные названія, какъ то: овраги, ущелья, пропасти.

Долина (Ѣѡа, org) есть площадь или равнина между горами.

## 11. Вода на сушѣ.

На поверхности земли вода накапливается въ озёрахъ, прудахъ, рѣкахъ, ручьяхъ, лужахъ и т. д.

**Озеро** есть большая впадина въ землѣ, наполненная водою, которую нанесли туда ручьи, рѣки, источники и ключи.

**Рѣка** есть длинное углубленіе въ землѣ, наполненное прѣсною текучею водою. Рѣка образуется или изъ многихъ ручейковъ, сливающихся вмѣстѣ, или вытекаетъ изъ каждаго нибудь озера, болота, или же берётъ начало на высокихъ горахъ, покрытыхъ снѣгомъ.



Рѣка и ея части.

Горныя рѣки текутъ очень быстро. Если рѣкъ попадается на пути уступъ или обрывъ, то она съ шумомъ и съ пѣною падаетъ внизъ, образуя водопадъ.

Углубленіе, по которому рѣка течетъ, называется **рѣсломъ**.

Мѣсто, гдѣ начинается рѣка, называется **истокомъ**, а куда впадаетъ — **устьемъ**. Меньшія рѣки, которыя впадаютъ въ большую, суть **притоки** ея. Покажите на этомъ рисункѣ части рѣки?

Рѣки бывають **судоходныя**, т. е. удобныя для плаванія судовъ, и **несудоходныя**. — Въ нѣкоторыхъ рѣкахъ есть масса подводныхъ камней — **порѣги**, которыя очень опасны для плаванія судовъ.

## 12. Движеніе земли.

Намъ кажется, что земля стоитъ неподвижно, а вокругъ нея ходитъ солнце. Встарину люди такъ и думали. Но это не такъ, а наоборотъ: земля ходитъ вокругъ солнца и вращается кромѣ того постоянно около себя.


Значитъ, земля наша имѣетъ двойное движеніе: 1) **суточное** — вокругъ себя въ 24 часа (сутки); 2) **годовое** — вокругъ солнца въ 365 дней и 6 часовъ.

## 13. День и ночь.

Земной шаръ вращается вокругъ себя отъ запада къ востоку, при этомъ освѣщается солнцемъ разомъ всегда только одна половина земли, т. е. на этой половинѣ бывають **день**, а на другой — **ночь**. Такъ какъ вращеніе земли около себя совершается постепенно, то и происходятъ **различныя времена дня**: утро, полдень, вечеръ.

## 14. Времена года.

При обращеніи вокругъ солнца, земля имѣетъ всегда **наклонное** положеніе, вслѣдствіе чего происходитъ неравное освѣщеніе и согреваніе всего земнаго шара въ одно



День и ночь.

и то же время. Когда сѣверная половина земнаго шара болѣе наклонена къ солнцу, чѣмъ южная, то она болѣе освѣщается и согрѣвается. Значить, на сѣверной половинѣ бываетъ тогда лѣто, а на южной — зима, и на оборотъ. Но такъ какъ наклоненіе и отклоненіе обѣихъ половинъ земнаго шара совершается не вдругъ, а постепенно, то и бываетъ на землѣ не два, а четыре времени года: лѣто, осень, зима, весна.

Лѣто начинается у насъ 9-го іюня, осень — 9-го сентября, зима — 9-го декабря, весна — 9-го марта.

9-го іюня сѣверная половина земнаго шара имѣетъ наибольшій наклонъ къ солнцу, оттого и тогда у насъ самый долгій день (18 часовъ) и самая короткая ночь (6 часовъ).

9-го сентября обѣ половины землі одинаково наклонены къ солнцу, тогда на всей землѣ день и ночь равны (по 12-ти часовъ). Это — осеннее равноденствіе.

9-го декабря — самый короткій день (6 часовъ) и самая долгая ночь (18 часовъ).

9-го марта — день и ночь опять равны. Это — весеннее равноденствіе.

Дни — 9-ое іюня и 9-ое декабря — называются днями поворота солнца. Съ 9-го іюня по 9-е декабря дни у насъ убавляются, т. е. становятся всё короче да короче, а ночи прибавляются, т. е. становятся все длиннѣе да длиннѣе. Съ 9-го декабря по 9-ое іюня бываетъ на оборотъ.

Примѣчаніе: Простой годъ имѣетъ 365 дней, а високосный годъ — 366 дней.

Високосный годъ бываетъ черезъ каждыя четыре года. Откуда берется тогда лишній день, т. е. 24 часа? ( $6 \times 4 = ?$ ) Къ какому мѣсяцу этотъ лишній день прибавляется?

## 15. Земная ось и экваторъ.

1. Земная ось (*Erdbachse, maatelg*) есть воображаемая прямая линия, которая проходитъ черезъ центръ землі, и вокругъ которой вращается земля. Концы земной оси называются полюсами: — сѣверный полюсъ (*Noordpol, рѣђjanaba*) и южный полюсъ (*Suidpol, Idunaba*).

2. Экваторъ (*Equator, maapoolitaja*) есть воображаемая круговая линия, проведенная вокругъ землі, по самой ея срединѣ, т. е. въ равномъ разстояніи отъ обѣихъ полюсовъ.

Экваторъ раздѣляетъ землю на двѣ равныя половины: сѣверное полушаріе и южное полушаріе.

Экваторъ, какъ и всякій кругъ, дѣлится на 360 равныхъ частей, и каждая такая часть называется градусомъ.

Градусъ ( $^{\circ}$ ) дѣлится на 60 минутъ.

Минута ( $'$ ) — на 60 секундъ ( $''$ ).

Примѣчаніе: Градусъ земнаго экватора равняется 15-ти географическимъ милямъ или 105 верстамъ. ( $15 \times 7 = 105$ ).  $15^{\circ} 30' 45''$  читай: 15 градусовъ 30 минутъ 45 секундъ.



Земной шаръ.


## 16. Меридіаны и параллели.

1. Меридіаны суть такія круговыя линіи, которыя идутъ по всей землѣ, пересѣкая оба полюса. Меридіаны всѣ одинаковой длинѣ. Первымъ меридіаномъ считается большею частію тотъ, который проводится чрезъ островъ Ферро (у западныхъ береговъ Африки).

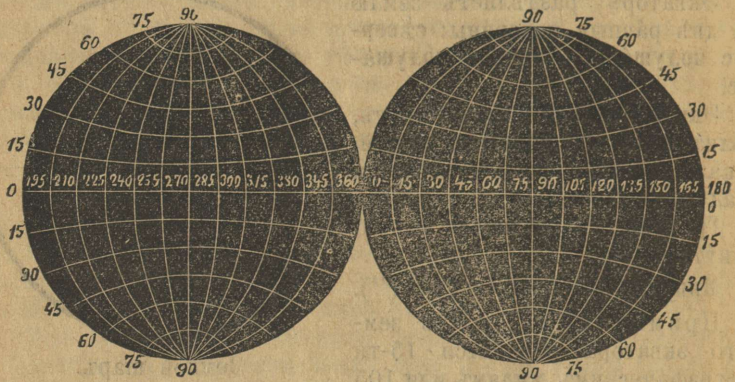
Первый меридіанъ раздѣляетъ землю также на двѣ равныя части: восточное полушаріе и западное полушаріе.

Примѣчаніе: Меридіанъ по-русски значить полуденникъ, потому что всѣ мѣста на землѣ, лежащія на одномъ и томъ же меридіанѣ, имѣютъ въ одно время полдень.

2. Параллельные круги. Это — такія круговыя линіи, которыя идутъ параллельно экватору. Чѣмъ ближе къ полюсамъ, тѣмъ параллельные круги становятся меньше.



Земной шаръ.



### Меридіаны и параллельные круги.

Нѣкоторые параллельные круги имѣють особыя названія. Это:

1. Сѣверный полярный кругъ (Polarkreis, polajoon), отстоитъ отъ сѣвернаго полюса на  $23\frac{1}{2}$  градуса;
2. Южный полярный кругъ — отъ южнаго полюса на  $23\frac{1}{2}$  градуса къ сѣверу;
3. Сѣверный тропикъ или тропикъ Рака (Wendekreis des Krebses, Wahi pöörjioon) — отъ экватора на  $23\frac{1}{2}$  градуса къ сѣверу;
4. Южный тропикъ или тропикъ Козерога (Wendekreis des Steinbocks, Kaljutitse pöörjioon) — на  $23\frac{1}{2}$  градуса къ югу отъ экватора.

## 17. Поясы земли.

Теплотá на землѣ не вездѣ одинакова. На возвышенныхъ мѣстахъ воздухъ (Luft, õft) холоднѣе, чѣмъ въ долинахъ. Гдѣ много рѣкъ и озеръ, или гдѣ море близко, тамъ воздухъ сырôй, влажный, и зимою не такъ холодно. А вдали отъ морей, и гдѣ нѣтъ рѣкъ и озеръ, воздухъ сухôй. Всѣ такія различія въ теплотѣ, влажности и чистотѣ воздуха называются климатомъ. Климатъ бываетъ жаркôй, тёплый, умѣренный, холодный, сухôй, сырôй, здоровый, нездоровый. Всю землю раздѣляютъ на 5 климатическихъ поясовъ (Zonen, maawödd).

1. Жаркій поясъ лежитъ по обѣимъ сторонамъ экватора, между тропикомъ Рака и тропикомъ Козерога. Здѣсь постоянно тепло, зимы никогда не бываетъ и есть только два времени года — сухое и дождливое.

2. Сѣверный умеренный (gemäßigete, temperat) поясъ — между тропикомъ Рака и сѣвернымъ полярнымъ кругомъ. Мы живёмъ въ этомъ поясѣ и знаемъ, что здѣсь четыре времени года. (Какія?)

3. Южный умеренный поясъ — между тропикомъ Козерога и южнымъ полярнымъ кругомъ. Здѣсь также 4 времени года. (Когда у насъ зима, тогда тамъ лѣто).

4. Сѣверный холодный поясъ — вокругъ сѣвернаго полюса, до сѣвернаго полярнаго круга.

5. Южный холодныхъ поясъ — вокругъ южнаго полюса, до южнаго полярнаго круга.

Въ холодныхъ поясахъ только два времени года: короткое лѣто и долгая суровая зима, когда солнца почти полгода не видно.

## 18. Раздѣленіе суши.

Вся масса суши на земномъ шарѣ раздѣляется на пять частейъ свѣта (5 Welttheile, 5 maailma jagu): Европа, Азія, Африка, Америка и Австралія.

Европа, Азія и Африка лежатъ на восточномъ полушаріи и называются вмѣстѣ восточнымъ материкомъ или восточнымъ континентомъ.

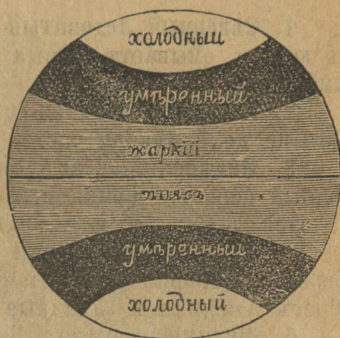
Америка лежитъ на западномъ полушаріи и называется западнымъ материкомъ или западнымъ континентомъ.

Австралія лежитъ также на восточномъ полушаріи.

Европа, Азія и Африка называются старымъ свѣтомъ, потому что были уже давно извѣстны людямъ, а Америка и Австралія — новымъ свѣтомъ, потому что открыты позднѣе.

## 19. Раздѣленіе воды.

Вся масса воды на земномъ шарѣ раздѣляется на 5 главныхъ морей или океановъ:



Поясы земли.

1. **Сѣверный Ледовитый океанъ** лежитъ вокругъ сѣвернаго полюса и омываетъ самыя сѣверныя части Азiи, Европы и Америки.

2. **Южный Ледовитый океанъ** — вокругъ южнаго полюса. Онъ не доходитъ до частей свѣта.

3. **Индійскій океанъ** омываетъ южный берегъ Азiи, восточный берегъ Африки и западный берегъ Австраліи, т. е. находится между Азiею, Африкою и Австраліею.

4. **Атлантическій (или Западный) океанъ** лежитъ между Европою, Африкою и Америкою. Онъ омываетъ восточный берегъ Америки и западные берега Европы и Африки.

5. **Велікій (также: Восточный, Тихій) океанъ** лежитъ между Америкою, Азiею и Австраліею. Онъ омываетъ западный берегъ Америки и восточные берега Азiи и Австраліи.

## 20. Изображеніе земли.

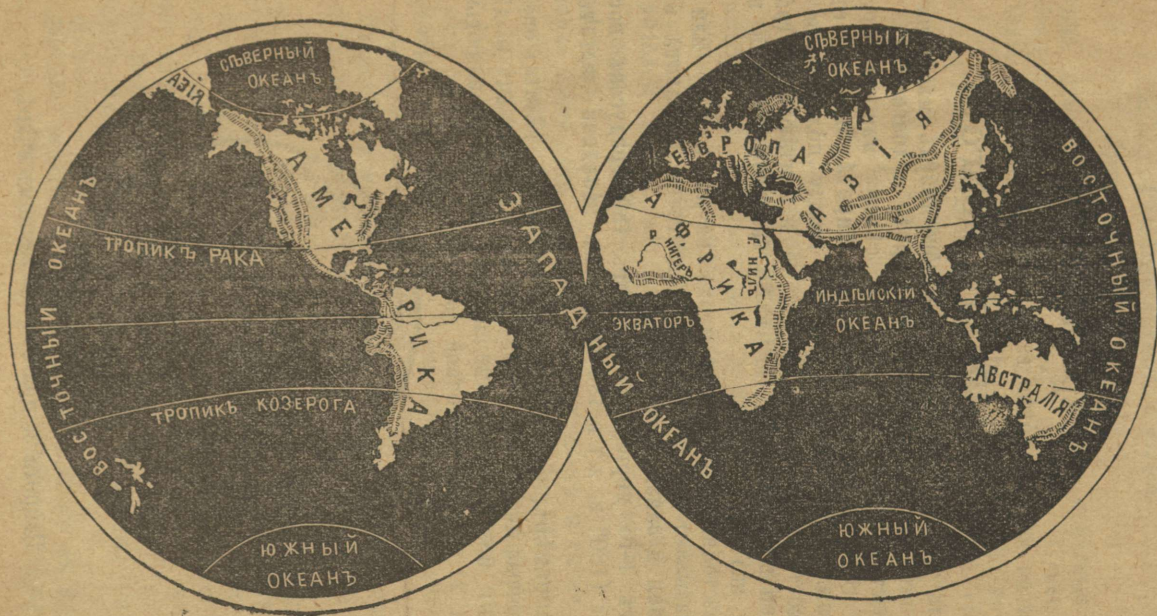
Всякое изображеніе земли на плоскости (на полотнѣ, на бумагѣ, на доскѣ) называется **картою**.

Изображеніе земнаго шара въ маленькомъ видѣ называется **глобусомъ**. Глобусъ дѣлается изъ папки или изъ дерева и на немъ изображаютъ части свѣта, океаны, экваторъ, меридіаны, параллели.



Глобусъ.

Карта всей земной поверхности имѣетъ видъ двухъ круговъ, которые называются полушаріями.  
 Западное полушаріе. Восточное полушаріе.



Карта полушарій.  
 Опреѣлите по картѣ полушарій положеніе частей свѣта и океановъ?

# Прибавленіе.

(Для болѣе взрослыхъ учениковъ.)

## 21. Широта и долгота.

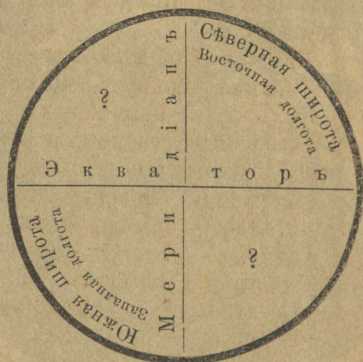
Для тѣснаго опредѣленія каждаго-нибудь мѣста на землѣ, надо знать его **географическую широту** и **долготу**.

Разстояніе отъ экватора къ сѣверу или къ югу называется географическою широтою. **Широта бываетъ сѣверная и южная.** Такъ какъ разстояніе между полюсомъ и экваторомъ составляетъ 90 градусовъ, то и считаютъ **90 градусовъ сѣверной широты** (90° с. ш.) и **90 градусовъ южной широты** (90° ю. ш.)

Разстояніе отъ перваго меридіана къ востoku или къ западу называется географическою долготою. **Долгота бываетъ восточная и западная.**

Отъ 1-го меридіана считаютъ **180 градусовъ восточной долготы** (180° в. д.) и **180 градусовъ западной долготы** (180° з. д.)

Напримѣръ, положеніе города Юрьева (Zartu) опредѣляется географически такъ: 58° 23' с. ш. и 44° 21' в. д. (Это значить: 58 градусовъ 23 минуты сѣверной широты и 44 градуса 21 минута восточной долготы).



Широта и долгота на земномъ шарѣ.

## 22. Небесныя тѣла.

(Himmelskörper, taewatešad).

**Солнце, луна и звѣзды** суть мировыя или небесныя тѣла.

Небесныя тѣла дѣлятся на четыре разряда: 1. неподвижныя звѣзды (Fixsterne, finnistähed), 2. планеты или подвижныя звѣзды (Planeten, rändajad ehk liikuvad tähed), 3. спутники планетъ или луны (Trabanten oder Monde, taaskäijad ehk kuud) и 4. кометы или хвостатыя звѣзды (Schweifsterne, sabaga tähed).

1. **Неподвижныя звѣзды**, которыми усыпанъ весь сводъ неба, суть громаднѣйшія небесныя свѣтила, самосвѣтящіеся шары. Они кажутся намъ маленькими только потому, что находятся слишкомъ далеко. Отдѣльныя группы звѣздъ называются созвѣздіями (Sternbild, tähtkuju) и имѣютъ разныя названія, напр.: большая медвѣдица (suurwanter), малая медвѣдица (weikwanter), гдѣ находится и полярная звѣзда (Polarstern, põhjanael). 12 созвѣздій: ракъ, левъ, дѣва (по лѣтнему пути солнца), вѣсы, скорпионъ, стрѣлецъ (по осѣнному), козерогъ, водолей, рыбы (по зимнему), овенъ, телець, близнецъ (по весеннему), образуютъ широкій поясъ на небѣ, называемый зодіакомъ.

Солнце наше, отъ котораго мы получаемъ и свѣтъ и теплоту, тоже такія неподвижная звѣзда. Оно кажется намъ больше другихъ звѣздъ потому, что находится ближе ихъ. Солнце  $1\frac{1}{2}$  милліона разъ больше земли и отстоитъ отъ насъ на 21 мил. миль.

**Млечный путь** (Milchstraße, linutee) есть громадное количество звѣздъ, скученныхъ вмѣстѣ.

2. **Планеты** имѣютъ шарообразный видъ. Онѣ получаютъ свѣтъ и теплоту отъ солнца, вокругъ котораго обращаются. Кромѣ того планеты вращаются еще вокругъ своей оси. Значить, на каждой планетѣ бываетъ день и ночь. Донинѣ известно около 300 планетъ, между которыми 8 большихъ: Меркурій (ближе всѣхъ къ солнцу), Венера (Venus, Morgen oder Abendstern, koidu- ehk ešataht), Земля, Марсъ, Юпитерь (наибольшая планета), Сатурнъ (окруженный двумя широкими свѣтлыми кольцами), Уранъ и Нептунъ.

Мелкія планеты (Астероиды или Плаветоиды) находятся между Марсомъ и Юпитеромъ.

**Падающія звѣзды**, видимыя особенно много въ августѣ и ноябрѣ, суть мелкія небесныя тѣла, которыя движутся во-

кругъ солнца. По временамъ эти тѣла подходятъ такъ близко къ землѣ, что пересѣкаютъ окружающій её воздухъ и дѣлаются на одинъ мигъ видимыми (будто падаютъ).

3. Спутники суть маленькія планеты, которыя вращаются вокругъ большихъ, получая также свѣтъ отъ солнца.

Спутникъ землі называется луною (Mond, луна). Марсъ имѣетъ 2, Юпитеръ 4, Сатурнъ 8, Уранъ 6 и Нептунъ 2 спутника.

Луна въ 50 разъ меньше землі. Свѣтлыя мѣста, видимыя на лунѣ, это — высокія горы, а темныя мѣста — долины и тѣни горъ. Путь свой вокругъ землі луна совершаетъ въ 28 сутокъ.

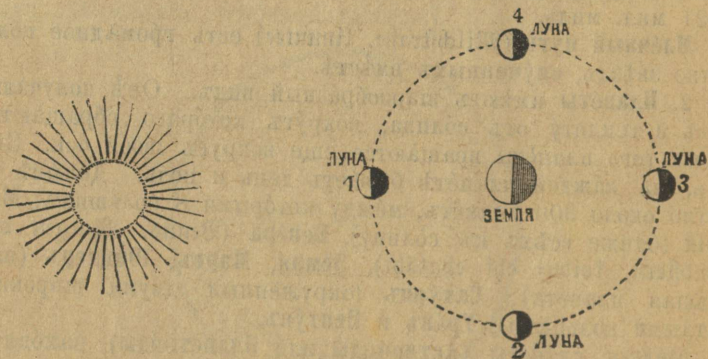
Виды или Фазисы луны:

1. Новолуніе (Neumond, новолуніе), когда луна стоитъ между солнцемъ и землёю, т. е. обращена къ намъ неосвѣщенной половиною (☾).

2. Первая четверть — если освѣщена правая половина луннаго круга (☽).

3. Полнолуніе (Vollmond, полнолуніе), когда землі стоитъ между солнцемъ и луною, тогда луна обращена къ намъ освѣщенной половиною (☾).


4. Последняя четверть — если освѣщена только лѣвая половина луннаго круга (☾).



Виды луны.


Солнечное затмѣніе (Sonnenfinsterniß, päifeje-warjutamine)

происходить тогда, когда луна стáнетъ прямо между солнцемъ и землею и закрываетъ отъ насъ солнечный кругъ отчасти, а иногда и вполнѣ. Солнечное затмѣнiе мѡжетъ случиться только во время новолунiя.



Солнечное затмѣнiе.

Лунное затмѣнiе (Mondfinsterniß, Lun-warjutamine) можетъ случиться во время полнолунiя, когда земля стáнетъ прямо между солнцемъ и луною. Тѣнь земли падаетъ тогда на луну и затемняетъ ее отчасти, или совершенно. Какъ солнечное такъ и лунное затмѣнiе можетъ быть или полное или частное.



Полное лунное затмѣнiе.

4. **Кометы** состоятъ изъ звѣздообразнаго ядра и хвоста. Онѣ показываются намъ рѣдко и бывають различнаго вида. Суевѣрный народъ, по глупости своей, считаетъ комету предвѣстницею войны.

## II.

### Отечество.

(Waterland, isamaa).

Мы живёмъ въ Россіи: — Россія наше отечество. Русское государство по пространству величайшее на свѣтѣ. Оно занимаетъ всю восточную половину Европы и сѣверную часть Азіи. Вся Россійская имперія, въ Европѣ и Азіи, занимаетъ 404,000 квадратныхъ миль, имѣетъ 118 милліоновъ жителей и раздѣляется на двѣ большія части: на **Европейскую Россію** и **Азіатскую Россію**. Азіатская Россія въ три раза больше Европейской, но народъ живётъ тамъ ещё очень мало.

Русское государство основано въ 862-омъ году; значить, оно существуетъ уже болѣе тысячи лѣтъ. Верховная власть въ Россіи принадлежитъ ГОСУДАРЮ ИМПЕРАТОРУ, который есть САМОДЕРЖЕЦЪ ВСЕРОССИЙСКІЙ.

Для удобства управленія вся Россія раздѣлена на 77 губерній, 18 областей и 1 округъ. Кромѣ того есть ещё казачкія земли, которыя имѣютъ особое войсковое управленіе. Губерніи раздѣляются на уѣзды, уѣзды — на волости (или станы), волости — на сельскія общества.

### Европейская Россія.

#### Горы и возвышенности.

Европейская Россія имѣетъ видъ обширнѣйшей равнины съ разныхъ сторонъ обставленной горами.

1. **Уральскія горы**, на востокѣ, между Европейской и Азіатской Россіею, около 2000 верстъ длиною и до полуторы версты въ вышину; по длинѣ и ширинѣ наибольшія горы въ Россіи. Онѣ покрыты густыми лѣсами, въ которыхъ много пушнѣхъ звѣрей: лисицъ, кунницъ, бѣлокъ, соболей, медвѣдей. Уральскія горы защищаютъ насъ также отъ холодныхъ вѣт-

ровъ Сибири, но всего важнѣе то, что въ горахъ этихъ добывается много металловъ, минераловъ и драгоценныхъ камней, какъ то: золото, серебро, платина, мѣдь, желѣзо (которое образуетъ тамъ цѣлыя горы), малахитъ, яшма, топазъ, изумрудъ, горный хрусталь, алмазы, мраморъ и соль (на западномъ склонѣ).

2. **Кавказскія горы**, на югѣ, между морями Чёрнымъ и Каспійскимъ. Самыя высокія горы на Кавказѣ: **Эльбрусъ** — въ  $5\frac{1}{2}$  верстѣ, **Дыхтау** и **Казбекъ** — немного ниже. Въ Кавказскихъ горахъ много минеральныхъ цѣлебныхъ источниковъ: желѣзныхъ, сѣрныхъ и углекислыхъ, съ теплою и холодною водою. Тамъ же, особенно на Апшеронскомъ полуостровѣ, добываютъ **нефть**, изъ которой готовится **керосинъ**.

3. **Таврическія горы** — по южному берегу полуострова Крымъ. Высочайшая вершина — **Чатыръ-дагъ** (5500 футовъ).

4. **Финляндскія горы**, разбросаны по всей Финляндіи. Оттуда получается **гранитъ** и **мраморъ**.

5. **Алаунская (Урало-Балтійская) возвышенность** — самое высокое мѣсто внутри Европейской Россіи. Она очень богата озёрами и болѣтами, въ которыхъ берётъ начало главнѣйшія рѣки Россіи, напримѣръ: Волга, Днѣпръ, Западная Двина. Самая высокая часть Алаунской возвышенности, ближе къ Балтійскому морю, носитъ названіе **Валдайскихъ горъ**, между которыми возвышается **Пондова гора** (около 130 сажень).

6. **Урало-Карпатская гряда** — широкая возвышенная полоса между Уральскими и Карпатскими горами. Отъ Уральскихъ горъ до Волги она образуетъ **Жегуловскія горы**, а по берегамъ рѣки Донца — **Донецкій кряжъ**, въ которомъ находятся богатые залежи (ladmed) каменнаго угля.

### Моря.

1. **Сѣверный Ледовитый океанъ**, который образуетъ у береговъ моря: **Карское** и **Бѣлое**. Сѣверный океанъ очень богатъ рыбой и тюленями да моржами. Необитаемые острова: **Калгубевъ Вайгачъ** и **Новая Земля** суть мѣста, куда навѣщаютъ промышленники на короткое лѣто для рыбной ловли и для собиранія гагачьяго пуха.

2. **Бѣлое море** (1700 кв. миль) образуетъ губы (заливы): **Мезенскую**, **Двинскую**, **Онѣжскую** и **Кандалакскую**. Большую часть года это море покрыто льдомъ и дѣлается свободнымъ для мореходства только на короткое время (3 мѣсяца). Въ

Бѣломъ морѣ лежатъ Соловецкіе острова, на которыхъ находится знаменитый Соловецкій монастырь.

3. Балтійское море (7000 кв. миль) омываетъ Россію съ западной стороны и образуетъ три залива: Ботнический, Финскій и Рижскій. Это самое важное море для морской торговли въ Россіи. Кромѣ того здѣсь ловится и мелкая рыба: кильки, салакушка и проч.

4. Моря Чёрное и Азовское, на югѣ Россіи, соединённые между собою Таврическимъ проливомъ. Азовское море (600 кв. миль) мелководно, но Чёрное (7,500 кв. миль) очень глубоко, безъ мелей, безъ острововъ. Хотя весной и осенью здѣсь бываютъ страшныя бури, всётаки мореходство довольно развито. Рыбная ловля на этихъ моряхъ также значительна.

5. Каспійское море (8000 кв. миль), на юго-востоку Россіи, очень богато рыбой. Здѣсь ловится много красной крупной рыбы, какъ то: осётровъ, севрюги, бѣлуги. У береговъ водятся и тюлени.

### Озера.

Россія богата озёрами. Особенно много ихъ на сѣверо-западѣ, между морями Бѣлымъ и Балтійскимъ. Эту часть Россіи называютъ странюю великихъ озёръ.

Изъ озёръ болѣе важны:

1. Ладожское озеро (175 верстъ въ длину и 105 верстъ въ ширину), недалеко отъ Финскаго залива. Это самое большое озеро въ Россіи. Оно очень бурно и опасно для плаванія судовъ, поэтому для обхода озера устроенъ Ладожскій каналъ. Въ этомъ озерѣ, на островѣ Валаамъ, находится известный Валаамскій монастырь.

2. Онежское озеро (200 верстъ въ длину и 80 въ ширину) недалеко отъ Ладожскаго, съ которымъ соединяется рѣкою Свирью. Для обхода этого озера тоже устроенъ каналъ.

3. Ильмень озеро, къ югу отъ Ладожскаго и соединено съ нимъ рѣкою Волховомъ. Близъ Ильменя проведеніи каналы — Сиверскій и Вишерскій.

4. Бѣлоозеро, къ юго-востоку отъ Онежскаго, мелко и бурно. Для обхода озера прорытъ Бѣлоозёрскій каналъ.

5. Чудское или Пейпусъ (80 верстъ длиною и 60 верстъ шириною), къ югу отъ Финскаго залива. Южная часть Пейпуса называется Исковскимъ озеромъ.

6. Сайма, къ сѣверу отъ Финскаго залива, наибольшее

озеро въ Финляндіи. Изъ Саймы вытекаётъ рѣка Вуокса, на которой находится извѣстный водопадъ Иматра.

7. Озёра Эльтонъ и Баскунчакское, къ сѣверу отъ Каспійскаго моря, богаты солью.

### Рѣки.

Рѣкъ въ Россіи много и онѣ слѣдуютъ отличными путями для торговыхъ и другихъ сношеній между народами. Длина судоходной лініи въ Европейской Россіи простирается до 30 тысячъ верстъ.

1. Въ Ледовитый океанъ и Бѣлое море текутъ рѣки: Сѣверная Двина (686 верстъ), самая важная рѣка на сѣверѣ Россіи. Она образуется изъ сліянія двухъ рѣкъ: Юга и Сухоны и впадаетъ въ Двинскую губу. Притоки ея: Вычегда и Пинега, съ правой стороны.

Онега (400 в.), впадаетъ въ Онежскую губу Бѣлаго моря.

Мезень (450 в.) вливается въ Мезенскую губу.

Печора (1640 в.) берётъ начало въ Уральскихъ горахъ и впадаетъ въ Ледовитый океанъ.

### 2. Въ Балтійское море:

Торнео — пограничная рѣка между Россіею и Швеціею.

Нева (60 в.) вытекаётъ изъ Ладожскаго озера и впадаетъ въ Фінскій заливъ. Многоводная, судоходная рѣка.

Западная Двина (Діна, 900 в.), большая судоходная рѣка; она начинается на Алаунской возвышенности и вливается въ Рижскій заливъ. Притоки ея: слѣва — Дрисса и Межа, справа — Улла.

Нѣманъ (850 в.) берётъ начало въ болотахъ Мінской губерніи. Устье его принадлежитъ Пруссіи. По Нѣману вывозится изъ Россіи много хлѣба и лѣсу. Притоки его: слѣва — Щара, справа — Вилія.

Вісла (Weißel — 1010 в.) получаетъ начало въ Австріи изъ Карпатскихъ горъ, протекаетъ чрезъ Польшу и вливается въ Балтійское море въ Пруссіи. По Віслѣ ведётся значительная торговля. Она зимою почти не замерзаетъ и трижды въ годъ широко разливается, оставляя на поляхъ плодородный иль. Притоки ея: Западный Бугъ съ Наревомъ и Мухавцемъ.

### 3. Въ Черное море:

Днѣстръ — берётъ начало въ Карпатахъ; онъ судоходенъ, но имѣетъ много пороговъ.

**Бугъ** (Южный) вливается въ Чёрное море близъ Днѣпра; судоходство на немъ незначительно.

**Днѣпръ** (1890 в.) очень важная рѣка въ торговомъ отношеніи. Онъ берётъ начало на Алаунской возвышенности. Опасные пороги на Днѣпрѣ (**Днѣпрѣвскіе пороги**) начинаются у города Екатеринослава и тянутся къ югу на 60 верстъ. Судоходные притоки его: слѣва — **Десна, Сула, Пселъ** и **Ворскла**, справа — **Березина** и **Припять**.

#### 4. Въ Азѳвское море:

**Донъ** (2000 в.) начинается внутри Россіи; онъ вытекаетъ изъ небольшого **Ивановскаго озера**, близъ города Тулы, и вливается въ Азѳвское море тремя рукавами. Донъ течётъ медленно (**Тихій Донъ**). Судоходство на Дону довольно значительно. Притоки его: справа — **Донецъ**, очень важенъ для торговли, слѣва — **Воронежъ**.

**Кубань** берётъ начало въ Кавказскихъ горахъ и впадаетъ однимъ рукавомъ въ Азѳвское, другимъ въ Чёрное море.

#### 5. Въ Каспійское море:

**Волга** (3400 в.), величайшая рѣка въ Европѣ и самая полезная и любимая въ Россіи. Народъ величаетъ её такъ: „**Матушка Волга**“, „**Кормилица Волга**.“ Она вытекаетъ наибольшимъ ручейкомъ изъ озёръ и болѣтъ Валдайской возвышенности, Тверской губерніи, Осташковскаго уѣзда. Глубина и ширина Волги быстро увеличиваются: у истока глубина ея нѣсколько вершковъ и ширина только нѣсколько аршинъ, а близъ устья глубина достигаетъ 15 сажень и ширина до 8 вёрстъ. Весною-же, въ половодье, Матушка-Волга разливается на 200 верстъ и кажется цѣлымъ моремъ. По Волгѣ ежегодно проходитъ болѣе 15-ти тысячъ судовъ съ грузомъ на 100 милліоновъ рублёй. На Волгѣ стоитъ до 40 городѳвъ и множество богатыхъ сѣлъ и деревень. Рыбная ловля на „**Матушкѣ рѣкѣ**“ также весьма значительна, ловятся: сѣльди, сомы, севрюги, судаки, лососи, осетры.

Волга имѣетъ около двухъ-сотъ притоковъ, изъ которыхъ болѣе значительны, слѣва: 1. **Тверца**, 2. **Молога**, 3. **Шексна**, 4. **Кострома**, 5. **Унжа**, 6. **Ветлуга** и 7. **Кама**, а справа: 1. **Ока**, 2. **Сура** и 3. **Свияга**.

**Кама** (1600 в.) принимаетъ справа **Вятку** и слѣва — **Чусовую** и **Бѣлую** съ **Уфою**.

Ока (1409 в.) принимаетъ справа Мокшу и Цю, а слева — Москву и Клязьму.

Изъ множества рукавовъ Волги самый важный — Ахтуба.

Ураль (1400 в.) — пограничная рѣка между Европейской и Азиатской Россіею. Онъ берётъ начало въ Уральскихъ горахъ.

Кума и Тerekъ начинаются въ Кавказскихъ горахъ.

#### 6. Въ озёра:

Волховъ вытекаетъ изъ Ильменя и впадаетъ въ Ладожское.

Великая впадаетъ въ Псковское озеро, а Эмбахъ — въ Чудское.

Мста (верхнее теченіе наз. Цюю.) впадаетъ въ Ильмень. На Мстѣ опасные пороги — Боровицкіе.

#### Каналы.

Между рѣками, которыя сближаются между собою, прорыты каналы, т. е. широкіе и глубокіе рвы, наполненные водою, чтобы можно было везти товары на судахъ прямо изъ одной рѣки въ другую, изъ одного моря въ другое. Каналы бывають: соединительные — между рѣками и обходные — для обхода бурныхъ озёръ.

Важнѣйшіе водные пути съ каналами у насъ слѣдующіе.

#### I. Изъ Каспійскаго моря въ Балтійское:

1. Марійскій путь: р. Волга, притокъ ея Шексна, Бѣлоозёрскій каналъ, р. Ковжа, Марійскій каналъ, р. Витегра, Онѣжскій каналъ, р. Свирь, Ладожскій каналъ, р. Невá.

2. Тихвинскій путь: р. Волга, притокъ ея Молóга, притокъ Молóги Чагодоща, Тихвинскій каналъ, р. Тихвинка (притокъ Сяси), р. Сясь, Ладожскій каналъ, р. Невá и Финскій заливъ.

3. Вышневолоцкій путь: р. Волга, притокъ ея Тверца, Вышневолоцкій каналъ, р. Мста, каналы Сиверскій и Вишерскій, р. Волховъ, Ладожскій каналъ, р. Невá.

#### II. Изъ Каспійскаго моря въ Бѣлое:

Волга — Шексна — каналъ герцога Виртембергскаго — Кубенское озеро — р. Сухона — Сѣверная Двина — Бѣлое море.

#### III. Изъ Чёрнаго моря въ Балтійское:

1. Березинскій путь: р. Диѣбрь, притокъ его Березина, Березинскій каналъ, р. Улла, Западная Двина и Рижскій заливъ.

2. Огінскій путь: р. Двѣпръ, притокъ его Припеть, притокъ Припети Яцѣлда, Огінскій каналъ, р. Щара, р. Нѣманъ и Балтійское море.

3. Двѣпрѣско-Бугскій путь: р. Двѣпръ, р. Припеть, притокъ Припети Пѣна, Двѣпрѣско-Бугскій каналъ, р. Муховець, р. Западный Бугъ, р. Вісла и Балтійское море.

### Климатъ.

По климату Европѣйскую Россію можно раздѣлить на три полосы:

1. Холодная полоса — весь сѣверъ Россіи до Финскаго залива. Эта полоса богата густыми хвойными лѣсами, въ которыхъ много пушныхъ звѣрей.

2. Умѣренная полоса — отъ Финскаго залива до Урало-Карпатской гряды. Лѣса тутъ хвойные и лиственные. Изъ растеній воздѣлываются: рожь, ячмень, овёсъ, гречиха, просо, лёнъ, пшеница. Здѣсь растутъ и фрукты: яблоки, груши, сливы, вишни, разные овощи и ягоды.

3. Тёплая полоса — отъ Урало-Карпатской гряды до Чёрнаго моря. Лѣто тутъ долгое, знойное; весна и осень тёплыя; зима короткая. Здѣсь растутъ успешно: табакъ, хмель, конопля, кукурѣза, дыни, арбузы и даже виноградъ.

## Раздѣленіе Россіи.

Русскую Имперію можно раздѣлить на слѣдующія отдѣльныя части.

### I. Прибалтійскій край.

(Baltimaa.)

Сюда принадлежатъ 3 губерніи: Эстляндская, Лифляндская и Курляндская (или: Ревельская, Рижская и Митавская). Мы родились въ Прибалтійскомъ краѣ. — Прибалтійскій край наша родина (Kodumaa, die Heimath).

#### Границы:

на сѣверѣ — Финскій заливъ;

на западѣ — Балтійское море съ заливами Рижскимъ и Пёрновскимъ;

на югѣ — губерніи Ковенская и Виленская и Пруссія (на протяженіи 6 верстъ);

на востокъ — губернии Витебская и Псковская, озеро Пейпусъ и рѣка Нарова, которая отдѣляетъ Эстляндію отъ С-Петербуржской губернии.

Сельское населеніе Прибалтійскаго края составляютъ эстонцы и латыши (болѣе 2 милліоновъ вмѣстѣ). Латышей нѣсколько болѣе эстовъ. Эсты населяютъ сѣверную, а латыши южную часть края. По городамъ, мѣстечкамъ и помѣстьямъ живутъ вмѣстѣ съ эстами и латышами еще нѣмцы, русскіе и евреи. На нѣкоторыхъ островахъ обитаютъ шведы. Мѣстами можно встрѣтить даже цыганъ, въ Лифляндіи, и ливовъ (литовцевъ *Leeduļai*) — въ Курляндіи.

Главное занятіе жителей земледѣліе и скотоводство, а у береговъ и на островахъ — рыболовство и мореходство.

Эстляндія и Лифляндія сдѣлались русскими областями при Петрѣ Великомъ въ 1710-омъ году, а Курляндія — при Екатеринѣ II-ой въ 1795 году.

### Эстляндская губернія.

(370 кв. миль и 400,000 ж.)

Эстляндія (*Seestima*) богата болотами и имѣетъ почву малоплодородную. Населена эстами.

**Горы:** Эмо-мэги (544 фута вышиною), Келлавере-мэги (514 ф.) и Эбавере-мэги (480 ф.).

**Рѣки:** 1. Нарова — вытекаетъ изъ Пейпуса и образуетъ водопадъ въ 20 ф. вышиною.

2. Яговаль (*Zagala*) съ Егелехтомъ (*Zöelähtme*), образуетъ передъ устьемъ водопадъ въ 20 ф. вышиною.

3. Бригитенская рѣка (*Virita jõgi*), впадаетъ въ Ревельскую бухту.

4. Кегельская р. или Фаль (*Keila-Jõgi*), образуетъ водопадъ въ 18 ф. в. и изливается въ Финскій заливъ.

5. Касаріенская (*Sajari jõgi*) — изливается въ Мацальвикъ, на западъ Эстляндіи.

**Озеро** въ Эстляндіи болѣе 200, изъ которыхъ самое важное Верхнее озеро (*Ober-See, Ülemiste järv*), къ югу отъ Ревеля. Оно снабжаетъ городъ водою.

Къ Эстляндіи причисляютъ также множество острововъ въ

Балтійское море, какъ то: Наргенъ, (Naisjaar 9 верстъ длиною 3 версты шириною) противъ Ревеля, съ прекраснымъ казённымъ лѣсомъ; Врангель (Wrangli jaar) большой и малый; Рогэ (Rogrijaar) б. и м., противъ Балтійскаго-порта; Даго (Hiiumaa 17<sup>1</sup>/<sub>2</sub>, кв. миль и 15,000 жит.) съ знаменитою Кёртельскою суконною фабрикою (Kärbla kalewi wabrik); Вормсъ (Wormsi ehf Hiioortsi) — населёнъ шведами и Одигольмъ (Ostusjaar), противъ Гапсаля; тамъ же и полуостровъ Пукэ (бывшій островъ Noarootsi).

Эстляндская губернія раздѣляется на четыре уѣзда:

1. Ревельскій (Harjumaa, Гарриень). Городъ: Ревель (Кольванъ, Tallinn, Lindaniša — 52,000 жит.) — губернский городъ Эстляндии; основанъ Датскимъ королёмъ Вольдемаромъ II. въ 1219-омъ году. Ревель имѣетъ хорошую гавань и ведётъ значительную торговлю. Вывозятся: хлѣбъ, спиртъ, лёнъ, пенька, кильки; привозятся: хлопчатая бумага, каменный уголь, машины, соль, селѣдки, керосинъ и т. п. Около Ревеля находятся и хорошия купальни. Мѣстомъ для гулянья служитъ прекрасный паркъ Екатериниталь, съ царскимъ дворцомъ.

Балтійскій-портъ (Valdišti — 950 человекъ) въ 40 верстахъ отъ Ревеля; имѣетъ отличную гавань, котóрая рѣдко замерзаетъ.

2. Гапсальскій (Saaremaa, Викъ). Городъ Гапсаль (Saarjalu — 2900 ж.) славится морскими купаньями и цѣлебными грязями. Въ Гапсальскомъ уѣздѣ находится еще мѣстечко Леаль (Siigula aistu — 450 человекъ).

3. Везенбергскій (Hiiumaa, Вирландъ). Городъ Везенбергъ (Naispere — 4200 ж.) съ развалинами стариннаго замка; основанъ въ 1227 году. Мѣстечко Леве (Zõhwi), на востокъ отъ Везенберга. Портъ Кунда, съ прекрасною гаванью — Лонтова. Въ 25 верстахъ отъ Леве находится Пюхтицкій женскій монастырь. На берегу Финскаго залива, между Леве и городомъ Нарвою, лежатъ извѣстныя морскія купальни: Силламэги и Мерекюль. Въ 12 верстахъ отъ моря, при рѣкѣ Наровѣ, находится эстонская часть города Нарвы, съ знаменитою Крепгольмскою мануфактурою (болѣе 4000 рабчихъ).

4. Вейсенштейнскій (Saaremaa, Ервень). Городъ Вейсенштейнъ (Paide — 2000 ж.) съ развалинами стариннаго замка. Мѣстечко Амнелъ (Ambla).

## Лифляндская губернія.

(860 кв. миль и 1½ милліона жит.)

Лифляндія (Liiwimaa) лежитъ къ югу отъ Эстляндіи, имѣетъ также много болотъ и лѣсовъ, но почва гораздо плодороднѣе. Здѣсь уснѣшно растётъ и лёнъ.

**Горы:** Б. Мунамэги (1000 ф. в.) и Велламэги (946 ф.) на Гаангофской возвышенности; М. Мунамэги 770 ф.) на Оденпэской возвышенности; Гайзе-Кальисъ (Gaiשמאgi — 968 ф.) между рѣками Аа и З. Двиной.

### Рѣки и озера:

1. Эмбахъ (Ema-jõgi) получаетъ начало изъ озера Пюха-Ервъ (Гейлигензее), протекаетъ черезъ озеро Вирць-Ервъ и изливается въ Пейнусъ (Peipsi-järv). Изъ притоковъ Эмбаха значительнѣе Оберпаленская рѣка (Põltsamaa jõgi).

2. Пернава или Торгель (Pärnu est Tori jõgi) берётъ начало въ Эстляндіи (Paiide jõgi) и впадаетъ въ Перновскій заливъ. Одинъ изъ притоковъ Пернавы, подъ именемъ Феллинской рѣки, вытекаетъ изъ Феллинскаго озера (Wiljandi järvest).

3. Рѣка Салисъ (Salatši) вытекаетъ изъ Буртнекскаго озера и изливается въ Рижскій заливъ.

4. Лифляндская Аа (Aa jõgi) имѣетъ очень извилистое теченіе и мѣстами красивыя, высокіе берега подъ названіемъ Лифляндской Швецаріи (Liiwimaa Schwetz — имѣнія: Зегевольдъ, Трейдень и Кремонъ, съ живописными развалинами).

5. Западная Двина (Düna); притокъ ея Эвстъ вытекаетъ изъ Лубанскаго озера; озёра: Штинтъ, Іегель и Мариенбургъ.

Въ Лифляндіи 9 уѣздовъ:

1. Рижскій уѣздъ. — Рига (Riia linn — 200,000 жит.), губернской городъ при Западной Двинѣ, въ 12 верстахъ отъ устья. Рига основана въ 1201 году; она имѣетъ множество фабрикъ и заводовъ и считается третьимъ городомъ въ имперіи по торговлѣ (1. Петербургъ, 2. Одесса, 3. Рига). Отсюда вывозятся: хлѣбъ, лёнъ, пенька, льняное сѣмя, лѣсъ и т. п.

Въ Ригѣ есть политехническое училище.

Динамюндъ (Усть-Двинскъ), крѣпость при устьѣ Двины. На западъ отъ Риги лежатъ морскія купанья Мајоренгофъ и Дуббельтъ, затѣмъ городокъ Шлокъ и мѣстечко Кеммернъ, съ

сѣрными источниками. На востокъ отъ Рійги, при Двинѣ, лежитъ прекрасное помѣстье **Кокенгүзень**, съ развалинами архіепископскаго замка.

2. **Вольмарскій уѣздъ**. Городъ **Вольмаръ** (2600 жит.), при р. Аа, ведётъ значительную сухопутную торговлю. На западъ отъ Вольмара лежитъ городъ **Лэмзаль** (около 2000 жит.), вблизи двухъ рыбныхъ озёръ. Мѣстечко **Рүень** (Ruhja alev).

3. **Венденскій уѣздъ**. Городъ **Венденъ** (Wõnnu — 4500 ж.), въ двухъ верстахъ отъ р. Аа, съ живописными развалинами замка, около которыхъ лежитъ прекрасный дворцовый паркъ.

4. **Валкскій уѣздъ**. Городъ **Валкъ** (Wafga linn — 4500 ж.), при желѣзной дорогѣ, ведётъ значительную торговлю хлѣбомъ, льномъ и т. п.

5. **Юрьевскій уѣздъ**. Городъ **Юрьевъ** (Jartu — 30,000 ж.), при Эмбахѣ, основанъ Русскимъ Великимъ Княземъ Ярославомъ (Юріемъ) Мудрымъ въ 1030-омъ году. Ученый городъ: университетъ, ветеринарный институтъ, учительская семинарія и много другихъ учебныхъ заведеній. Мѣстечки: **Нүстакъ**, у озера Пюха-Ервь и **Черная деревня** (Mastmoe), у Пейпуса.

6. **Верроскій уѣздъ**. Городъ **Верро** (Wõtu — около 3000 ж.), основанъ Императрицею Екатериною II. въ 1784 году. Вблизи Верро лежатъ озера **Таммула** и **Вагула**, соединенныя рѣкою **Вэхандо**. При этой рѣкѣ лежитъ помѣстье **Раппинъ**, съ большою бумажною фабрикою. — Мѣстечко **Вэбсъ** (Wõõbju alev), недалеко отъ Раппина.

7. **Феллинскій уѣздъ**. Городъ **Феллинь** (Wiljandi — 5300 жит.), при Феллинскомъ озерѣ, торгуетъ хлѣбомъ и льномъ.

Мѣстечко **Оберналенъ** (Wõltjama), къ сѣверу отъ Вирць-Ервь, съ красивымъ дворцомъ и паркомъ; здѣсь находится и Эстонское Александровское училище, основанное въ память освобожденія эстовъ отъ крѣпостной зависимости ИМПЕРАТОРОМЪ АЛЕКСАНДРОМЪ I.

8. **Перновскій уѣздъ**. Городъ **Перновъ** (Pärnu — 13,500 жит.), при Устьѣ р. Пернавы; ведётъ значительную морскую торговлю льномъ и льнянымъ сѣменемъ. Въ помѣстьяхъ **Цинтенгофъ** и **Квэлленштейнъ** (Sindi ja Wõltweti) находятся извѣстныя суконныя фабрики. Торгельскій конскій заводъ (клеперы — лошади эстляндской породы).

9. **Аренсбүргскій уѣздъ**. Сюда относятся острова: **Эзелъ** (Saaremaa — 57,000 жит.), **Моонъ** (Mõhumaа — 6000 жит.),

**Рупо** (Rupo saar — населёнъ шведами) и др. Уѣздный городъ **Аренсбургъ** (Ringsaare linn — 3500 жит.), при довольно глубокой бухтѣ „Большой Котель“, съ превосходными цѣлебными грязями. Между Эзелемъ и Моономъ находится проливъ **Малый зундъ** (Zeife wain), черезъ который построень прекрасный, каменный „Зиндъевскій“ мостъ (3<sup>1</sup>/<sub>2</sub> вер. длиною). Между Моономъ и материкомъ лежитъ **Большой зундъ** (Sung wain).

Примѣчаніе: Въ первыхъ четырехъ уѣздахъ живутъ латыши, а въ послѣднихъ пяти — эсты.

## Курляндская губернія.

(495 кв. миль и болѣе 600,000 жит.)

Курляндія (Kurland) лежитъ къ югу отъ Лифляндіи; она состоитъ частью изъ пустынныхъ топѣй и болотъ, частью изъ плодородныхъ полей, луговъ и хорошихъ лѣсовъ; климатъ мягкій; населена латышами. Въ городахъ очень много евреевъ.

Изъ горъ Курляндіи значительнѣе другихъ **Креву-Кальисъ** (585 ф.).

### Рѣки и озера:

1. Курляндская **Аа** (въ нижнемъ теченіи — **Большеръ-Аа**), образуется изъ сліянія **Мемели** и **Муса** и впадаетъ въ Рижскій заливъ.

2. **Ангерское озеро**, имѣетъ истокъ въ Рижскій заливъ.

3. **Рѣка Лрба**, вытекаетъ изъ **Усмайтенскаго озера**.

4. **Рѣка Виндава** — имѣетъ мѣстами красивыя, высокія берега („Курляндская Швейцарія“) и впадаетъ въ Балтійское море. Притокъ **Виндавы** — **Абау**.

5. **Либавское озеро**, на западномъ берегу Курляндіи. На сѣверной оконечности Курляндскаго полуострова находится мысъ **Домесисъ**, опасный для мореплаванія.

Курляндія раздѣляется на 5 уѣздовъ:

1. **Митавскій уѣздъ**. **Митава** (30,000 жит.) — губернский городъ, при Курл. Аа. Самое замѣчательное зданіе въ городѣ — прѣжній замокъ Курляндскихъ герцоговъ.

Мѣстечко **Добленъ**, на западъ отъ Митавы, въ прекрасной, плодородной мѣстности, съ развалинами замка.

Городъ Баускъ (6000 жит.), при Мемели.

2. Туккумскій уѣздъ. Городъ Туккумъ (6000 жит.). Мѣстѣчки: Тальсенъ (3500 жит.) въ красивой странѣ; Кандау (1500 жит.) и Цабельнъ (1400 жит.), въ живописной долинѣ рѣки Абау (Курляндская швейцарія).

3. Гольдингенскій уѣздъ. Городá: Гольдингенъ (8200 ж.), при рѣкѣ Виндавѣ, съ двумя игольными фабриками. — Учительская семинарія. Недалекò отъ Гольдингена лежатъ 7 деревень Курляндскихъ Королей, т. е. крестьянъ-латышей, которые пользуются разными привилегіями уже нѣсколько сотъ лѣтъ.

Виндава (около 6000 жит), при устьѣ р. Виндавы, имѣеть хорошую гавань и ведётъ значительную торговлю лѣсомъ, льномъ и хлѣбомъ.

Пильтенъ (1500 ж.), мѣстопребываніе прѣжнихъ курляндскихъ епископовъ.

4. Газениотскій уѣздъ. Города: Газениотъ (3500 ж.); Гробинъ (1500 ж.); Либáва (30,000 ж.), одинъ изъ лучшихъ приморскихъ торговыхъ городòвъ Россіи; военный и коммерческій портъ, имѣеть отличную гавань; предметы вывоза: хлѣбъ, лѣсъ, лёнъ, пенька и т. п. Мѣстѣчко Пола́нгенъ (1600 ж.), къ югу отъ Либáвы, вблизи Пру́сской границы.

5. Сельбургскій уѣздъ. Города — Якобштадтъ (5400 ж.) и Фридрихштадтъ (6000 ж.), лежатъ при З. Двинѣ.

Мѣстѣчко Иллу́кстъ (2800 ж.), на юговостòбѣ отъ Якобштадта. — Мѣстѣчко Грива (5000 ж.).

## II. Ингрія.

Сюда отнòсится С.-Петербургская губернія. Города: Санктъ-Петербургъ (т. е. гòродъ Св. Петра) — столица Россійской Имперіи, резиденція ГОСУДАРЯ ИМПЕРАТОРА и всей Царской Фаміліи; основанъ Петромъ Великимъ въ 1703 году; первый въ Россіи портъ и торговый гòродъ; имѣеть около милліона жителей. Онъ располòженъ по берегамъ р. Невы, близъ ея устья; улицы въ нёмъ широкія, прямыя; площади обширны. Изъ зданій Петербурга особенно замѣчательны: собòры: Исáкьевскій, Казанскій и Петропáвловскій; Александро-Невская лавра, гдѣ покоятся мòщи Св. Александра Невского; дворцы: Зимній, Мраморный и Аничковъ; Биржа, Адмиралтѣйство, Главный Штабъ, Академія Наукъ и Академія Худòбествъ.

Изъ памятниковъ: памятникъ Петру Великому, Екатеринѣ II-ой, Александру I и Николаю I. Въ Петербургѣ находятся всѣ высшія правительственныя учрежденія Россіи: Сенатъ, Синодъ, Государственный Совѣтъ и Министерства. Между учебными заведеніями замѣчательны: Университетъ, академіи: Духовная, Медицинская, Инженерная, Генеральнаго Штаба; институты: Горный, Технологическій, Путей Сообщенія, Земледѣльческій, Филологическій; Императорскій Лицей, Коммерческое училище, Консерваторія и др. Затѣмъ: Публичная библіотека, гдѣ всякій можетъ читать книги бесплатно, нѣсколько Музеевъ, съ различными рѣдкостями, Эрмитажъ, гдѣ собраны лучшія статуи и картины.

Въ Петербургѣ и его окрестностяхъ множество фабрикъ и заводовъ, разныхъ мастерскихъ и ремесленныхъ заведеній, какъ то: двѣ верфи, гдѣ строятъ корабли, монетный дворъ, заводы: пороховой, стеклянный, оружейный, пушечно-литейный и механическій.

Петербургъ соединенъ съ большею частью Россіи посредствомъ желѣзныхъ дорогъ, рѣкъ и каналовъ. Заграничная торговля ведется моремъ. Петербургъ, Царское-Село, Гатчина и Павловскъ — маленькіе города близъ столицы, съ великолѣпными императорскими дворцами и садами. Затѣмъ еще: Ораниенбаумъ, Красное-Село (съ военнымъ лагеремъ), Шлиссельбургъ (бывшая крѣпость), Нарва (Ивангородъ) и уѣздные города: Новая-Ладога, Ямбургъ, Гдовъ (Dudowa) и Луга.

Кронштадтъ, на островѣ Котлинѣ, сильнѣйшая крѣпость, съ военною и купеческою гаванями. Онъ слѣжитъ защитой Петербургу со стороны моря.

### III. Финляндія.

(6784 кв. миль и 2<sup>1</sup>/<sub>2</sub> милліона жит.).

Финляндія (Suomenmaa) тянется широкою полосой вдоль Ботническаго залива. Она представляетъ большую частью гранитное плоскогоріе, покрытое безчисленными озерами, большими лѣсами и болотами; только незначительная часть годится для хлѣбопашества. Населеніе Финляндіи состоитъ изъ финновъ, шведовъ (въ приморскихъ городкахъ) и лапландцевъ, (на сѣверѣ).

Финны (Suomalaiset) всѣ грамотны, необыкновенно честны

и трудолюбивы. Главное занятіе жителей: скотоводство, лёсной промыселъ, судостроеніе, рыболовство и фабричная дѣятельность.

Великое Княжество Финляндское принадлежитъ Россіи съ 1809 года, но имѣетъ собственное управленіе съ сеймомъ, своё войско, свою монету (дѣньги), сенатъ и пр.

Финляндія раздѣляется на 8 губерній (lääni):

1. Юландская (Uudenmaa lään), 2. Або-Бьернеборская (Åbo-Björneborgs l.), 3. Вазаская, 4. Улеаборская (Uleåborgs l.), 5. Тавастгусская (Tavastehus l.), 6. С.-Михельская (S:t Mikaeli l.), 7. Куопиоская и 8. Выборская (Viipurin l. ehk Wana Karjala).

Важнѣйшіе города: Гельсингфорсъ (Helsingi), при Финскомъ заливѣ, главный городъ Финляндіи; мѣстопробываніе генералъ-губернатора. Здѣсь находится университетъ, сенатъ, сеймъ (таарней), публичная бібліотека и проч.

Гельсингфорсъ ведётъ значительную морскую торговлю.

Свеаборгъ — сильнѣйшая крѣпость, на 7-ми гранитныхъ скалахъ близъ Гельсингфорса.

Або (Åbo), при Ботническомъ заливѣ; ведётъ обширную торговлю желѣзомъ, солью, сахаромъ, хлопчатой бумагою и имѣетъ большія судостроительныя заведенія.

Бьернеборгъ (Björneborg) и Таммерфорсъ (Tampere) — фабричныя города.

Улеаборгъ (Uleåborg) и Николайштадтъ — ведутъ торговлю лѣсомъ и смолою.

Выборгъ (Viipuri), при Сайменскомъ каналѣ, торгуетъ дѣсками, мѣдью и мраморомъ.

#### IV. Сѣверный край.

Сюда принадлежатъ 3 губерніи: Архангельская, Вологодская и Олонецкая. Поверхность этого обширнаго края по большей части покрыта хвойными лѣсами и болѣтами, которыя на самомъ сѣверѣ представляютъ холодную, мокрую, бесплодную тундру. Тундра покрыта всюду бѣлымъ мохомъ — ягельмъ, на которомъ мѣстами растутъ ягоды: клюква, брусника мордшка.

Населеніе сѣвернаго края, кромѣ русскихъ, составляютъ народы финскаго племени: зыряне и корѣлы, а въ тундрахъ дикари: самоѣды да лопари.

Главныя занятія жителей: охота, оленеводство, рыболовство, лёсной промыселъ, ломка камня и добычаніе руды.

Городъ: **Архангельскъ**, при Сѣверной Двинѣ, самый важный городъ на сѣверѣ; торгуетъ рыбой, хлѣбомъ, лёсомъ, дичью, салою и льномъ. Близъ города находится селеніе **Соломбала**, съ верфью.

**Холмогоры** — славятся лучшимъ рогатымъ скотомъ (холмогорской породы).

**Онега** — маленкій торговый городокъ, съ гаванью.

**Вологда**, при р. Вологдѣ, очень древній городъ, ведётъ значительную торговлю.

**Великій-Устюгъ**, торговый городъ, при слияніи рѣкъ Юга и Сухоны.

**Петрозаводскъ**, при Онежскомъ озерѣ, губернской городъ Олонецкой губерніи. Здѣсь находится большой казенный чугунно-литейный заводъ, на которомъ приготовляются военныя орудія и снаряды.

## V. Валдайскій край.

Въ Валдайскомъ или Приозёрномъ краѣ 4 губерніи: Новгородская, Псковская, Тверская и Смоленская. Здѣсь много озёръ и лёсовъ; почва малопродуктивна; главное занятіе жителей земледѣліе и рыболовство. Кромѣ русскихъ здѣсь живутъ финскія племена: Ямъ, Корѣла, Ижора.

Замѣчательные городъ:

1. Въ Новгородской губ: **Новгородъ**, губернской городъ, при Волховѣ; при первомъ князѣ, Рюрикѣ, былъ столицею Русской земли. Новгородъ некогда славился своею обширною торговлею, имѣлъ до 400 тысячъ жит. (Великій-Новгородъ, принадлежалъ торговому „Ганзейскому“ союзу). Здѣсь поставленъ памятникъ тысячелѣтію Россіи, въ 1862 г.

**Валдай**, съ колокольню-литейными заводами.

**Стара-Русса**, съ минеральными водами.

**Кирилловъ**, со стариннымъ Кирилло-Бѣлозерскимъ монастыремъ.

2. Въ Псковской губ.: **Псковъ** (Pskov), старинный губ. гор., на р. Великой.

**Порховъ**, **Островъ** и посадь **Сольцы** ведуть значительную торговлю льномъ.

**Великія-Луки, Холмъ и Торонецъ** имѣютъ кожевенные заводы, на которыхъ готовится юфть.

3. Въ Тверской губ.: **Тверь, губ. г.,** при Волгѣ, съ прядильными фабриками и кожевенными заводами, ведётъ значительную торговлю.

**Ржевъ**, съ пристанью на Волгѣ, торгуетъ хлѣбомъ.

**Осташковъ**, съ кожевенными заводами и бумагопрядильными фабриками; въ его уѣздѣ изготовляютъ серпы, топоры и косы.

**Торжокъ** — славится сафьянными издѣліями.

Жители села **Кимры** занимаются приготовленіемъ обуви (осташь — шепеарад).

4. Въ Смоленской губ: **Смоленскъ**, древній городъ, на Двѣпрѣ.

**Гжатскъ**, торговый городъ, съ пристанью.

**Вязьма** — славится пряниками.

## VI. Великороссія.

Великороссія или центральное пространство заключаетъ въ себѣ 13 внутреннихъ губерній. Эта часть Россіи служитъ центромъ обширной мануфактурной (фабрично-заводской) промышленности и оживленной торговли. Почва здѣсь не отличается плодородностью. Главные предметы фабричнаго производства: хлопчатобумажныя, шерстяныя, фарфоровая и металлическія издѣлія, полотна, кожи, стеариновые свѣчи, бумага и т. д. Народъ — великоруссы.

Губерніи и города:

1. Ярославская губ. — **Ярославль**, на Волгѣ, красивый и большой торговый городъ. Въ уѣздѣ его много фабрикъ.

**Рыбинскъ**, важнѣйшая пристань на Волгѣ. Здѣсь идетъ перегрузка товаровъ съ большихъ судовъ на меньшія.

**Ростовъ**, при Ростовскомъ озерѣ, съ большою ярмаркою. Въ его уѣздѣ особенно развито огородничество.

**Село Великое** — славится производствомъ полотна.

2. Костромская губ. — **Кострома**, при впадѣніи р. Костромы въ Волгу, имѣетъ много фабрикъ и заводовъ. Близъ Костромы находится старинный **Ипатьевскій монастырь**, въ которомъ жилъ **Михайль Θεодоровичъ** (первый царь изъ дома Романовыхъ) во время избранія его на царство.

**Галичъ**, ведётъ торговлю мѣхами, опойкомъ и замшей.

**Солигаличъ** — извѣстенъ солянými истѣчниками.

3. Нижегородская губ. — **Нижній-Новгородъ**, при впадѣнii Оки въ Волгу, ведѣтъ обширную торговлю желѣзомъ, мѣхами, чаемъ, шелкомъ, хлопчатой бумагой и т. д. Въ немъ бываетъ ежегодно самая большая на свѣтѣ ярмарка (**Макарьевская**).

Селѣ **Лысково**, съ пристанью, въ немъ до 300 мукомольныхъ мельницъ.

**Горбатовъ** — въ его уѣздѣ болѣе 30 сѣлъ: **Павлово**, **Ворсма** и др., заняты приготовленіемъ желѣзныхъ и стальныхъ издѣлій: замковъ, ножей, ножницъ, щипцовъ и т. п.

**Ардатовъ**, съ чугунными и желѣзо-дѣлательными заводами въ уѣздѣ.

**Арзамазъ**, съ кожевнными заводами.

4. Владимірская губ. — **Владимиръ**, на р. Клязьмѣ, очень древній городъ, былъ некогда столицею великихъ русскихъ князей.

**Шуя**, и въ его уѣздѣ селѣ **Тейково** и гор. **Ивано-Вознесенскъ** — извѣстны приготовленіемъ хлопчато-бумажныхъ тканей, т. е. коленкору, ситцу, миткалю, бумажныхъ платковъ.

**Слобода Холуй** и селѣ **Палѣха**, **Вязниковскаго** уѣзда, замѣчательны тѣмъ, что жители ихъ занимаются только иконописью. Ежегодно пишется здѣсь на деревянныхъ доскахъ въ несколько милліоновъ иконъ.

**Сыздалъ**, съ кожевнными заводами.

**Муромъ**, хлѣбная пристань на Окѣ, славится гакже производствомъ парусины и фламскаго полотна.

5. Московская губ. — **Москва**, при рѣкахъ Москвѣ и Яузѣ, вторая столица Россіи, основана Великимъ Княземъ Юріемъ Долгорукимъ въ 1147 году. Москва первый фабричный городъ (до 800 фабрикъ) въ Россіи; ведѣтъ самую обширную внутреннюю торговлю, имѣетъ до 12 тысячъ лавокъ и сюда сходятся почти всѣ русскія желѣзныя дороги. Число жителей Москвы болѣе 600 тысячъ. Самая древняя и знаменитая часть города — **Кремль**, посрединѣ Москвы, обнесенный стѣною. Здѣсь находятся: соборы — **Успенскій**, въ которомъ коронуются русскіе цари; **Архангельскій** — съ гробницею русскихъ князей и царей, которые жили въ Москвѣ; **Благовѣщенскій** — съ богатѣйшею ризницею. Палаты — **Грановитая** и **Оружейная**. **Царь-пушка**, вѣлится болѣе 300 лѣтъ тому назадъ, вѣсомъ 2400 пудовъ. **Царь-колоколъ**, самый большой на свѣтѣ, вѣсомъ 12600 пудовъ.

Число церквей (около 300), часовень и монастырей в Москвѣ очень велико. Кроме того здѣсь есть Университетъ, Духовная Академія и много другихъ учебныхъ заведеній. (Магущка-Москвѣ).

**Серпуховъ и Коломна**, въ ихъ уѣздахъ много хлопчатобумажныхъ, парчевыхъ и шелковыхъ фабрикъ.

**Дмитровъ**, въ его уѣздѣ находится знаменитая Троицко-Сергіевская лавра.

**Можайскъ** — въ его уѣздѣ Бородинское поле, гдѣ происходила знаменитая битва русскихъ съ французами въ 1812 г.

**Бронницы**, съ фаянсовыми и фарфоровыми заводами въ уѣздѣ.

6. Калужская губ. — **Калуга**, на Окѣ, фабричный городъ, ведѣтъ обширную торговлю хлѣбомъ и пеньковыми издѣліями. **Козельскъ**, въ его уѣздѣ приготавлиются лучшія парусныя полотна.

**Жиздра**, съ хрустальными и желѣзо-дѣлательными заводами въ уѣздѣ.

7. Тульская губ. — **Тула**, при р. Уцѣ, съ обширными заводами, на которыхъ изготовляются оружіе и разныя металлическія вещи: самовары, пилы, замки, ножи, посуда. **Бѣлевъ** — съ хлѣбною пристанью на Окѣ.

**Веневъ и Епифань** — торгуютъ хлѣбомъ.

8. Рязанская губ. — **Рязань, Зарайскъ и Ряжскъ**, ведѣтъ значительную торговлю хлѣбомъ и скотомъ.

9. Пензенская губ. — **Пенза**, съ пристанью при слияніи рѣкъ Пензы и Суры. Здѣсь есть школа садоводства и большой казенный садъ.

10. Орловская губ. — **Орель**, на Окѣ, съ важною пристанью; торгуетъ хлѣбомъ, конопляннымъ сѣменемъ и пенькой.

**Брянскъ**, съ хлѣбною пристанью и пущечнымъ заводомъ; въ его уѣздѣ обширныя стеклянные и металлическія заводы.

**Елецъ**, ведѣтъ большую торговлю мукою.

**Болховъ**, съ кожевенными и канатными заводами.

11. Тамбовская губ. — **Тамбовъ**, на р. Цнѣ, торгуетъ саломъ, шерстью и хлѣбомъ.

**Козловъ и Моршанскъ** — торгуютъ хлѣбомъ.

**Липецкъ**, съ минеральными источниками.

12. Курская губ. — **Курскъ**, при р. Семѣ, большой торговый городъ, съ салотопенными и воскоблительными заводами. Близъ него находится извѣстный Богородско-Знаменскій монастырь (Коренная пустынь), гдѣ бываеетъ ежегодно огромная

ярмарка — **Коренная**. **Бѣлгородъ**, торго́вый го́родъ, съ салото́пными и восковы́ми заводами.

13. **Вороне́жская губ.** — **Воро́нежъ**, при р. Воро́нежѣ, торго́уетъ са́ломъ и хлѣ́бомъ. **Бобро́въ** — въ его уѣздѣ находится большо́й „Хрѣ́новскій“ конскій заво́дъ (**битюги** — си́льная поро́да лошаде́й).

**Богуча́ръ** — торго́уетъ ското́мъ.

## VII. Западный край.

Сюда́ отно́сятся 7 губер́ний: **Кове́нская**, **Ви́ленская**, **Гро́дненская**, **Ви́тебская**, **Могилѣ́вская**, **Ми́нская** и **Воли́нская**. Въ этой странѣ́ мно́го рѣ́къ, боло́тъ и лѣсо́въ; по́чва бо́льшую ча́стью ску́дная.

Населе́ние За́паднаго кра́я состои́тъ изъ **бѣлору́ссовъ** (около 3-хъ миллионо́въ), **литовцевъ**, **поляко́въ** и **еврее́въ**. Жители занима́ются земледѣ́лиемъ, скотово́дствомъ и лѣ́снымъ про́мысломъ. Дово́льно бѣ́дный край.

Горо́да въ губер́нiяхъ:

1. **Кове́нская губ.** — **Ковно**, на р. **Нѣманѣ**, съ пристанью веде́тъ значите́льную торго́влю съ **Пру́ссiей**. **Мѣстѣчки Тауро́генъ** и **Юрбу́ргъ**, на границѣ́ **Пру́ссiи**, съ тамо́жнями.

2. **Ви́ленская губ.** — **Ви́льно**, на р. **Ви́ли**, бѣ́вшая сто́лица **Литовскаго кня́жества**, са́мый краси́вый и многолю́дный го́родъ въ За́падномъ кра́ѣ. **Дисна**, на **З. Двинѣ**, торго́уетъ лѣсо́мъ.

3. **Гро́дненская губ.** — **Гро́дно**, при **Нѣманѣ**, торго́вый го́родъ. **Брестъ-Литовскъ** — перво́класная крѣ́пость, на **З. Бугѣ**. **Бѣлосто́къ**, съ суконными фабрика́ми.

4. **Ми́нская губ.** — **Ми́нскъ**, на р. **Сви́слочѣ**, торго́уетъ лѣсо́мъ. **Бобру́йскъ** — си́льная крѣ́пость. **Пинскъ**, съ фабрика́ми, на которыхъ выдѣ́лывается ю́фть.

5. **Ви́тебская губ.** — **Ви́тебскъ**, при **З. Двинѣ**, дрѣ́внiй го́родъ, съ пристанью; торго́уетъ льно́мъ, пенько́й и табако́мъ. **По́лоцкъ**, на **З. Двинѣ**, очень дрѣ́внiй го́родъ, съ пристанью. **Двинскъ** (бывш. **Дина́бургъ**) — си́льная крѣ́пость.

6. **Могилѣ́вская губ.** — **Могилѣ́въ**, на **Днѣ́прѣ**, торго́вый го́родъ. Близъ него́ мѣстѣ́чко **Шкло́въ**, населѣ́нное одними евре́ями.

**Го́рки**, съ земледѣ́льческимъ учи́лищемъ.

7. Воли́нская губ. — **Жито́мирь**, на р. Тетере́вѣ, губ. го́родъ, торгуетъ фруктами и винами. **Новгородъ-Воли́нскъ**, съ суконными фабриками. **Кременецъ**, близъ него́ дре́вній правосла́вный монасты́рь — **Поча́евская ла́вра**. **Мѣстѣчко Радзи-ви́ловъ**, на границѣ Австріи, съ тамо́жною. **Остро́гъ**, съ суконными фабриками; здѣсь была́ напеча́тана пе́рвая славя́нская би́блия въ 1581 году.

### VШ. Привисля́нскій край.

**Привисля́нскій край** или **Ца́рство Польское** (Polen, Pола-на) занима́еть зе́млю по ве́рхнему и сре́днему течѣнію р. Ви́слы и по ея прито́камъ. Въ сѣверной части эта страна́ низменная и болотистая, а въ южной возвы́шенная (Сандоми́рскія го́ры) и имѣеть хоро́шую по́чву. Гла́вное населѣніе края — **поля́ки**, наро́дъ славя́нскаго плѣмени, но исповѣдуютъ римско-католи́ческую вѣру. Кро́мѣ поляко́въ здѣсь живѣтъ ещё мно́го ру́сскихъ, нѣмцевъ и евре́евъ.

Заня́тія жителе́й: земледѣліе, скотово́дство, ичелово́дство, мануфакту́рная дѣятельность и го́рный про́мыселъ. Изъ горъ добы́вается: ка́менный уголь, же́лѣзо, сви́нецъ и цинкъ.

Сюда́ отна́сятся 10 губе́рній: 1. **Варша́вская**, губ. го́родъ **Варша́ва**, на Ви́слѣ, пре́жняя сто́лица По́льши, мѣстопробы́ваніе генера́ль-губерна́тора, очень краси́вый и многолю́дный го́родъ (до 300 ты́сячъ ж.), веде́тъ большо́ую торго́влю. Въ Варша́вѣ есть универси́тетъ и мно́жество други́хъ уче́бныхъ заведе́ній, нѣско́лько табачныхъ, суконныхъ и шелко́выхъ фабрикъ и мно́го масте́рскихъ, гдѣ пригото́вляются ве́щи изъ по́льского серебра́.

**Пра́га** — крѣпость Варшавы.

2. **Пло́цкая**, губ. г. **Пло́цкъ**, на Ви́слѣ. **Новогео́ргіевскъ** — си́льная крѣпость.

3. **Ка́лишская**, губ. г. **Ка́лишъ**, со мно́гими фабрика́ми шестя́ннхъ мате́рій и суконъ.

4. **Петроко́вская**, губ. г. **Петроко́въ**. **Лодзь** — сла́вится грома́днымъ произво́дствомъ хлопчатобума́жныхъ тканей.

5. **Радо́мская**, губ. г. **Радо́мъ** веде́тъ значи́тельную торго́влю.

6. **Кѣле́цкая**, губ. г. **Кѣльце**, съ металло́ческими завода́ми.

7. **Лю́блинская**, губ. г. **Лю́блинъ**, веде́тъ большо́ую торго́влю, имѣе́тъ мно́го фабрикъ. **Ива́нгородъ** — крѣпость.

8. Сѣдлецкая, губ. г. Сѣдлецъ — населёнъ евреями.  
 9. Лѣмжинская, губ. г. Лѣмжа.  
 10. Сува́лская, губ. г. Сува́лки. Вѣржолово — тамѣжня на Пру́сской границѣ.

## IX. Малорѣссія.

Малорѣссію или Укрáину составляютъ 5 губерній: Харьковская, Черниговская, Полтавская, Кіевская и Подольская. Эта страна представляетъ почти гладкую, безлѣсную равнину; земля здѣсь покрыта толстымъ слоемъ чернозѣма и весьма плодородна. Малорѣссія — хлѣбный край, житница Россіи. Ее населяютъ главнымъ образомъ малорѣссы (около 13 милліоновъ). Главныя занятія жителей: земледѣліе, пчеловѣдство и скотовѣдство, (Українская порода).

Важнѣйшіе города въ губерніяхъ:

1. Харьковская губ. — Харьковъ, лучшій городъ въ краѣ, ведётъ большую торговлю, здѣсь ежегодно бывають четыре большія ярмарки; въ немъ есть университетъ.

Сумы — торгуетъ тогатымъ скотомъ.

Изюмъ, отсюда отправляется много пшеницы за границу.

2. Черниговская губ. — Черниговъ, на Деснѣ, древній городъ, ведётъ значительную торговлю. Королѣвецъ, съ большою ярмаркою. Нѣжинъ, съ лицеемъ (высшее учебное заведеніе). Глуховъ, недалеко отъ него добывается фарфоровая глина и находится „Шѣстенскій“ пороховой заводъ.

3. Полтавская губ. — Полтава, на р. Ворсклѣ, торгуетъ главнымъ образомъ шерстью и лошадьми. Здѣсь бываетъ ежегодно большая „Ильинская“ ярмарка. Въ 1709 году близъ Полтавы происходилъ знаменитый „Полтавскій бой“, между русскими и шведами. Кременчугъ, на Днѣстрѣ, съ пристанью, торгуетъ солью и хлѣбомъ. Ромны — съ двумя большими ярмарками.

4. Кіевская губ. — Кіевъ, на Днѣпрѣ, древнѣйшій городъ, былъ некогда столицею Руси. Здѣсь много старинныхъ церквей и монастырей: Софійскій соборъ, съ гробницею Ярослава, Кіевопечерская лавра и др. Въ Кіевѣ есть университетъ, духовная академія и много другихъ учебныхъ заведеній. Въ 988 году происходило здѣсь крещеніе Руси. Бердичевъ, большой торговый городъ, населёнъ евреями.

Умань, съ училищемъ садоводства (въ мѣстечкѣ „Софiевка“).

5. Подольская губ. — Каменецъ-Подольскъ, губ. г., на р. Смѣтричѣ. Балта — ведѣтъ значительную торговлю. Могилевъ, на Днѣстрѣ; съ шелковичными плантаціями и свеклосахарными заводами въ уѣздѣ.

## Х. Южный край.

Южный край или Новороссія состоитъ изъ губерній: Бессарабской, Херсонской, Екатеринославской, Таврической и Области Войска Донскаго. Сѣверная часть этой страны отличается также большимъ плодородіемъ, а южная представляетъ почти сухую, безлѣсную степь. Населеніе Южнаго края самое разнообразное; здѣсь живутъ: великоруссы, малоруссы, болгары, сербы, нѣмцы, румыны, греки, армяне, татары, цыгане и др. Главныя занятія жителей: земледѣліе, садоводство, винодѣліе, скотоводство (бвцы - меринды; черкасская порода рогатаго скота), рыбный промыселъ и добываніе соли.

Важнѣйшіе города:

1. Бессарабская губ. — Кишиневъ, губ. г., при Днѣпрѣ, торгуетъ фруктами и винами, въ немъ болѣе 100 тысячъ жит. Аккерманъ, извѣстенъ своими виноградниками, торгуетъ пшеницею, солью и виномъ.

2. Херсонская губ. — Херсонъ, при Днѣпрѣ, сюда сплавляется лѣсъ для Южнаго края. Елисаветградъ — торгуетъ скотомъ. Николаевъ, съ гаванью, верфями и адмиралтействомъ. Одесса, при Черномъ морѣ, второй городъ въ имперіи по внѣшней торговлѣ, имѣетъ болѣе 200 тысячъ жит. Главныя предметы вывоза: пшеница, шерсть, сало и льняное сѣмя. Городъ Одесса имѣетъ отдѣльное управленіе (градоначальство). Здѣсь есть публичная библіотѣка, университетъ и много другихъ учебныхъ заведеній.

3. Екатеринославская губ. — Екатеринославъ, при Днѣпрѣ, торгуетъ саломъ и рогатымъ скотомъ. Бахмутъ, его уѣздъ богать каменнымъ углемъ. Мариуполь, торгуетъ шерстью, пшеницею и льнянымъ сѣменемъ.

4. Таврическая губ. — занимаетъ полуостровъ Крымъ. Симферополь, губ. г., при р. Салгирѣ. Севастополь, съ военною гаванью; въ 1854—1855 годахъ русскіе отличались здѣсь геройскою обороною противъ союзныхъ войскъ. Бердянскъ, съ

обширную гаванью на Азовскомъ морѣ, торгуетъ хлѣбомъ и рыбою. Ялта, отличается прекраснымъ климатомъ. Близъ Ялты находятся императорскія помѣстья — **Ливадія** и **Оріанда**, съ дворцами и садами. **Феодосія**, съ отличною гаванью и морскими купаньями. **Балаклава**, съ хорошею, глубокою гаванью. **Керчь**, при Керченскомъ проливѣ, крѣпость и отличная гавань.

5. Область Войска Донскаго, главный городъ **Новочеркасскъ**. **Таганрогъ**, при Азовскомъ морѣ, и **Ростовъ**, на Донѣ, — важные торговые города, съ ярмарками. Казацкія станицы — **Раздорская** и **Цымлянская**, съ обширными виноградниками; отсюда получаютъ лучшія „донскія“ вина, бѣлыя и красныя. **Грушевка**, съ копиями каменнаго угля.

## XI. Восточный край.

Сюда относятся 5 губерній (низовія) по нижнему теченію Волги: **Казанская**, **Симбирская**, **Самарская**, **Саратовская** и **Астраханская**. Почва въ первыхъ 4-хъ губерніяхъ чернозѣмная, плодородная, а въ Астраханской — песчанная и пропитанная солью. Населеніе этого края составляютъ: великоруссы, малороссы, черемисы, чувашы, мещеряки, мордва, калмыки, киргизы, башкиры и разные колонисты. Главныя занятія жителей: земледѣліе, скотоводство, рыболовство и добываніе соли.

Важнѣйшіе города:

1. **Казанская губ.** — **Казань**, на р. Казанкѣ, съ университетомъ и духовной академіей, ведётъ обширную торговлю съ Азіей. Въ городѣ много кумачныхъ фабрикъ, кожевенныхъ и мыловаренныхъ заводовъ. **Чистополь**, на **Камѣ**, и **Тетюши**, на **Волгѣ**, — съ хлѣбными пристанями.

2. **Симбирская губ.** — **Симбирскъ** и **Сызрань** — хлѣбныя пристани на **Волгѣ**.

3. **Саратовская губ.** — **Саратовъ**, на **Волгѣ**, съ пристанью, торгуетъ хлѣбомъ, сѣломъ и рыбою. **Камышинъ** и **Царичинъ** — важные торговые города, съ пристанями. **Сарепта** (большая нѣмецкая колонія), торгуетъ табакѣмъ и горчицей.

4. **Самарская губ.** — **Самара**, на **Волгѣ**, ведётъ обширную торговлю пшеницей и сѣломъ. Село **Балаково**, на **Волгѣ**, торгуетъ шерстью, хлѣбомъ и лѣсомъ.

5. Астраханская губ. — Астрахань, при устьѣ Волги, ведётъ большую торговлю съ Персіей; здѣсь главный складъ рыбы. Царевъ, торгуетъ солью и скотомъ. — Сюда можно причислить и землю Уральскихъ Казаковъ, т. е. часть Уральской области по правому берегу р. Урала. Главный городъ Уральскъ, торгуетъ рыбой.

## ХІІ. Приуральскій край.

Сюда принадлежатъ 4 губерніи: Вятская, Пермская, Уфимская и Оренбургская. Страна эта очень разнообразна. Здѣсь встрѣчаются: гористыя мѣста, обширныя болота, первобытныя хвойныя лѣса, бесплодныя пустыни и плодородныя поля. Кромѣ русскихъ здѣсь живутъ: пермяки, вотяки, вогулы и др. Главныя занятія жителей: добываніе желѣза, мѣди, соли, золота, платины и проч.; затѣмъ — охота, земледѣліе, пчеловодство, скотоводство и лѣсной промыселъ.

Важнѣйшіе города:

1. Вятская губ. — Вятка, на р. Вяткѣ, торгуетъ хлѣбомъ. Сарануль, ведётъ значительную торговлю хлѣбомъ и обувью; въ его уѣздѣ большіе казенные заводы: Камско-Воткинскій — механическій и Ижевскій — оружейный.

2. Пермская губ. — Пермь, на Камѣ, имѣетъ много заводовъ. Екатеринбургъ, со многими заводами и монетнымъ дворомъ; здѣсь находится главное управленіе уральскихъ заводовъ. Соликамскъ — съ соляными варницами. Ирбитъ — съ обширною ярмаркою.

3. Уфимская губ. — Уфа, на р. Бѣлой. Златоустъ, имѣетъ два большіхъ завода — оружейный и сталелитейный.

4. Оренбургская губ. — Оренбургъ, на р. Уралѣ, крѣпость, таможня и мѣновой дворъ, гдѣ жители Средней Азии обмѣниваютъ свои товары на русскія издѣлія. Троицкъ, тоже съ мѣновымъ дворомъ и таможнею.

## Азіатская Россія.

### І. Кавказъ.

Кавказомъ называется широкая полоса земли между Чернымъ и Каспійскимъ морями. Климатъ здѣсь теплый, здоровый; почва мѣстами довольно плодородная. Народо-населеніе

крѣмъ русскихъ составляютъ: а) Грузины — имеретинцы, гурійцы, мингрельцы; они живутъ въ долинахъ, по р. Кѹрѣ, и занимаются земледѣліемъ, скотоводствомъ, воздѣлываніемъ фруктовыхъ садовъ и виноградниковъ. б) Армяне — населяютъ долину р. Аракса и занимаются торговлею. в) Кавказскіе горы: черкесы, кабардинцы, чеченцы, лезгины, осетины и др., населяютъ горы, овраги, ущелья и занимаются скотоводствомъ. Затѣмъ ещё татары и персы. Изъ минеральныхъ богатствъ Кавказа самое главное — нефть.

Кавказъ раздѣляется на двѣ большія части:

1. Передній Кавказъ, къ сѣверу отъ главнаго хребта;
2. Закавказье, къ югу отъ главнаго хребта кавказскихъ горъ.

Важнѣйшіе города въ Переднемъ Кавказѣ:

1. Ставропольская губ. — Ставрополь, ведѣтъ значительную торговлю скотомъ.
2. Терская область: гл. г. Владикавказъ, съ крѣпостью. Кизляръ и Моздокъ, на р. Тѣрекѣ, извѣстны винодѣліемъ и шелководствомъ.

Пятигорскъ, Эссентуки, Кисловодскъ и Желѣзноводскъ — съ богатѣйшими минеральными цѣлебными источниками.

3. Кубанская обл.: гл. г. Екатеринодаръ, на р. Кубани, съ обширными фруктовыми садами и виноградниками. Ейскъ, у Азовскаго моря, торгуетъ пшеницею, и скотомъ.

4. Черноморскій округъ: гл. г. Новороссійскъ, съ хорѣшею гаванью на Чёрномъ морѣ.

5. Дагестанская область: гл. г. Теміръ-Ханъ-Шура, крѣпость. Дербентъ и Петровскъ, съ гаванями на Каспійскомъ морѣ.

Въ Закавказьи:

1. Тифлісская губ. — Тифлісъ, на р. Кѹрѣ, красивый старинный городъ, мѣстопребываніе генераль-губернатора.

2. Кутаисская губ. — Кутаисъ, на р. Ріонѣ, съ большімъ фруктовымъ садомъ. Поти и Батумъ, порты на Чёрномъ морѣ.

3. Сухумскій округъ: гл. г. Сухумъ-Балѣ, укрѣплённый портъ.

4. Елисаветпольская губ. — Елисаветполь, извѣстенъ большими фруктовыми садами. Шуша и Нуха — славятся шёлководствомъ.

5. Бакинская губ. — Баку, съ гаванью на Каспійскомъ морѣ, ведётъ обширную торговлю нефтью.

**Шемаха** — извѣстенъ шелководствомъ.

6. Эриванская губ. — Эривань, крѣпость. Александрополь — сильная крѣпость. Эчміадзинъ, мѣстопробываніе армянскаго патріарха.

7. Карсская область: **Карсъ** и **Ардаганъ**, сильныя крѣпости.

## II. Среднеазиатскія владѣнія.

Сѣверо-западная часть этого края состоитъ изъ огромныхъ пустынныхъ степей, въ которыхъ кочуютъ народы монгольскаго племени: **башкиры**, **калмыки**, **татары** и **киргизы**. Они исповѣдуютъ магометанскую вѣру. Главное занятіе ихъ скотоводство.

Юго-восточная часть пересѣчена горными хребтами и представляётъ мѣстами хорошую почву. Здѣсь живутъ осѣдлые народы — **сарты** и **таджики**, которые занимаются земледѣліемъ и торговлею.

Важнѣйшіе города:

1. Уральская область: г. **Уральскъ**, на р. Уралѣ.

2. Тургайская об. — г. **Тургай**.

3. Акмолинская об. — **Акмолинскъ**. **Омскъ**, гл. г., мѣстопробываніе генераль-губернатора.

4. Семипалатинская об. — **Семипалатинскъ**, съ тамбжею и мѣновымъ дворомъ для торговли съ киргизами.

5. Семирѣченская об. — г. **Вѣрный**.

6. Сыръ-Дарьинская об.: гл. г. **Ташкѣнтъ**, ведётъ большую торговлю; мѣстопробываніе генераль-губернатора. **Туркестанъ** и **Ходжентъ**, торговые города, производятъ много бумажныхъ и шелковыхъ тканей.

7. Самаркандская об. — **Самаркандъ**, священный городъ у магометанъ, здѣсь находится и высшая духовная магометанская школа.

8. Ферганская об., бѣвшее ханство **Коканское**, города — **Коканъ** и **Маргеланъ**.

9. Аму-Дарьинскій отдѣлъ — г. **Петро-Александровскъ**, укрѣплѣніе.

10. Закаспійская об. — г. **Асхабадъ**.

### III. Сибирь.

(230,000 кв. миль и 5 милл. жит.)

Сибирь занимает всю северную часть Азии. Северное побережье Сибири, вдоль Ледовитого океана, представляет такую же безконечную тундру, какъ и северная окраина Европы. Ниже тундры начинаются тайги, т. е. низкия, болотистыя мѣста, поросшія хвойнымъ лѣсомъ. Только на западной сторонѣ, по верховьямъ рѣки Оби, лежатъ обширныя травяныя степи, изъ которыхъ самая извѣстная **Барабинская степь**. Здѣсь зарождается очень опасная для скота болѣзнь — **сибирская язва**.

На югѣ и на юго-востокѣ Сибири лежатъ огромныя горы: **Алтайскія** — богаты золотомъ, серебромъ, мѣдью, свинцомъ, желѣзомъ и драгоценными камнями (яшмой, порфиромъ, малахитомъ); **Саянскія**, — богаты мраморомъ, порфиромъ и графитомъ; **Даурскія** — минеральными источниками; **Яблонины** и **Становыя** — обильны минералами; **Камчатскія** — вулканами (сѣпками; **Ключевская** сопка —  $4\frac{1}{2}$  версты вышиною).

Рѣки Сибири: 1. **Обь**, притокъ ея **Иртышъ**; 2. **Енисей**, притоки его двѣ **Тунгуски** и **Ангара**; 3. **Лѣна**, притоки ея: **Алдань**, **Витимъ** и **Виллюй**; 4. **Амуръ**. Все эти рѣки очень многоводны и обильны рыбой.

Изъ озеръ Сибири самое большое — **Байкаль**, или **Святѣе озеро**.

Сибирь дѣлится на двѣ половины: **Западную** и **Восточную**. Западная часть, по сторонамъ р. Оби, теплѣе, плодороднѣе и гуще населена, а Восточная — холоднѣе, пустыннѣе, съ весьма рѣдкимъ населеніемъ (человѣкъ 10 на одну квадратную милю).

Важнѣйшіе города въ Западной Сибири:

1. **Тобольская губ.** — **Тобольскъ**, на Иртышѣ. Тюмень, значительный торговый городъ.

2. **Томская губ.** — **Томскъ**, мѣсто склада товаровъ, которыя идутъ изъ Европейской Россіи въ Сибирь и обратно. **Колывань**, здѣсь горный заводъ съ гранильною фабрикою. **Барнаулъ**, сюда свозится золото, добываемое въ Западной Сибири.

— Въ Восточной Сибири:

1. **Енисейская губ.**: гл. г. **Красноярскъ**, лежитъ на Сибирскомъ торговомъ пути и служитъ складочнымъ мѣстомъ товаровъ.

2. Иркутская губ. — **Иркутскъ**, торго́вый го́родъ, на Сиби́рскомъ торго́вомъ пути, мѣстопребываніе генераль-губерна́тора Восточной Сибири.

3. Якутская область. — **Якутскъ**, съ обширнымъ складомъ мѣхобъ.

4. Забайкальская область. — гл. г. **Чита**. **Нерчинскъ** — съ плавильными заводами. Близъ Нерчинска находятся богатые серебряные и свинцовые рудники. **Кяхта**, на границѣ Китая, ведётъ обширную торговлю. Русские продаютъ здѣсь китайцамъ: сукна, мѣха и металлическія вещи, а покупаютъ чай и другіе китайскіе товары.

5. Амурская об. — гл. г. **Благовѣщенскъ**.

6. Приморская об. — гл. г. **Хабаровка**, торгуетъ мѣхами. Здѣсь живётъ генераль-губерна́торъ Приамурскаго края. **Николаевскъ**, портъ съ крѣпостью. **Владивостокъ**, важнѣйшій прибрежный го́родъ въ Азіатской Россіи.

Къ Приморской области принадлежатъ ещё полуостровъ **Камчатка** и островъ **Сахалинъ**, на Охотскомъ морѣ.

Примѣчаніе: Островъ **Сахалинъ** служитъ мѣстомъ каторги для самыхъ опасныхъ преступниковъ.

### III.

## Европа.

(180,000 кв. м. и 360 милл. ж.)

Европа лежитъ на сѣверной половинѣ восточнаго полушарія. Самый сѣверный пунктъ: Нордкапъ; самые южные: мысь Тарифа, въ Гибралтарѣ, и мысь Матапанъ, на Балканскомъ полуостровѣ; самый западный — мысь Ла-Рока въ Португаліи.

#### 1. Границы:

На сѣверѣ: Сѣверный Ледовитый океанъ съ Бѣлымъ моремъ.

На западѣ: Атлантический океанъ и части его:

а) Сѣверное или Нѣмецкое море; проливы: Скагеръ-Рагъ, Каттегатъ, Зундъ и Вольшой и Мальный Бѣлты.

б) Балтійское море съ заливами: Рижскимъ, Финскимъ и Ботническимъ.

в) Каналъ Ламаншь съ проливомъ Калѣ.

г) Ирландское море съ каналами Св. Георгія и Сѣвернымъ.

д) Бискаійскій заливъ.

На югѣ: Средиземное море и части его:

а) Гибралтарскій проливъ — соединяетъ Атлантическій океанъ съ Средиземнымъ моремъ.

б) Заливы: Лидскій и Генуэзскій.

в) Тирренское море; проливы: Бонифаціо и Мессинскій.

г) Сардинское море.

д) Ионическое море; заливъ Тарентскій, проливъ Отранто.

е) Адриатическое море.

ж) Эгейское море или Архипелахъ.

Ex lib. univ. Tart.

- з) Дарданельскій проливъ (Геллеспонтъ) и Мраморное море.  
 и) Константинопольскій проливъ (Босфоръ) и Чёрное море.  
 і) Керченскій проливъ и Азовское море.

— **Кавказскія горы**, между Чернымъ и Каспійскимъ морями.

На востокъ: **Уральскій хребетъ**, рѣка **Ураль** и **Каспійское море**.

## 2. Полуострова.

- а) Канинъ, на сѣверѣ.  
 б) Кольскій или Лапландскій, на западъ отъ Бѣлаго моря.  
 в) Скандинавскій (Швеція и Норвегія).  
 г) Ютландскій (Данія).  
 д) Пиренейскій (Испанія и Португалія).  
 е) Апеннинскій (Италія).  
 ж) Балканскій съ Мореею (Турція и Греція).  
 з) Таврійскій или Крымъ, на югъ Россіи.

## 3. Острова.

Въ Сѣверномъ Ледовитомъ океанѣ:

- а) Шпицбергенъ.  
 б) Новая Земля.

Въ Атлантическомъ океанѣ:

а) **Исландія**, съ огнедышащими горами (вулканами): **Гекла** и **Крабла** (5000 ф. в.). На о. Исландія еще замѣчательны горячіе ключи, или **гейзеры**. **Большой Гейзеръ**.

б) **Великобританія** (Англія и Шотландія) и **Ирландія**.

Въ Балтійскомъ морѣ:

- а) Зеландія, Лаландія и Фінія.  
 б) Готландъ, Эландъ и Борнгольмъ.  
 в) Эзель, Даго, Моонъ, Вормсъ.  
 г) Аландскіе острова.

Въ Средиземномъ морѣ:

- а) Балеарскіе острова.  
 б) Сардинія и Кórсика.  
 в) Эльба, на востокъ отъ Кórсики.  
 г) Сицилія, съ вулканомъ Этна (10,000 ф. в.)  
 д) Мálъта, на югъ отъ Сициліи.  
 е) Ионическіе острова.  
 ж) Кáндія или Критъ.

Въ Архипелагѣ: Эвбея или Негропонтъ.

## 4. Гѣры.

а) Альпы, на сѣверѣ отъ Апеннинскаго полуострова; самыя высокія горы въ Европѣ. Высочайшая вершина — Монбланъ (14,800 футовъ).

б) Германскія горы, на сѣверѣ отъ Альповъ.

в) Карпаты и Татры, на востокъ отъ Альповъ (8000 футовъ вышины).

г) Севѣнны или Французскія горы, на западъ отъ Альповъ (5000 ф. в.)

д) Пиренеи, между Франціею и Испаніею.

е) Аппенины, тянутся вдоль Итали. При Неаполитанскомъ заливѣ возвышается огнедышащая гора Везувій (3600 ф. в.)

ж) Балканы, на западъ отъ Чернаго моря, въ Турціи.

з) Скандинавскія горы — скалистая плоскогорія (фьельды).

и) Горы Великобританіи (Уэльская и Шотландская возвышенности).

і) Уральскія горы, между Европою и Азіею.

к) Таврическія горы, въ Крымѣ.

л) Кавказскія горы, между Чернымъ и Каспійскимъ морями.

## 5. Низменности.

а) Россійская или Сарматская.

б) Германская, къ югу отъ Нѣмецкаго и Балтійскаго морей до Германскихъ горъ.

в) Французская, соединяется съ Германскою и простирается до Пиренеевъ.

г) Равнина рѣки По, между Альпами и Апенниннами.

д) Большая Венгерская, ограничивается на сѣверѣ и на востокѣ Карпатами.

е) Валѣхская, въ нижнемъ теченіи Дуная.

## 6. Озѣра.

На Россійской равнинѣ:

а) Ладожское озеро, самое большое въ Европѣ; изъ него вытекаетъ рѣка Нева въ Финскій заливъ.

б) Онежское озеро, соединяется съ Ладожскимъ рѣкою Свирью.

в) Озеро Сайма, въ южной Финляндіи; рѣка Вуокса, водопадъ Иматра.

г) Озеро Ильмень; изъ него течётъ въ Ладожское озеро рѣка Волховъ; вливаются: Ловать и Мста.

д) Пейпусъ или Чудское озеро, рѣка Нарва. Южная часть Пейпуса называется Псковскимъ озеромъ, принимаетъ рѣку Великую.

е) Озеро Вирицъ-Ервь, рѣка Эмбахъ.

На Скандинавскомъ полуостровѣ:

а) Озеро Вёнериъ, рѣка Гота.

б) Озеро Вёттериъ, рѣка Мотала.

в) Озеро Меларъ.

У склона Альповъ:

а) Боденское озеро, рѣка Рейнъ.

б) Женевское озеро, рѣка Рона.

в) Лаго-Маджидре, рѣка Тичино — По.

## 7. Рѣки.

*I. Въ Сѣверный Ледовитый океанъ и Бѣлое море  
текутъ (вливаются):*

1. ПечѢра, 2. Мезень, 3. Сѣверная Двина, 4. Онега

*II. Въ Балтійское море:*

1. Торнео, пограничная рѣка Россіи и Швеціи; изливается въ Ботнической заливъ съ сѣвера.

2. Нева — въ Финскій заливъ.

3. Западная Двина — въ Рижскій заливъ.

4. Пѣманъ, въ нижнемъ теченіи Мемель — въ Куршгафъ.

5. Висла, притѣкъ ея Западный Бугъ.

6. Одеръ — въ Штеттингафъ.

*III. Въ Нѣмецкое море:*

1. Эльба, 2. Везеръ, 3. Рейнъ, притѣки егѠ: справа — Майнъ, а слева — Мозель и Маасъ.

4. Тѣмза (Thames), въ южной Англій.

5. Сѣна (Seine), впадаетъ въ Ламаншь.

## IV. Въ Атлантическій океанъ:

1. Лу́ара (Loire), берётъ начало въ Севеннахъ.
2. Гаронна (Garonne) — въ Пиренéяхъ.
3. Дуэро (Douro).
4. Тэхо (Tago).
5. Гвадіана (Guadiana).
6. Гвадалквивіръ (Guadalquivir).

## V. Въ Средиземное море:

1. Эбро, берётъ начало на сѣверной окраинѣ Испаніи.
2. Рона, берётъ начало въ Альпахъ.
3. Тибръ, берётъ начало въ Апенниннахъ и изливается въ Тирренское море.
4. По, берётъ начало въ Альпахъ и изливается въ Адриатическое море.
5. Эчь (Etsch), близъ По.

## VI. Въ Черное и Азовское море:

1. Дунайъ (Donau); притоки: справа — Драва и Сава (Drava, Sava), а слева Тисса и Прутъ (Theiß, Bruth).
2. Диѣстръ, берётъ начало въ Карпатахъ.
3. Южный Бугъ.
4. Диѣвръ: притоки: слева — Десна, а справа — Березина и Припеть.
5. Донъ, притокъ справа — Донецъ.
6. Кубань.

## VII. Въ Каспійское море:

1. Во́лга; притоки ея: слева — Шексна́ и Кама, а справа — Ока́ и Сура.
2. Ура́ль. 3. Кума. 4. Те́рекъ.
8. Государства.

## 1. Россія.

(98,000 кв. миль, 100 милл. жит.)

Россійская имперія занимаетъ всю восточную половину Европы. Границы ея: на сѣверѣ — Сѣверный Ледовитый океанъ

съ Бѣлымъ моремъ; на западѣ — Швеція (рѣка Торнео), Балтійское море, Германія (Пруссія), Австрія (Галиція) и Румынія; на югѣ — Черное море и Кавказскія горы; на востокѣ — Уральскій хребетъ, рѣка Уралъ и Каспійское море.

Народы въ Европейской Россіи: русскіе, поляки, литовцы, латыши, эсты, финны, иѣмцы, самоѣды, татары, башкирцы, калмыки, киргизы, евреи, цыгане и др. Господствующая религія — Греко-православная. Государственный языкъ — русскій языкъ.

Главные города: С.-Петербургъ (1 милл. жит.) и Москва (750 тыс. жит.).

## 2. Германія.

(9800 кв. м., 45 милл. жит.)

Германская имперія занимаетъ часть Средней Европы. Она состоитъ изъ 26 маленькихъ государствъ, которыя составили между собою союзъ въ 1870 году. Столица имперіи — Берлинъ, на р. Шпре. Въ сѣверной Германіи господствуетъ протестантская вѣра, а въ южной — римско-католическая.

Изъ отдѣльныхъ государствъ замѣчательны:

а) Королевство Пруссія (Preußen), гл. г. Берлинъ (1½ милл. жит.). Прусскій король носитъ титулъ Германскаго императора. Другіе замѣчательные торговые города: Мемель, Кенигсбергъ, Данцигъ, Франкфуртъ, Штеттинъ, Бреславль, Магдебургъ и Кельнъ, на Рейнѣ (Кельнская вода или одеколонъ — eau-de-Cologne).

б) Королевство Саксонія (Sachsen), гл. г. Дрезденъ, при Эльбѣ; кромѣ того: Лейпцигъ, славится учёностію (университетъ и книжная ярмарка).

в) Королевство Баварія (Baiern), гл. г. Мюнхенъ; кромѣ того: Аугсбургъ и Нюрнбергъ.

г) Королевство Вюртембергъ, гл. г. Штутгардъ; (производство перчатокъ).

д) Великое Герцогство Баденское, гл. г. Карлсруэ; городъ Баденъ славится минеральными водами.

е) Великое Герцогство Гессенъ-Дармштадтское, гл. г. Дармштадтъ; Майнцъ — крѣпость.

Другія вел. герц.: Саксенъ-Веймаръ, Ольденбургъ, Мекленбургъ-Шверинъ, Мекленбургъ-Штрелицъ.

**Герцогства:** Брауншвейгъ, Ангальтъ, Саксенъ-Кобургъ-Гота и др.

**Гняжества:** Шварцбургъ, Рейсъ, Вальдекъ и др.

**ж) Имперская земля Эльзасъ-Лотарингія.** Крѣпости: Страсбургъ и Мець.

**з) Вольные города:** Бременъ, при Везерѣ, Гамбургъ, при Эльбѣ, Любекъ, у Балтійскаго моря, славятся торгбвлюю.

### 3. Австрія.

(11,300 кв. м., 43 милл. жит.)

Австрійская имперія или Австро-Венгрія лежитъ въ Средней Европѣ. Она состоитъ изъ двухъ большихъ государствъ — Австріи (западная половина) и Венгрии (восточная половина). Австрійскій императоръ состоитъ и королёмъ Венгрии. Столица Австріи — **Вѣна** (Wien 1<sup>1</sup>/<sub>2</sub> милл. ж.), при Дунаѣ, а столица Венгрии — **Офенъ-Пештъ**, также при Дунаѣ.

Другіе важнѣйшіе города въ Австро-Венгрии: **Штейеръ**, (косы, серпы, ножницы и т. п.), **Прага**, въ Богеміи (фабрики и заводы), **Карлсбадъ** (минеральныя воды), **Браковъ** (Bratſlau), въ Галиціи, съ польскимъ университетомъ; **Триестъ** — важный портъ, при Адриатическомъ морѣ; **Величка** — богатая лѣмки каменной соли; **Пресбургъ** — бывшая столица Венгрии; **Токай** — извѣстенъ виномъ.

**Примѣчаніе:** Австро-Венгрія состоитъ изъ слѣдующихъ земель: а) въ западной половинѣ: Австрія, Зальцбургъ, Штирія (Steiermark), Каринтія (Kärnten), Крайна, Береговая земля, Тироль, Богемія (Bohmen), Моравія (Mähren), Силезія (Schlesien), Галиція (бывшая русская провинція — Червоная Русь), Буковина, Далмація (Dalmatien); б) въ восточной половинѣ: Венгрія, Трансильванія, Кроація и Славонія.

**Народы** въ Австро-Венгрии: славяне, нѣмцы, мадьяры и др. Большинство исповѣдуетъ католическую вѣру. Главное занятіе жителей — земледѣліе.

Изъ славянскихъ народовъ замѣчательны:

а) **Русины** — въ Галиціи и Буковинѣ. Главный городъ ихъ — **Львовъ**.

б) **Поляки** — въ Галиціи, гл. г. **Краковъ**.

в) **Чехи** — въ Богеміи, Моравіи и Силезіи, гл. г. **Прага**.

г) **Словаки** — въ Венгрии, на сѣверо-западѣ.

д) **Словѣнцы** — въ Каринтіи, Штірії и Крайнѣ, гл. г. **Лайбахъ** (Любляна).

е) **Хорваты** — въ Кроаціи, гл. г. **Загребъ** (Аграмъ).

ж) **Сѣрбы** — въ Далмаціи, Босніи и Герцеговинѣ.

Славянскія земли — Боснія и Герцеговина — только временно присоединены къ Австріи, гл. г. **Сераево** или **Босна-Серай** — ведётъ караванную торговлю.

#### 4. Швейцарія.

(750 кв. м., 3 милл. жит.).

Швейцарія есть республика, состоящая изъ 25 кантоновъ (союзнныхъ частей). Населена нѣмцами, французами и итальянцами. Главныя занятія швейцарцевъ: охота, скотоводство, хлѣбопашество, разведеніе садовъ и виноградниковъ. Религія реформатская и католическая.

Города: **Бернъ** — главный городъ, **Базель** — шелковыя фабрики, **Цюрихъ** — ведётъ большую торговлю, **Женева** (Genѣ) — славится красотой и производствомъ часовъ.

#### 5. Бельгія.

(536 кв. м., 6 милл. жит.).

Бельгійское королевство — маленькое приморское государство, очень богато каменнымъ углемъ и желѣзомъ. Главное занятіе бельгійцевъ — земледѣліе, цвѣтоводство и фабрично — заводское дѣло. Торговля Бельгіи очень обширна.

Города: **Брюссель** — столица и **Антверпенъ** — важный торговый пунктъ для всей Европы.

#### 6. Нидерландія или Голландія.

(644 кв. м., 4 $\frac{1}{2}$  м. жит.).

Нидерландское королевство состоитъ изъ двухъ частей — Голландіи и Великаго Герцогства Люксембургскаго. Народонаселеніе нѣмецкаго происхожденія и исповѣдуетъ частью протестантскую, частью католическую вѣру. Голландія славится прекраснымъ скотомъ, сырами, тонкими полотнами и сельдями. Изъ Голландскихъ колоній, т. е. земель въ другихъ частяхъ

свѣта, вывозятся въ Европу: кофе, сахарный тростникъ, рисъ, хлопѣкъ и пр.

Городá: Гаага (Гаасг), — столица, Амстердамъ, при Зюдерзе и Роттердамъ — важные по торговлѣ; Саардамъ — корабельныя верфи.

## 7. Франція.

(9600 кв. м., 38 милл. жит.).

Республика Франція страна очень богатая, съ тёплымъ климатомъ и плодородною почвою. Французы народъ остроумный, трудолюбивый и очень предприимчивый. Они занимаются успешно земледѣліемъ и разведеніемъ фруктовъ, оливы, винограда, свекловицы и шелку. Французскія вина извѣстны всюду. Фабричныя и заводскія издѣлія Франціи также славятся во всѣмъ свѣтѣ своею добротю. Всѣ Французы исповѣдуютъ католическую вѣру.

Городá: Парижъ (Paris, 2 милл. жит.), столица и сильнѣйшая крѣпость, при рѣкѣ Сѣнѣ.

Лионъ (Lyon), при Ронѣ, — главный пунктъ шелкового производства на земномъ шарѣ.

Марсель (Marseille) — первый торговый портъ Франціи, при Средиземномъ морѣ.

Тулонъ (Toulon) — важнѣйшій военный портъ.

Бордо (Bordeaux), при Гароннѣ, торгуетъ винами.

Ницца. — Въ предѣлахъ Ниццы находится самостоятельное княжество Монако (1/2 кв. м. и 12000 ж.) съ городомъ Монте-Карло.

Франціи принадлежитъ и островъ Корсика.

## Сѣверо-Западные государства Европы.

### 8. Данія.

(1000 кв. м., 2 1/2 милл. жит.).

Королѣвство Данія занимаетъ полуостровъ Ютландію и острова Зеландію, Фидію, Борнгольмъ и др. Климатъ умеренный. Главное занятіе жителей скотоводство и земледѣліе. Славятся: рогатый скотъ, голштинская порода лошадей и собаки — мопсы.

Столица Даніи — Копенгагенъ, на островѣ Зеландіи. Дат-

чанамъ принадлежить и острѣвъ **Исландія** (т. е. ледяная земля), съ селеніемъ **Рейкјавікъ** (700 человекъ).

## 9. Англія.

(5800 кв. м., 39 милл. жит.).

Королевство Англія или **Великобританія** состоитъ изъ многихъ острововъ въ Атлантическомъ океанѣ: Англіи — Шотландіи, Ирландіи и др. Это сильное морское государство; климатъ умеренный, сырой; рѣки (Тѣмза) удобны для плаванія большихъ кораблей; горы очень богаты каменнымъ углемъ и желѣзомъ. Англичане занимаются земледѣліемъ, скотоводствомъ и особенно успѣшно фабричными работами. Быки и коровы англійской породы считаются лучшими въ Европѣ, а фабричныя издѣлія, какъ то: хлопчатобумажныя и шерстяныя ткани, желѣзныя и стальныя вещи: ножи, замки, иглы, перья, машины, разныя инструмѣнты, рельсы и земледѣльческія орудія славятся во всемъ мірѣ. Англичане имѣютъ во всѣхъ частяхъ свѣта множество колоній.

Городъ: **Лондонъ** (4½ мил. ж.) — столица, и величайшій торговый городъ въ мірѣ, при рѣкѣ Тѣмзѣ. **Манчестеръ** — хлопчатобумажныя ткани. **Бирмингамъ** — металлическія издѣлія. **Лидсъ** — сукна и шерстяныя матеріи. **Ливерпуль** (Liverpool), **Гелль** (Gull), **Ньюкэстль** — важныя торговые порты. **Портсмуть** и **Плимуть** — военные порты.

**Эдинбургъ** — главный городъ Шотландіи. **Глѣзго** (Glasgow), важный торговый пунктъ, — хлопчатобумажныя ткани и машины; два университета.

**Дублинъ** — гл. г. Ирландіи.

Англіи принадлежатъ въ Европѣ еще — сильнѣйшая крепость **Гибралтаръ** и Мальтійскіе острова, въ Средиземномъ морѣ.

## 10. Швеція и Норвегія.

(14,000 кв. миль, 7 милл. жит.)

Королевства Швеція и Норвегія (Svea och Norra) занимаютъ Скандинавскій полуостровъ и находятся подъ властью одного короля. Главное занятіе жителей — земледѣліе, рыбная ловля и добываніе металловъ: желѣза и мѣди.

Городъ: **Стѣкгольмъ** — столица Швеціи; **Христианія** — столица Норвегии.

## Южныя европейскія государства.

### 11. Испанія.

(9100 кв. м., 17 м. ж.)

Королевство Испанія занимаетъ большую часть Пиренейскаго полуострова. Испанцы исповѣдуютъ католическую вѣру и занимаются преимущественно скотоводствомъ (андалузскіе быки и овцы мериносы), винодѣліемъ и добываніемъ металловъ: ртути, свинца и серебра.

Городы: Мадридъ — столица; Севилья (Sevilla) — наибольшая табачная и сигарная фабрика въ Европѣ; Хересъ и Малага славятся винами; Кадиксъ и Барселона (Cadix, Barcelona) — важныя торговые и фабричныя города. Испаніи принадлежить и группа Балеарскихъ острововъ на югѣ. Испанскія колоніи въ другихъ частяхъ свѣта также весьма значительны.

Подъ покровительствомъ Франціи и Испаніи находится небольшая республика Андора (8 кв. м. и 6000 чел.), въ Пиренейскихъ горахъ.

### 12. Португалія.

(1600 кв. м., 4 милл. ж.)

Королевство Португалія занимаетъ западную часть Пиренейскаго полуострова. Климатъ морской. Португальцы исповѣдуютъ также римско-католическую вѣру. Многие изъ жителей занимаются добываніемъ морской соли.

Города: Лиссабонъ — столица, при Тѣхо, Оporto — славится винами (портвейнъ). Португальцы имѣютъ много колоній.

### 13. Италія.

(5600 кв. м., 30 милл. ж.)

Королевство Италія занимаетъ Аппенинскій полуостровъ. Климатъ теплый и здоровый. Италія — родина знаменитыхъ строителей, живописцевъ, ваятелей и музыкантовъ. Главное занятіе жителей — земледѣліе (рисъ, пшеница, кукуруза, сахарный тростникъ, хлопчатникъ), добываніе шелку, дѣлка мрамора и мозаичныя работы.

Города: **Римъ** (Rom) — столица, на рѣкѣ Тибрѣ. Въ Римѣ замѣчательны: **Коллизей** — бѣвшій амфитеатръ. **Катакомбы** — древнiя христiанскiя подземныя кладбища. **Цѣрковь Св. Петра** — величайшiй христiанскiй храмъ въ свѣтѣ. **Ватиканъ** дворець — резиденцiя римскаго первосвященника — папы (papa).

**Неаполь** (500,000 жит.) — славится живописнымъ мѣстоположенiемъ. Недалекó отъ него вулкánъ **Везувiй** и открытый изъ подъ пепла древнiй городъ **Помпѣи**.

**Флоренцiя** — средоточiе италiанской образованности. **Генуя** (Genoa) — первый по торговлѣ. **Миланъ** (Mailand), **Болонья** и **Ливорно** — торговые города.

**Венецiя** (Venedig), при Адриатическомъ морѣ. Этотъ городъ расположенъ на 70 островáхъ, вмѣсто улицъ — каналы (400), вмѣсто экипажей — гондолы (лодки).

Италiи принадлежатъ острова: а) Сицилiя, съ городами **Палермо** и **Мессина**; вулкánъ **Этна**; б) Сардинiя, городъ **Кальяри** — ловля коралловъ и в) **Эльба**.

Подъ покровительствомъ Италiи находится республика **С. Марино** (1<sup>1</sup>/<sub>2</sub> кв. м. 8000 ж.).

#### 14 Греция.

(950 кв. м., 2 милл. ж.)

Королевство Греция занимаетъ южную оконечность Балканскаго полуострова (Морю). Климатъ теплый, почва очень плодородна. Главное занятiе жителей земледѣлие и садоводство (фиговое дерево, табакъ, маслина, виноградъ). Известны также **греческiя губки**, добываемыя на Эгейскомъ морѣ. Все греки исповѣдуютъ православную вѣру. Столица Греции — **Афины** (Athene).

Греции принадлежатъ еще острова **Ионическiе** и **Негронитъ** или **Эвбея**. —

#### 15. Турция.

(6100 кв. м., 20 милл. жит.)

Турецкая имперiя занимаетъ большую часть Балканскаго полуострова. Климатъ теплый; почва плодородна. Важнѣйшая рѣка — **Марица**. Турки исповѣдуютъ магометанскую вѣру.

Городъ: **Константинополь** (Царь-градъ, Стамбуль), при проливѣ Босфоръ; 1 милл. жит. — столица имперіи и резиденція султана (турецкаго императора).

**Адрианополь** — ведётъ торговлю сафьянными издѣліями и розовымъ масломъ.

**Салоники** или **Солунъ** (въ Македоніи) — славится производствомъ лучшаго сорта табаку, шёлка и хлопчатника. (Гора **Аобитъ**, съ монастырями).

Самая хлѣбородная провинція — **Восточная Румелия**, съ городомъ **Филиппополемъ**, управляется Болгарскимъ княземъ. Народъ — болгары.

Турціи принадлежитъ въ Европѣ ещё островъ **Критъ** или **Кандія**. Въ другіхъ частяхъ свѣта Турція имѣетъ огромныя владѣнія.

## 16. Болгарія.

(1200 кв. м., 2 милл. жит.)

Княжество Болгарія находится въ зависимости отъ турецкаго султана, (вассальное княжество). Главное занятіе жителей — земледѣліе и скотоводство. Всѣ болгары исповѣдуютъ православную вѣру.

Городъ: **Софія** — главный городъ, **Тривъ**, **Варна** — портъ, **Шумла**, **Плевна**, **Никополь**, **Рущукъ** и др.

## 17. Черногорія.

(164 кв. м., 280 тыс. жит.)

Княжество Черногорія (Монтенѣгро) расположено между Турціей и Австріей, на высокой горѣ, называемой Черною. Жители занимаются скотоводствомъ, рыбною ловлею и хлѣбопашествомъ. Черногорцы очень храбры; они всѣ исповѣдуютъ православную вѣру. Главный городъ — **Цетинье** (Цетинъ).

## 18. Сербія.

(880 кв. м., 2 милл. жит.)

Королѣвство Сербія расположено на сѣверномъ склонѣ Балкановъ, по р. Моравѣ. Главное занятіе жителей — земледѣліе и скотоводство. Сѣрбы исповѣдуютъ православную вѣру.

Гл. г. Бѣлградъ; недалекó отъ Бѣлграда — богатый ртутный рудникъ.

## 19. Румынія.

(2000 кв. м., 4 милл. жит.)

Королѣвство Румынія (Молдавія и Валахія) расположено по р. Дунаю, на границѣ съ Россіей. Главное занятіе жителей земледѣліе, скотоводство и добываніе соли. Гл. г. Бухарестъ.

## А з і я.

(810,000 кв. м., 860 милл. жит.)

Азія самая большая часть свѣта. Она лежитъ на сѣверной половинѣ восточнаго полушарія.

### 1. Границы.

На сѣверѣ: Сѣверный Ледовитый океанъ съ Карскимъ моремъ.

На востокѣ: Великій океанъ и части его: а) Бѣрингово море, б) Охотское море, в) Японское море, г) Восточно-Китайское море съ Желтымъ моремъ и д) Южно-Китайское море съ заливами Тонкинскимъ и Сиамскимъ.

На югѣ: Индѣйскій океанъ и части его: а) Бенгальскій заливъ, б) Аравійское море, в) Персидскій заливъ, г) Черное (Красное) море или Аравійскій заливъ.

На западѣ: а) Суэзскій перешеекъ, б) Средиземное море и в) Европа (Кавказъ, Каспійское море, рѣка Уралъ, Уральскій хребетъ).

### 2. Полуострова.

На востокѣ: Камчатка и Корѣя.

На югѣ: Индо-Китай съ Малаккою (народъ — Малайцы), Индостанъ и Аравія (народъ — Арабы).

На западѣ — Малайя Азія.

Примѣчаніе: Индо-Китай и Индостанъ называются вмѣстѣ Остъ-Индією.

## 3. Острова.

Въ Великомъ океанѣ:

- а) Курильскіе,
  - б) Сахалинь,
  - в) Японскіе: Іэзо, Нипонъ, (Гондо), Сикокъ и Кіусіу;
  - г) Формоза,
  - д) Гайпанъ,
  - е) Филиппинскіе: Минданао и Люсонъ,
  - ж) Моллукскіе,
  - з) Большіе Зондскіе острова: Суматра, Ява, Борнео и Пелесъ,
  - и) Мале Зондскіе острова.
- Въ Индѣйскомъ океанѣ — Цейлонъ.
- Въ Средиземномъ морѣ — Кипръ и Родосъ.

## 4. Горы.

- а) Гималайскія — высочайшая вершина горъ Эверестъ, или Гауризанкоръ (27,000 футовъ вышиною),
- б) Кузнь-Лунь,
- в) Тянь-Шань,
- г) горы Памира и Гиндукушъ,
- д) Алтайскія,
- е) Саянскія,
- ж) Яблоновыя
- з) и Становыя,
- и) Китайскія,
- и) Индокитайскія,
- к) Кавказскія (вершины Эльбрусь и Казбекъ),
- л) Араратъ (въ Арменіи),
- м) Тавръ (Tauros), на югѣ Малой Азіи,
- н) Ливанъ (Libanon), на восточномъ берегу Средиземнаго моря,
- о) Масличная, или Елебская гора (Zelberg, Zlimägi), близъ города Іерусалима (2650 футовъ вышиною),
- п) Горы Синай и Хоривъ (Horeb), у сѣвернаго берега Чермнаго моря.

Примѣчаніе: огромная пустыня Гоби или Шамо.

## 5. Озёра.

- 1) Каспійское море, (величайшее озеро).
- 2) Аральское море, на востокъ отъ Каспійскаго.
- 3) Озеро Балкашъ, на востокъ отъ Аральскаго.
- 4) Озеро Байкаль, на сѣверо-востокѣ.
- 5) Озеро Иссыкуль, къ югу отъ Балкаша.

## 6. Рѣки.

Въ Сѣверный Ледовитый океанъ вливаются:

1. Обь, лѣвый притокъ Иртышъ.
2. Енисей, съ притоками: а) Верхняя Тунгузка или Ангара, втекаетъ изъ озера Байкала; б) Средняя Тунгузка и в) Нижняя Тунгузка.
3. Лѣна — величайшая рѣка; принимаетъ справа Алданъ, а слева Вилюй.

Въ Великій океанъ:

4. Амуръ, притоки: Шилка, Аргунь, Уссури.
5. Гоанго, или Жѣлтая рѣка.
6. Янтсѣкиангъ, или Голубая рѣка.
7. Си-киангъ.

Въ Китайское море и Индѣйскій океанъ:

8. Камбоджа
  9. Иравади
  10. Брамапутра
  11. Гангесъ
  12. Индъ (Sindus)
  13. Тигръ и Ефратъ
- } въ Индо-Китаѣ.  
} — въ Бенгальскій заливъ.

Въ озера впадаютъ:

14. Кура съ Араксомъ — въ Каспійское море.
15. Сыръ-Дарья и Аму-Дарья — въ Аральское море.
16. Селѣнга — въ озеро Байкаль.
17. Или — въ Балкашъ.
18. Юрданъ — въ Мёртвое море, или Асфальтовое озеро, въ Сиріи.

## 7. Государства.

## 1. Азіатская Россія.

(306,000 кв. миль, 18 милл. жит.)

Къ ней принадлежатъ: а) Кавказъ, б) Сибирь — Западная и Восточная и в) Среднеазиатскія владѣнія.

## 2. Азіатская Турція.

Сюда принадлежатъ:

а) Малая Азія, городá: Смирна, Скúтари, Трапезунтъ и Сино́пъ.

б) Армѣнія, гор. Эрзеру́мъ.

в) Месопотамія, гор. Багда́ль.

г) Сірія и Финикія, городá: Дамаскъ (Damascus) и Бей-рутъ.

д) Палестина, городá: Иерусали́мъ, Вифлеѣмъ (Bethlehem) и Назарѣтъ. Близъ Назарета находится гора́ Фаворъ (Tabor).

е) Западнѣй бѣрегъ Аравіи, городá — Мѣкка и Медина (священные городá для магометанъ).

## 3. Персія.

Персія лежитъ на Иранской возвышенности, вокругъ южной части Каспійскаго моря. Страна́ больша́я, но бѣдная водою, съ песчаною почвою и очень сухимъ воздухомъ. Жители раздѣляются на осѣдлыхъ и кочевыхъ. Первые занимаются земледѣліемъ, ремѣслами и скотоводствомъ, а вторые — разбѣемъ. Важнѣйшій предметъ торговли — сырой шёлкъ. Изъ издѣлій славятся — персидскіе ковры и шали. Столица Персіи — Тегеранъ, мѣстопробываніе шаха (царя).

Испаганъ — прѣжняя столица.

## 4. Афганистанъ.

Городá: Кабуль и Герать.

## 5. Белуджистанъ.

Городъ — Кѣлатъ, мѣстопробываніе хана.

## 6. Хива.

Ханство-Хива расположено по низовьямъ рѣки Аму-Дарьи. Страна́ эта небольшая, но плодородная и хорошо орошенная. Жители, числомъ болѣе трехъ-сотъ тысячъ, исповѣдуютъ магометанскую религію и дѣлятся на нѣсколько племенъ, изъ которыхъ важнѣйшія: **узбеки** (осѣдлые) и **туркмены** (кочевники).

Столица ханства — **Хива**.

## 7. Бухара.

Ханство-Бухара лежитъ по среднему теченію рѣки Аму-Дарьи. Почва тамъ хорошо орошена каналами, поэтому и очень плодородна. Бухарцы во всемъ схожи съ хивинцами. Столица ханства — г. **Бухара**, мѣстопробываніе **Эмира** (хана).

## 8. Китай.

Китайская имперія — многолѣднѣйшее государство въ свѣтѣ (400 милліоновъ жителей). Климатъ теплый, почва плодородная. Жители — монгольскаго племени, имѣютъ желтоватый цвѣтъ кожи, широкое лицо, выдающіяся скулы, косые глаза и толстыя губы. Китайцы раздѣляются на четыре сословія: ученое, земледѣльческое, ремесленное и торговое. Простой народъ исповѣдуетъ Буддайскую религію, а высшія сословія — религію Конфуція. Одно изъ важнѣйшихъ занятій въ Китаѣ есть разведеніе шелковичныхъ червей. Главныя предметы торговли: шелкъ, чай и фарфоровыя издѣлія. Китайцы чрезвычайно трудолюбивы и смыслены. Поля обрабатываются у нихъ весьма старательно.

Къ Китаю принадлежатъ:

а) **Собственный Китай**; города: **Пекинъ**, столица, мѣстопробываніе императора (Богдыхана — сына неба), болѣе трехъ милліоновъ жителей.

**Нанкинъ**, на Янтсѣкиангѣ, славится библиотѣками, книжными лавками, типографіями, тушью, шелковыми товарами и проч.

**Кантонъ**, при устьѣ Си-Кіанга, важный торговый городъ и морско́й портъ.

**Шанхай** — отличная гавань.

б) Тибетъ; городъ — Лясса, на лѣвомъ притокѣ Брамапутьры, священнѣйшій городъ буддистовъ и мѣстопробываніе ихъ верховнаго жреца — Далай-Ламы.

в) Восточный Туркестанъ, на сѣверъ отъ Тибета. Торговѣе города — Кашгаръ и Яркандъ.

г) Монголія — состоитъ изъ степей и пустыни Гоби. Городъ Угра; селеніе Маймачинъ — противъ русскаго города Кяхты — торгуетъ чаемъ.

д) Манджурія, отдѣляется рѣкою Амуромъ отъ Сибири. Городъ — Мукденъ.

## 9. Японія.

Японская имперія состоитъ изъ острововъ: Курильскихъ, Японскихъ, о. формбзы и др. маленькихъ. Страна гористая, вулкановъ много, климатъ умеренно-сырой. Японцы во многомъ схожи съ китайцами, но красивѣе ихъ. Изъ издѣлій славятся: бронзовыя, фарфоровыя и лакированныя вещи, шелковыя ткани и писчая бумага. Жителей въ Японіи около 40 миллионовъ.

Городъ: Токіо (Еддо) — главный городъ, на островѣ Нипонѣ, резиденція императора (Микадо), имѣетъ хорошую гавань.

Юкагама — 1-ый торговый городъ.

Кіото (Міако) городъ фабрикъ, храмовъ и учебныхъ заведеній. Буддаистскихъ храмовъ тамъ 945, и въ одномъ храмѣ 333, 333 статуи боговъ.

Нагазаки, на Кіу-Сіу, торговый городъ.

## 10. Корея.

Королѣвство Корея занимаетъ собою полуостровъ Корёу, между Желтымъ и Японскимъ морями. Народонаселеніе монгольскаго племени; по религіи — буддисты; языкъ сходенъ съ японскимъ, но учатся по китайскимъ книгамъ. Главные предметы вывоза: золото, шкуры, рисъ. Главный городъ — Сеуль.

## 11. Государства на Индо-Китаѣ:

Сиамъ — по долинѣ рѣкъ Камбоджи и Менама. Гл. гор. Бангкокъ.

**Анна́мъ** — на восточномъ берегу; гор. Гуэ. (Французское владѣніе).

**Бирма** — къ сѣверу, гор. Мандале. (Английское владѣніе).

## 12. Государства Непаль и Бутанъ

— по южнымъ террѣсамъ Гиммалѣйскихъ горъ.

## 13. Владѣнія Англичанъ.

а) **Индостанъ** съ островомъ Цейлономъ. Народъ — **Индусы**, кавказскаго племени.

Города: **Калькутта**, на западномъ рукавѣ Гангеса, — 1-ый портъ **Остъ-Индіи**.

**Бомбѣй**, на западномъ (Малабарскомъ) берегу, — торговый портъ и главный рынокъ хлопчатой бумаги и слоновой кости.

**Мадрасъ**, на восточномъ (Коромандельскомъ) берегу, — торгуетъ пряностями, жемчугомъ и драгоценными камнями (алмазами).

б) **Западный берегъ Индо-Кита́я**, (прежнее королевство **Бирма**), портъ — **Акиабъ**, городъ **Сингану́ръ**.

## 14. Владѣнія Голландцевъ.

Острова **Зондскіе** и **Молукскіе**.

Островъ **Ява** — славится своимъ кофе; **Суматра** — перцовыми и камфарными деревьями; **Борнео** — золотомъ и алмазами; **Молукскіе острова** — гвоздикой и мускатными орѣхами.

Города: **Макассаръ**, на **Целебесѣ**, **Батавія** и **Сурабайя**, на **Явѣ**.

## 15. Владѣнія Французовъ.

**Кохинхина**, **Анна́мъ** и **Тонкинъ** — на полуостровѣ **Индокита́я**.

## 16. Владѣнія Испанцевъ.

**Филлиппинскіе острова**: **Минданао** и **Люсонъ**, съ городомъ **Манилья** (сахаръ, табакъ, пенька).

## Африка.

(550,000 кв. миль и 250 милл. ж.)

Африка лежитъ на восточномъ полушаріи и соединена съ Азіею Суэзскимъ перешейкомъ.

### 1. Границы.

На сѣверѣ: Средиземное море и Гибралтарскій проливъ.

На западѣ: Атлантическій океанъ съ Гвинейскимъ заливомъ.

На югѣ: океаны Атлантическій и Индѣйскій сливаются.

На востокѣ: Индѣйскій океанъ и части его: Мозамбикскій каналъ, Бабъ-Эль-Мандебскій проливъ и Аравійскій заливъ, или Черное (Красное) море.

### 2. Острова.

Въ Атлантическомъ океанѣ:

а) Азорскіе (принадлежатъ Португаліи).

б) Островъ Мадѣйра, славится виномъ (Порт.).

в) Канарскіе, между ними островъ Ферро (Испаніи).

г) Острова Зеленаго Мыса, (Порт.).

д) Островъ Св. Елены (Анг.).

Въ Индѣйскомъ океанѣ:

а) Мадагаскаръ, наибольшій островъ въ Африкѣ.

б) Маскаренскіе острова; Маврикія (Анг.), островъ Соединенія (Юнион — Франціи).

### 3. Горныя страны.

а) Южно-африканская возвышенность.

б) Луинныя горы — въ Средней Африкѣ.

в) Абиссинскія горы — на сѣверо-востокѣ.

г) Высокій Суданъ — къ сѣверу отъ Гвинейскаго залива.

д) Сахара — величайшая пустыня свѣта, (оазы: Фессанъ, Аиръ).

г) Атласкія горы — на сѣверѣ.

## 4. Рѣки и озера.

1. Нилъ, величайшая рѣка въ Африкѣ, образуется изъ слиянiя Бѣлаго и Голубаго Нила и впадаетъ въ Средиземное море.

2. Сенегаль }  
3. Гамбiя } — въ Атлантическiй океанъ.

4. Нигерь — въ Гвинейскiй заливъ.

5. Кюнгю — въ Атлантическiй океанъ.

6. Оранжевая — въ Атлантическiй океанъ.

7. Замбѣзи, изливается въ мозамбикскiй проливъ.

Озѣра: Цана, Танганайка, Викторiя, Нiанса, Чадъ и Игами.

## 5. Государства.

1. Султанство Марѣкко, при Атлантическомъ океанѣ. Городъ: Марѣкко — столица и Фецъ — торговый пунктъ.

2. Государства Судана: Сокото — гл. г. Кано, 1-ый по торговлѣ; большой торговый городъ Тимбукту и другiя мелкiя негрскiя владѣнiя.

3. Абиссинiя — гористая страна, при Нилѣ, богата золотомъ и другими металлами. Климатъ здоровый, почва плодородная. Абиссинцы занимаются главнымъ образомъ охотою, скотоводствомъ и воздѣлыванiемъ хлѣбныхъ растений и хлопчатника. Они исповѣдуютъ болѣею частiю православную религiю. Гл. г. Гндаръ, мѣстопребыванiе Негуса (императора).

Государства Верхней Гвиней:

4. Республика Либѣрiя. Главнiй городъ Монрѣвiя; тамъ издаѣтся газѣта, находится хорошiй лицей, публичная библиотека и проч.

5. Королѣвства Ашанти и Дагоме. Народъ тамъ грубый; торгуютъ орѣхами, золотомъ, слоновою костью и пальмовымъ масломъ. Главные города: Кумасси и Абоме.

Владѣнiя Нижней Гвиней принадлежатъ европейцамъ: Камерунъ (Германiи), Ангола (Францiи), Бенуэла (Португалiи).

Земли при Нилѣ:

6. Турецкiя владѣнiя:

а) Египетъ, городъ: Каиръ, главнiй городъ. Александриа — портъ при Средиземномъ морѣ, Суэзъ — при входѣ въ Суэзскiй каналъ.

6) **Нубія**, городъ — **Хартумъ**, при слияніи Бѣлаго и Голубого Нила.

Земли прѣ Средиземномъ морѣ:

7. **Триполи**, турецкое владѣніе, города **Триполи** и **Мурзукъ** — вѣдуть караванную торговлю.

8. **Тунисъ**, подѣ покровительствомъ Франціи. Города: **Тунисъ** — замѣчателенъ видѣлкой сафьяна и красныхъ шапочекъ; недалекѣ отъ него слѣды древняго города **Кароагена**.

**Каирванъ** — священный городъ для магометанъ въ Африкѣ.

9. **Алжиръ** — Французское владѣніе. Города: **Алжиръ** и **Бона** — порты.

10. **Сенегамбія**, Французское владѣніе, при Сенегалѣ и Гамбіи. Гл. г. **С. Луи** (вывозъ гумми).

11. **Государство Конго**, подѣ покровительствомъ Бельгіи, занимаетъ весь бассейнъ рѣки Конго. Гл. г. **Леопольдвиль**.

12. **Южно-Африканская (Оранская) республика**, подѣ покровительствомъ Англии. Гл. г. **Преторія**.

13. **Капская земля**, англійское владѣніе, на южной окраинѣ Африки. Города: **Капштадтъ** — хорошій портъ, **Констанція** — славится виномъ. Сюда принадлежатъ еще земля **Кафровъ**, (**Наталь**) и острова **Тристанъ-да-Кунья**. Туземцы Капской земли называются готтентотами.

14. **Сѣфала** и **Мозамбикъ**, португальскія владѣнія, при Индѣйскомъ океанѣ.

15. **Султанство Занзибаръ**, при Индѣйскомъ океанѣ. Гл. г. **Занзибаръ** — важнѣйшій рынокъ для слоновой кости.

16. **Мадагаскарское королевство**, подѣ протекторатомъ Франціи. Гл. г. **Антананариво**.

**Примѣчаніе**. Главные народы Африки: **негры** (черное плѣмя), **бѣрберы**, **арабы** и **абисейцы** (смѣшанное плѣмя).

## Америка.

(750,000 кв. миль и 125 милл. жит.)

Америка лежитъ на западномъ полушаріи и распадается на двѣ большія части — **Сѣверную** и **Южную Америку**, которыя соединены **Панамскимъ перешейкомъ**.

Америка открыта итальянскимъ морякомъ — Христофóромъ Колóумбомъ — въ 1492 году по Р. Х.

### 1. Границы.

На сѣверѣ: Сѣверный Ледовитый океанъ, Баффиновъ заливъ и Дэвисовъ проливъ — въ Атлантическій океанъ.

На востокѣ: Атлантическій океанъ, Гудзоновъ заливъ, заливъ Св. Лаврентія, Караибское море, Мексиканскій заливъ.

На югѣ: Магелановъ проливъ — соединяетъ Атлантическій и Великій океаны.

На западѣ: Великій океанъ, Калифорнскій заливъ, Беринговъ проливъ — въ Сѣв. Лед. океанъ.

### 2. Полуострова.

На восточной сторонѣ: Лабраторъ, Флоріда и Юкатанъ.

На западной сторонѣ — Калифорнія и Аляска.

### 3. Острова.

Въ Сѣверномъ Ледовитомъ океанѣ:

Гренландія — покрыта большею частію льдомъ и снѣгомъ.

Въ Атлантическомъ океанѣ:

а) Нью-Фаундлендъ, около Лабрадора.

б) Архипелагъ Вестъ-Индія; сюда принадлежатъ:

Большіе Антильскіе острова: Куба, Ямайка, Гайти и Порто-Рико;

Малые Антильскіе острова;

Багамскіе острова (С. Сальвадоръ).

Къ югу отъ Антильскихъ — островъ Тринидата.

в) Огненная земля, у южной оконечности Америки. (мысъ Горнъ — на одномъ маленькомъ островѣ).

Въ Великомъ океанѣ: Алеутскіе острова.

### 4. Горы.

Въ Сѣверной Америкѣ:

1) Кордильеры, въ западной половинѣ, имѣютъ много вулкановъ и богаты метáллами. (Калифорнское зóлото).

Части Кордильеровъ:

- а) Мексиканская возвышенность,
- б) Скалистые горы,
- в) Приморскіе Альпы — отъ Калифорніи до Аляски.
- 2) Чёрные холмы, тянутся отъ запада къ востоку.
3. Аллеганскія горы, на восточной половинѣ Сѣверной Америки, изобилуютъ каменнымъ углемъ, желѣзомъ и нефтью.

Въ Южной Америкѣ:

1. Кордильеры, или Анды, тянутся вдоль западнаго берега до Панамскаго перешейка, имѣютъ много вулкановъ и богаты металами. Высочайшія горы: Сората и Чимборазо; вулканъ — Аконкагуа; плоскогоріе Титикаха.

2. Бразильская возвышенность.

3. Гвианская возвышенность.

## 5. Рѣки и озера.

Въ Сѣверной Америкѣ:

1. Миссисипи (отецъ водъ) — величайшая рѣка Сѣверной Америки, изливается въ Мексиканскій заливъ. Важнѣйшіе притоки: справа — Миссури, слева — Огіо. Степныя равнины Миссисипи называються — Саваннами или Преріями.

2. Рѣка Св. Лаврентія, истокъ 5-ти Канадскихъ озёръ, каковы: Верхнее, Мичиганъ, Гуронъ, Эри и Онтарио. Между озерами Эри и Онтарио находится знаменитый **Ниагарскій водопадъ** (160 футовъ вышиною).

3. Рѣка Нельсонъ, впадаетъ въ Гудзоновъ заливъ; озеро Виннипегъ, рѣка Саскачаванъ.

4. Мексизи, изливается въ Сѣв. Лед. океанъ; эта рѣка представляетъ также истокъ многихъ озёръ, каковы: Б. Медвѣжье, Невольничье, Атабаска.

5. Рио-дель-Норте — въ Мексиканскій заливъ.

6. Колумбія — въ Великій океанъ.

7. Колорадо — въ Калифорнскій заливъ. Къ сѣверу отъ Колорадо — Б. Соляное озеро.

Въ Южной Америкѣ:

1. Ориноко. Степныя равнины Ориноко, покрытыя временами густою травою, называются **Льяносами**.

2. Амазонская, величайшая рѣка на свѣтѣ. Важнѣйшіе притоки: справа — Мадейра, слѣва — Рио-Негро (черная рѣка). Лѣсныя равнины Амазонской рѣки называются Сельвасами.

3. Ла Плата или Серебряная рѣка составляется изъ двухъ рѣкъ: Параны (притокъ его Парагвай) и Уругвая. Степныя равнины Ла Платы называются Пампасами.

Примѣчаніе. Рѣки Южной Америки очень велики, имѣютъ множество притоковъ и изливаются въ Атлантическій океанъ. — Изъ озеръ извѣстно — Титакъа.

## 6. Государства.

Въ Сѣверной Америкѣ:

1. Соединенные Штаты. Городá: Вашингтонъ — центръ правленія, Нью-Йоркъ, Бостонъ, Филадельфія, Чикаго, С. Луи, Балтимора, Новый Орлеанъ, С. Франціско.

2. Республика Мексика (Mexico, Mexiko); города: Мексика — гл. г. и Вера-Круцъ — портъ.

Въ Средней Америкѣ:

Республики: Гватемала, Гондурасъ, Никарагуа, С. Сальвадоръ, Коста-Рика.

Республики въ Южной Америкѣ:

1. Бразилія, гл. г. Рио де Жанейро.

2. Колумбія (Новая Гранада), гл. г. Богота.

3. Венесуэла, гл. г. Каракасъ.

4. Эквадоръ (Ecuador), гл. г. Кито (Quito).

5. Перу, города: Лима, Кальяо.

6. Боливія, города: Ла Патцъ, Потозі

7. Чили, города: С. Яго, Вальпарайсо.

8. Аргентина, гл. г. Буэнос-Айресъ.

9. Парагвай, гл. г. Ассунсионъ.

10. Уругвай, гл. г. Монтевидео.

Примѣчаніе 1. Патагонія принадлежитъ частью Аргентинской республикѣ, частью — республикѣ Чили.

Владѣнія европейцевъ.

Англи принадлежать:

1) Канада и Нью-Фаундлендъ, въ Сѣверной Америкѣ;

2) о-ва Багамскіе, о. Ямайка и о. Тринидадъ, въ Средней Америкѣ;

и 3) часть Гвианы (Guayana), въ Южной Америкѣ.

Франціи — часть Гвіаны, мѣсто ссылки — Кайённа (Сафенне).

Даніи — Гренландія.

Испаніи — о. Куба, городъ Гаванна (сигары).

Примѣчаніе 2. Въ Америкѣ живутъ три племена: 1) американское (эскимосы, аптеки, индѣйцы) — кожа мѣдно-краснаго цвѣта, 2) негры (перевезены изъ Африки, какъ рабы), 3) кавказское племя (переселенцы изъ Европы).

## Австралія.

(160,000 кв. миль и 5 милл. ж.)

Австралія самая мѣньшая часть свѣта; она лежитъ посреди Великаго океана и распадается на материкъ Австралію, или Новую Голландію и на Австралійскіе острова, или Полинезію.

### 1. Заливы и проливы.

На сѣверѣ: Карпентаріевъ заливъ и Тёррессовъ проливъ — между материкомъ и островомъ „Новая Гвинея“ (Папуа).

На югѣ: Австралійскій заливъ и Бассовъ проливъ — между материкомъ и островомъ „Тасманія“.

На востокѣ: Коралловое море, Ново-Зеландское море и Кюковъ проливъ — между островами Новой Зеландіи.

### 2. Рѣки.

Муррей — течётъ на югъ.

Лебѣяжя — течетъ на западъ.

### 3. Горы.

Австралійскіе Альпы, Синія и Бѣлыя горы — на востокѣ.

### 4. Европейскія колоніи.

а) Викторія, на югѣ. Городъ Мельбёрнъ — 1-ый по торговлѣ (вывозъ золота и шерсти).

б) **Новый Южный Уэльсъ**, къ сѣверу отъ Викторіи. Города: **Сидней**, торговый городъ и резиденція генераль-губернатора; **Ньюкэстль** (торговля каменнымъ углемъ).

в) **Южная Австралія**, гл. г. **Портъ-Аделайда** (торговля мѣдью и хлѣбомъ).

### 5. Острова.

1. **Тасманія**, хорошая гавань — **Гобартъ**.
2. **Новая Зеландія**, городъ **Дуневинъ**, съ университетомъ.
3. **Новая Каледонія**;
4. **Товарищества**;
5. **Тайтн**;
6. **Новая Гвинея** (Папуа);
7. **Острова Сандвичевы** или **Гавайи** — составляютъ независимое королевство. Главный городъ **Гонолулу**.



ESTICA

A-5674

ЦѢна 30 коп.