

EESTI RIIKLINE STATISTIKA

1922 a.

# ÜLDRAHVALUGEMISE ANDMED

VIHK XI


VÕRU ja PETSERI MAAKONNAD

RÉSULTATS DU RECENSEMENT DE 1922

TOME XI

ARRONDISSEMENTS VÕRU ET PETSERI

2



B 126

26309 / XI

167035

RIIGI STATISTIKA KESKBÜROO

BUREAU CENTRAL DE STATISTIQUE DE L'ESTONIE



## Sissejuhatus.

Üksikasjalised andmed läbitöötamisel saavutatud demograafiliste tunnuste allrühmitamiste peensustega — peaaegselt vanuse suhtes — on toodud üleriiklises väljaandes, kus aga ainult maakondade üldarvud asetuvad. Siin toodud tabelid on vaid üldkokkuvõtted läbitöötatud materjalidest, kuid selle eest väikeste administratiivüksuste järgi — see demograafiliste tunnuste kvantum, mis maakonna administratiivüksuste kohta vajalik võiks olla ja mis vastab üksikute ministeeriumide ja teiste asutuste soovidele, olgugi palju lühemalt, kui seda soovitud. Üksiku valla kohta ei vajata mitte tihti andmeid selle üle, kui palju sellest ehk teisest riikkondlusest isikuid seal 29 aastaseid on, vaid on küllaldav, kui teada on nende üldarv seal jne. Sarnaseid üldandmeid sisaldabki käesolev väljaanne.

Rahvalugemise ajal oli rahvalükkumine suurem kui harilikult, ja olgugi, et nagu edasi näeme, see nii suurt mõju ei avaldanud, kui oodata võis, olid siiski igalpool ajutiselt kohalviibivad ja ajutiselt äraolevad isikud, kes oma alalisest asukohast väljaspool arvestati ja kellede arvestamine kohalste administratiivüksuste arvudesse veidli võõrast elementi sisse tõi. Kui see ka suurte arvude — maakonna üldarvude — peale pea sugugi mõju ei avalda, mingi väikese kohaliku alljaotuse juures see mõju võib avalduda.

Teine asjaolu, mille peale kasutamisel tähelepanu tuleb juhtida, on see, et tabelite kokkuseadmisel mitmes tabelis rühmitamisi tuli teha alaliikide kindlaksmääramiseks eriklassifikatsioonide näol, millede mitteteadmisel mõni tabeli osa arusaamataks võib jääda. Selles suhtes on eriti tähtis äramärkida tab. 6 ja 7, kirjaoskuse ja hariduse kohta, kus õpeasutuses viibimine aluseks võetud jne. Seletava osana tabelite kokkuseadmise tehnika ja neis käsitatud mõistete kohta on kokku seatud eriväljaanne „I. Eesti Üldrahvalugemise plaan ja tabelite sisu“, mis ka rahvalugemise andmete läbitöötamise üldkäiku kirjeldab.

Tabelitele eelkäivas osas on toodud hulk suhtarvusi ning võrdluseid. Meil on olemas ikkagi juba kolme rahvalugemise andmed. Eelmised, 1881 ja 1897 a., (Tallinna kohta ka 1871 a. omad) olid korraldatud küll hoopis teistsuguse, mõnes suhtes palju kitsama, mõnes suunas lahkumiseva plaani järgi, kuid teatud kitsendustega, ümberarvutamisega, on siiski korda läinud suurema osa territooriumi kohta käivate andmeid eelmistega võrrelda. Neid andmeid pole mõeldav paigutada peatabelite näol, kuid seda tähtsamad on need neile, kes vastavate arvude järele tarvidust tunnevad ja võimalikku üldarvudegi ülevaadet tahavad saada.

Meie ülesandeks selles suunas pole niidugi mitte jälgida mingit kindlat, teatavat rahvahulka tema arenemiskäigus 1881 aastast peale, eriuurimise näol laiendades seda kuni käesoleva ajani. See poleks võimalik juba kõigi selajal sisse- ja väljasõitnud isikute tõttu, mis koosseisu muutisid. Meie ülesanne piirub sellega, et me vaatuse alla võtame maakonna, kui teatud administratiivüksuse, ja selle maakonna pinnal siindinud muutusi rahva demograafiliste tunnuste alal tähelepanu alla võtame. Kolmel silmapilgul — 1881, 1897 ja 1922 a. — registreeritud rahva arvud näitavad vaid seda, et sel momendil teatud territooriumil teatud rahvahulk asus, nende tunnuste järgi jaotatult, mis nende kohta oleme võimalikuks leidnud fikseerida. Muidugi paistab ka sellest teatav arenemiskäik, teatav edu, kuid see siiski ainult teatud piirini, mille äärjooni äärmiselt ettevaatlikult tõmata tuleb.

Käesolev väljaanne, eriti tema tabelite osa, on, võrreldes varem ilmunud Järva, Viljandi, Pärnu ja Harju maakondade kohta käivate väljaannetega, suurelt lühendatud, mida on tinginud osalt kokkuvõtteid, suurel määral aga see, et vastavaid võrdluseid nii laialt teostada võimalik polnud.

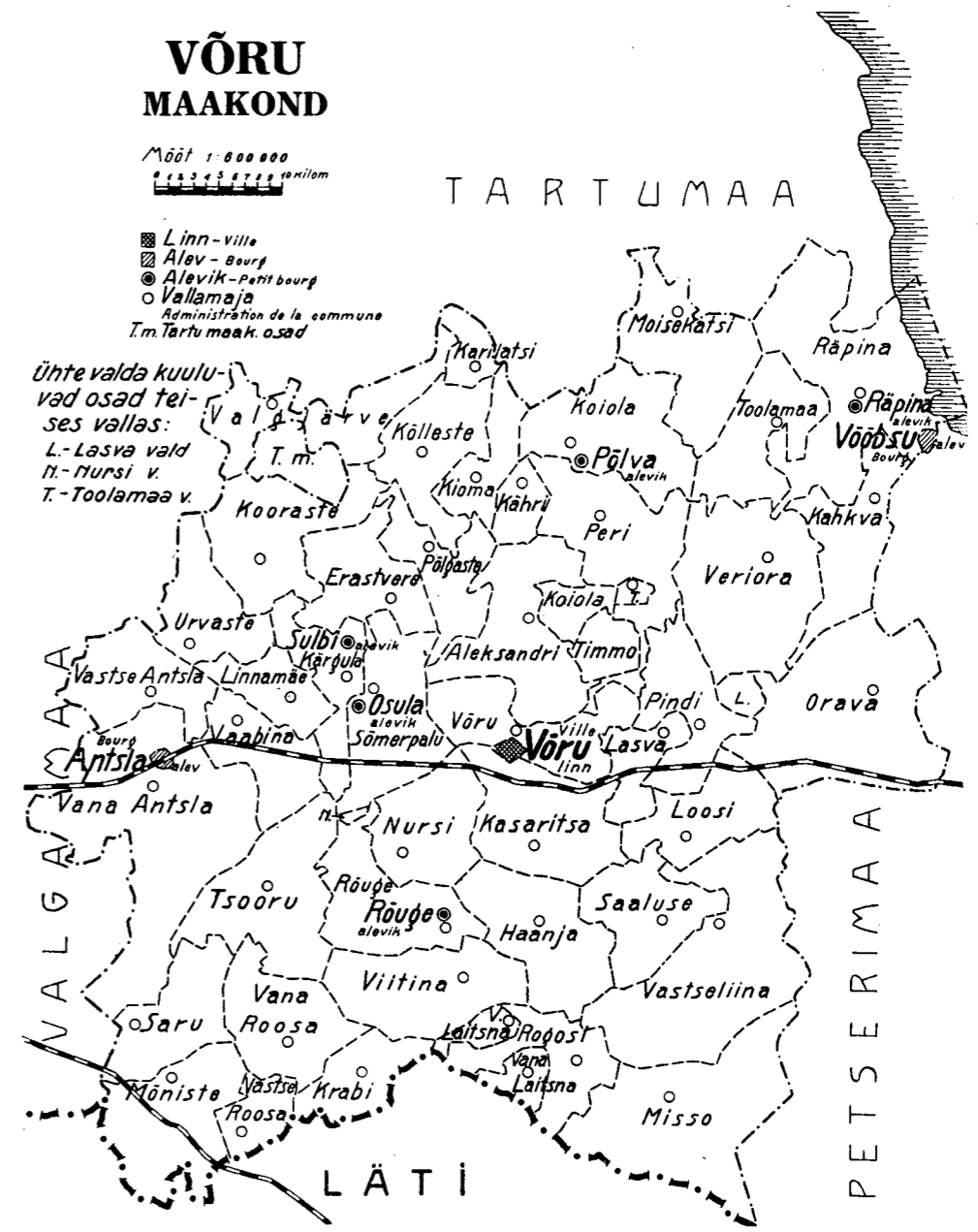
Kuna just nüüd eeltööde tegemisel ilmsiks tuli, kui võrd raske on üksikute rahvalugemiste andmete võrdlemine omavahel territooriumi muutuste suhtes, on katsutud tulevasele rahvalugemisele seda kergendada ja ühtlasi fikseerida territooriumi, mis käesolevale rahvalugemisele objektiks oli. Sel otstarbel on väljaandes toodud üksikute valdade järgi kohalised nimetused, nagu külad, mõisad ja teised kohanimed. Peab tähendama, et need küll mingid administratiivsed ja kindlapiirilised üksused pole, kuid üksikute valdade piiride muutmisel võivad need kohalised nimetused väga tähtsad olla. Käesolevast väljaandest peab selgesti paistma, missuguse administratiivüksusega üheskoos see või teine küla või mõis kaasatud on. Kuna meil seni elamispunktite üleriiklist nimestikku veel pole, tahab see nimestik osaliselt vastavaid ülesandeid täita.

# I. ELANIKUD.

HABITANTS.

## 1. Elanikkude üldarv ja üldised märkused.

28. detsembril 1922 a. registreeriti Võru maakonnas 82.860\* elanikku, neist 39.166 (47,3%) meest ja 43.694 (52,7%) naist. Kuna eluistel — 1881 ja 1897 a. — rahvalugemistel Võru maakonna piirid teistsugused — suuremad — olid kui praegu, tuli võrdluste teostamisel eelmiste rahvalugemistega\*\*) praegusele Võru maakonna territooriumile juure anda neli Valga maakonna valda — Kaagjärve, Karula, Laanemetsa ja Taheva, mis 1881 ja 1897 a. kuulusid Võru maakonna piiridesse.



\*) Elukokkuvõtetes, mis 1923 a. algul avaldatud, oli 11 isikut vähem (82.849).  
 \*\*) Võrdlusteks 1881 ja 1897 a. rahvalugemistega on andmed võetud peaaegselt järgmistest väljaannetest:  
 1. Jung-Stilling, Fr. v., und Anders, W. Ergebnisse der livländischen Volkszählung vom 29. December 1881. II Band (I und II Lieferung); Die Zählung in den Städten; III Band (I und II Lieferung); Die Zählung auf dem flachen Lande.  
 2. Результаты первой всеобщей переписи населения Российской Империи, 1897 г. XXI томъ, Лифляндская губерния, С.-Петербургъ, 1905 г.

Selles väljaandes toodud tabelid, peale tab. 1, käivad kõik faktilise rahvaarvu kohta. Samuti on faktiline elanikkude arv võetud aluseks ka võrdluste eelmiste — 1881 ja 1897 a. — rahvalugemistega.

Alljärgnevat suhtarvude võrdlustabelit kasutamisel peab silmas pidades, et pea kõik võrdlused on teataval määral ligikaudsed, sest midmedki tunnuste mõistet polevad kõigil kolmel rahvalugemisel täiesti võrdsed ja üksteisele vastavad. 1881 ja 1897 a. rahvaarvud on näiteks ka maakonna asuvad sõjaväelased (1881 a. 152 sõjav.), kuna 1922 a. rahvalugemisel sõjaväelased eriti on arvestatud ja maakonna rahvaarvus puuduvad.

Väljaande esimese — teksti — osa tabelites ei sisalda rida „kokku“, mis pea kõigis suhtarvude tabelites 100%-na võetud, „teadmatuid (teadmata vanusega, rahvusega, haridusliigiga jne.). Selle tõttu erineb reas „kokku“ sisaldav rahvaarv teadmatute võrra tegelikkust rahvaarvust.

Rahvaarv 1881—1922 a. Rahvaarv on maakonnas 1881 a. kuni 1922 a. vähenenud üldiselt 0,9% võrra. Rahvaarvu üldine vähenemine on sündinud 1897—1922 a. vahel ja just maa — valdade — arvel, kuna Võru linn tugevat rahvaarvu juurekasvu näitab:

Table with 3 columns: 1881 a., 1897 a., 1922 a. Rows: Maakond ilma linnata, Võru linn.

Sugude vahetork. 1000 elanikut oli 1922 a. maakonnas keskmiselt 473 meest ja 527 naist: linnas 457 meest (naisi 543), ale-vites 449 m. (551), valdades 474 m. (524).

Vanus. Elanikud jaotusid vanuse järgi 1922 a.:

Table with 3 columns: Üldse maakond, Võru linn. Rows: 0-9 a., 10-19 a., 20-39 a., 40 ja üle.

Riiklõund ja rahvus. 1922 a. rahval. andmetel kuulus Eesti riiklõundesse 99,1% kõigist maakonna elanikest, vene — 0,7%.

Rahvuselt oli 1922 a. maakonnas eestlasi 95,9% (Võrus 88,3%) elanikkude arvust, venelasi — 2,2% (3,2%), sakslasi — 0,8% (3,7%), 1872 a. Elanikke rahvuse järgi eelmiste rahvalugemistega võrreldes, tuleb silmas pidades, et rahvus määrati eelmistel rahvalugemistel, Peterburi rahvusvahelise statistika kongressil vastu võetud otsuse põhjal, harilikku ehk emakeele järgi (übliche Sprache, la langue maternelle, родной язык).

Arvesse võttes aga suurt Saksa ja Vene mõju, mis Eestis neil aastail tundus, ei peegeldanud rahvust määravaks tunnuseks võetud keel tol ajal küllalt selgelt tegelikkust rahvuste vahetorka.

Table with 3 columns: 1881 a., 1897 a., 1922 a. Rows: Eestlasi, Venelasi, Sakslasi.

Perekonnaseis. Vaadeldes rahva jaotust perekonnaseisu järgi, näeme et 1000 elaniku kohta tuleb maakonnas (klambrites arvud 1922 a. territooriumi järele):

Table with 3 columns: 1881 a., 1897 a., 1922 a. Rows: Vallalised, Abielus, Leski.

Kirjaoskus. Võru maakonnas oli 1922 a. andmetel üle 10 a. van. hulgas (klambrites ülemaaline keskmine):

Lugemiskusetuid (ei oska lugeda ega kirjutada) — 4,7% (5,6%, ilma Petserimaata — 3,4%) Kirjutamiskusetuid (oskab ainult lugeda) — 8,8% (10,8%, „ — 8,9%)

Kirjaoskuse mõistet 1811 a. rahvalugemise instruksioonid ei selgitanud\*, mille tõttu kahtlemata lugemiskajate hulka võisid sattu-va vaevalt veerijad ja kirjutamiskajate hulka vaevalt oma nime allakirjutajad. Pealegi arvestati 1881 a. kirjaoskust ainult 14 a. van. alates. Võrdlusest 1897 a. tuli hoopis loobuda, sest siin oli aluseks võetud jaotus „грамотный“ ja „неграмотный“ peale, mis juures puudu- s igasugune antud mõiste definitsioon. Selle tõttu oli juhuseid, kus isegi 4 a. lapsed esinesid грамотный-tena.

Haridus. Elanikke — 10 a. van. alates — koolliskäimise järgi rühmitades saame Võrumaa kohta 1922 a. andmetel järgmise ülevaate:

Table with 2 columns: Kirjaoskajad, Haridusliik teadmata — kirjaoskajad. Rows: Pole koollis käinud, Koollis käinud, Kooli ülesandmata, Haridusliik teadmata.

Hariduse järgi liigitatud isikute — 10 a. van. alates — suhteline jaotus õppeasutuste järgi 1922 a. annab maakonna kohta järg- mise pildi:

Algharidusega — kokku lõpetanud ja lõpetamata — on üldse 87,7%, keskkooliharidusega — 4,3% (1897 a. 0,6%), kõrgema haridusega — 0,5% (1897 a. 0,1%).

Usk. Valdavas enamuses on 1922 a. andmetel maakonnas lutheriusulised — 90,7% rahva üldarvust; ap.-õigeuslised on 8,8%.

Võrdlused eelmiste rahvalugemistega (klambrites andmed 1922 a. territooriumi järgi):

Table with 3 columns: 1881 a., 1897 a., 1922 a. Rows: Lutheriusulised, Ap.-õigeuslised.

Sünnikoht. 1922 a. andmetel (klambrites 1897 a. arvud) on samas maakonnas sündinud 86,8% (91%), mujal 9,3% (7,4%), kokku Eestis sündinud 96,1% (98,4%), sellest linnades 3,3%. Väljaspool Eestit on sündinud 3,9% (1,6%), sellest N.-Venemaal 2,7% (1,3%).

Vigased ja valmuhajged. Iga 10.000 elaniku kohta tuli 1922 a. Võrumaal (klambrites ülemaaline keskmine):

- 1. Valmuhajged — 35,7 (31,2).
2. Pimedad — 24,7 (19,6).
3. Kurte — 14,8 (13,1).
4. Tumme — 5,1 (3,4).
5. Kurt-tumme — 14,7 (11,4).

2. Suhtarvud ja võrdlused 1881 ja 1897 rahvalugemistega.

Large table with columns: Absoluutarvud, Suhtarvud. Rows: Üldse mkd., Sellest Võru linn, Faktiline ja harilik rahvaarv 1897—1922 a.

\* Instruksioonid olid ainult õeldud: Lugemiskuseks märkida lugemiskust ja kirjutamiskuseks — kirjutamiskust.

Elanikkude jaotus vanuse järgi 1881—1922 a.

Large table with columns: Absoluut arvud, 10.000 elaniku jaotus üksikute vanusaastate järgi. Rows: Alla 1 kuu v., 1 kuu v., 2, 3, 4, 5, 6, 7, 8, 9, 10, 11, Sünnikuu teadm., Alla 1 a. v., 1, 2, 3, 4, 5, 6, 7, 8, 9, 10-19, 20-29, 30-39, 40-49, 50-59, 60-69.

Elanikkude jaotus vanuse järel 1881-1922 a. (Järg)

Table showing population distribution by age group (70 a. v. to 100 a. ja üle) and sex (Mehed, Naised, Kokku) for absolute numbers and per 10,000 inhabitants.

Table showing population distribution by age group (Üldse mkd., 15-19 a. v., 20-29 a. v., 30-39 a. v.) and sex for absolute numbers and percentages.

Table showing population distribution by age group (40-49 a., 50-59 a. v., 60 a. v. ja üle) and sex for absolute numbers and percentages, including sub-sections for religious groups and marital status.

Tummade arv 1897—1922 a.  
(Üldse maakond).

Valmihalgete arv 1881—1922 a.  
(Üldse maakond).

	Mehed			Naised			Kokku				Mehed			Naised			Kokku								
	1897	1922		1897	1922		1897	1922			1881	1897	1922	1881	1897	1922	1881	1897	1922						
	0—9 a. v.	3	1	1	—	4	1	24	5		3	9	3	1	33	8	4	71	22	23	49	17	15	120	39
10—19 "	3	5	5	2	8	7	44	24	30	48	25	17	92	49	47	61	45	55	63	38	54	124	83	109	
20—29 "	1	7	—	3	1	10	20	20	—	—	—	—	—	—	—	43	15	44	72	22	73	115	37	117	
30—39 "	2	7	—	6	2	13	30	49	—	—	—	—	—	—	—	61	45	55	63	38	54	124	83	109	
40—49 "	1	7	—	2	7	3	40	49	—	—	—	—	—	—	—	43	15	44	72	22	73	115	37	117	
50—59 "	1	5	—	4	5	10	50 a. v. ja üle	—	—	—	—	—	—	—	—	43	15	44	72	22	73	115	37	117	
60 a. v. ja üle	—	31	—	38	1	69	Van. teadm.	—	—	—	—	—	—	—	—	—	—	—	—	—	—	—	—	—	
Van. teadm.	—	—	—	—	—	—	Kokku	243	112	155	242	106	162	485	218	317	% rahvaarvust	0,5	0,5	0,5	0,5	0,5	0,5	0,5	0,5
% rahvaarvust	0,5	0,1	0,5	0,1	0,5	0,1																			

3. Täiendavad suhtarvud 1922 a. rahvalugemise andmetel.

Administratiiv üksuste võrdlev rahvaarv % -des rahva üldarvust

	Faktiline elan. arv			Faktiline elan. arv			Faktiline elan. arv		
	Harilik elan. arv			Harilik elan. arv			Harilik elan. arv		
1. Võru linn	6,1	7,0	20. Linnamäe vald	1,0	1,0	37. Saru vald	1,1	1,1	
2. Antsla alev	1,1	1,1	21. Loosi "	1,5	1,5	38. Sõmerpalu "	1,5	1,5	
3. Võõban "	0,5	0,5	22. Meeksi "	3,0	2,5	39. Timmo "	1,5	1,5	
4. Aleksandri vald	3,0	2,5	Sellest Mehikoorma alevik		0,5	0,5	40. Toolamaa "	1,5	1,5
5. Antsla-Uue vald	2,5	2,5	23. Misso vald	2,4	2,4	41. Urvaste "	1,7	1,7	
6. Antsla-Vana "	4,0	3,5	24. Moisekatsi "	1,5	1,5	42. Vaabina "	2,0	2,0	
7. Erastvere "	2,5	2,5	25. Mõniste "	1,5	1,5	43. Valgjärve "	2,1	2,1	
Sellest Kanapää alevik	0,5	0,5	26. Nursi "	1,5	1,5	44. Vana-Laitsna "	0,7	0,7	
8. Haanja vald	3,5	3,5	27. Orava "	3,4	3,5	45. Vastseliina "	4,5	4,5	
9. Kanhva "	1,4	1,4	28. Peri "	2,7	2,7	46. Veriora "	2,7	2,7	
10. Karilatsi "	0,5	0,5	Sellest Põlva alevik		0,5	0,5	47. Viitina "	1,5	1,5
11. Kasaritsa "	3,5	3,5	29. Pindi vald	1,4	1,5	48. Võru "	2,1	2,1	
12. Kloma "	0,5	0,5	30. Põlgaste "	1,5	1,5	49. Tsooru "	2,5	2,5	
13. Koola "	3,4	3,4	31. Rogosi "	1,5	1,5	1. Linn	6,1	7,0	
14. Kooraste "	2,5	2,5	32. Roosa-Vana "	1,5	1,5	2. Alevid	1,7	1,7	
15. Krabi "	0,5	0,5	33. Roosa-Vastse "	0,5	0,5	3. Linn ja alevid	7,8	8,7	
16. Kähri "	0,5	0,5	34. Rõpina "	3,5	3,5	4. Vallad (ühes alevikkudega)	92,5	91,5	
17. Kärjala "	1,5	1,5	Sellest Rõpina alevik		0,5	0,5	5. Vallad ja alevid	93,5	93,5
Sellest Sulbi alevik	0,5	0,5	35. Rõuge vald	1,5	1,5	6. Üldse maakond	100,0	100,0	
18. Kõlleste yaid	1,7	1,7	36. Saaluse "	1,7	1,5				
19. Lasva "	1,5	1,5							

Meeste % rahvaarvust 1922 a.

	Faktil. rahvaarv	Ajutis. kohal viibinud	Ajutis. ära olnud	Harilik rahvaarv
Võru linn	45,7	50,0	54,5	46,5
Alevid	44,5	45,5	41,5	44,7
Vallad	47,5	49,5	55,5	46,5
Üldse maakond	47,5	67,0	54,5	46,5

Jaotus 1 a. vanusrühmade järgi 1922 a.

	Mehed			Naised			Kokku				Mehed			Naised			Kokku		
	Mehed	Naised	Kokku	Mehed	Naised	Kokku	Mehed	Naised	Kokku		Mehed	Naised	Kokku	Mehed	Naised	Kokku	Mehed	Naised	Kokku
Alla 1 a. v.	898	814	1 712	25 a. v.	646	727	1 373	60 a. v.	443	574	1 017	75 a. v.	185	161	206				
1 "	864	807	1 671	26 "	556	735	1 291	27 "	51	427	478	28 "	71	124	195				
2 "	680	635	1 315	28 "	478	663	1 141	29 "	52	351	403	30 "	77	116	184				
3 "	669	646	1 315	30 "	478	630	1 108	31 "	53	326	404	32 "	78	101	180				
4 "	621	597	1 218	32 "	521	640	1 161	33 "	54	341	402	34 "	77	78	155				
5 "	459	439	898	34 "	564	636	1 200	35 "	55	400	480	36 "	79	118	192				
6 "	517	536	1 053	36 "	533	569	1 102	37 "	56	376	417	38 "	81	46	92				
7 "	671	692	1 363	38 "	532	625	1 157	39 "	57	368	388	39 "	82	27	80	107			
8 "	830	859	1 689	40 "	505	628	1 133	41 "	58	408	430	40 "	83	28	36	64			
9 "	889	795	1 684	42 "	568	632	1 200	43 "	59	333	388	41 "	84	20	39	59			
10 "	904	933	1 837	44 "	504	585	1 089	45 "	60	333	517	42 "	85	27	37	64			
11 "	871	815	1 686	46 "	475	595	1 070	47 "	61	328	372	43 "	86	17	29	46			
12 "	927	957	1 884	48 "	532	550	1 082	49 "	62	260	363	44 "	87	14	22	36			
13 "	852	813	1 665	50 "	466	566	1 032	51 "	63	272	341	45 "	88	11	22	33			
14 "	934	835	1 769	52 "	501	565	1 067	53 "	64	283	330	46 "	89	2	11	13			
15 "	830	884	1 714	54 "	497	566	1 063	55 "	65	253	372	47 "	90	10	12	22			
16 "	866	914	1 780	56 "	476	519	995	57 "	66	232	318	48 "	91	2	4	6			
17 "	798	891	1 689	58 "	521	560	1 081	59 "	67	247	298	49 "	92	5	6	11			
18 "	898	855	1 753	60 "	463	484	947	61 "	68	200	280	50 "	93	—	3	3			
19 "	793	783	1 576	62 "	482	471	953	63 "	69	193	212	51 "	94	—	—	—			
20 "	508	812	1 320	64 "	451	521	972	65 "	70	172	281	52 "	95	—	2	2			
21 "	474	792	1 266	66 "	422	466	888	67 "	71	147	179	53 "	96	—	1	1			
22 "	717	836	1 553	68 "	453	541	994	69 "	72	137	211	54 "	97	—	1	3			
23 "	650	741	1 391	70 "	430	510	940	71 "	73	143	169	55 "	98	—	1	1			
24 "	669	735	1 394	72 "	468	481	949	73 "	74	127	188	56 "	99	—	6	11			

Vanuline koosseis töökaitse, hoolekande, maksustamise ja koolkohustuse suhtes 1922 a.

	Absoluut arvud			% rahva üldarvust			Absoluut arvud			% rahva üldarvust			
	M.	N.	K.	M.	N.	K.	M.	N.	K.	M.	N.	K.	
	Töökaitse seiskohast:												
0—12 a. v.	9 750	9 525	19 275	24,5	21,5	23,5	Maksustamise suhtes:						
13—14 "	1 786	1 648	3 434	4,5	3,5	4,1	0—17 a. v.	14 030	13 862	27 892	35,5	31,7	33,7
15—16 "	1 696	1 798	3 494	4,5	4,1	4,5	18—19 "	1 691	1 638	3 329	4,5	3,5	4,5
17—19 "	2 489	2 529	5 018	6,5	6,5	6,1	20—64 "	20 853	24 686	45 539	53,5	56,5	55,5
20—59 "	19 370	22 763	42 133	49,5	52,5	50,5	65 a. v. ja üle	2 587	3 502	6 089	6,5	8,5	7,5
60 a. v. ja üle	4 070	5 425	9 495	10,5	12,5	11,5	Koolkohustuse suhtes:						
0—13 a. v.	10 602	10 338	20 940	27,1	23,7	25,5	0—6 a. v.	4 708	4 474	9 182	12,5	10,5	11,1
14—16 "	2 630	2 633	5 263	6,7	6,0	6,5	7—8 "	1 501	1 551	3 052	3,5	3,5	3,7
17—59 "	21 859	25 292	47 151	55,5	57,5	56,5	9—14 "	5 327	5 148	10 475	13,5	11,5	12,5
60 a. v. ja üle	4 070	5 425	9 495	10,5	12,5	11,5	Rahva üldarv (ilma teadm. van.)	39 161	43 688	82 849	100,0	100,0	100,0

Jaotus 10 a. vanusrühmade järgi 1922 a.

	Üldse maakond			Võru linn			Alevid			Vallad		
	Mehed	Naised	Kokku	Mehed	Naised	Kokku	Mehed	Naised	Kokku	Mehed	Naised	Kokku
0—9 a. v.	18,5	15,5	16,5	14,7	13,5	13,5	16,4	11,5	14,0	18,5	15,5	17,0
10—19 "	22,1	19,5	20,5	19,5	16,5	17,5	20,5	20,5	20,5	22,5	20,5	21,5
20—29 "	14,7	16,7	15,5	17,5	15,5	16,5	11,7	13,5	12,5	14,5	16,5	15,5
30—39 "	13,5	13,5	13,5	15,5	17,5	16,5	14,5	14,5	14,5	18,5	13,5	13,5
40—49 "	11,											

Kirjaoskus üksikute vanusaastates ja rühmades 1922 a. (Üldarvud 10 a. v. alates).

	Lugemisoskuseta			Kirjutamisoskuseta				Lugemisoskuseta			Kirjutamisoskuseta		
	M.	N.	K.	M.	N.	K.		M.	N.	K.	M.	N.	K.
Üldse mkd.							22 a. v.	2,9	2,9	2,9	3,1	3,3	3,3
7 a. v.	77,3	75,3	76,3	84,3	84,3	84,3	23 " "	2,3	2,3	2,4	3,1	3,3	3,3
8 " "	60,7	49,2	54,3	61,3	61,3	61,3	24 " "	1,3	2,3	2,0	2,3	3,4	2,9
9 " "	25,7	23,3	24,3	31,4	29,3	30,3	25-29 " "	4,1	3,3	3,3	4,3	3,4	3,3
10 " "	52,1	47,3	49,3	56,4	56,3	56,3	30-39 " "	3,3	2,3	3,4	4,7	4,7	4,7
11 " "	9,3	8,3	9,3	12,3	12,3	12,3	40-49 " "	4,3	3,4	3,7	5,1	6,4	5,3
12 " "	3,1	4,3	3,7	4,1	5,4	4,7	50-59 " "	4,3	4,3	4,4	5,4	9,3	7,3
13 " "	1,3	3,3	3,1	2,3	4,3	3,3	60-69 " "	8,3	9,3	8,7	13,3	31,3	23,3
14 " "	1,7	2,3	2,0	2,3	2,3	2,3	70 a. v. ja üle	17,7	16,3	17,0	37,7	60,3	50,3
15 " "	1,3	2,1	2,0	2,0	2,3	2,3	Kokku	4,7	4,7	4,7	6,7	10,7	8,3
16 " "	4,3	3,3	3,3	4,3	4,3	4,3	(üle 10 a. v.)						
17 " "	3,3	4,3	3,7	3,3	4,7	4,3	Sellest:						
18 " "	3,3	3,3	3,3	3,3	4,4	4,1	Võru linn	1,3	3,3	2,3	2,7	9,3	6,3
19 " "	3,3	1,3	2,3	3,7	2,4	3,3	Alevid	5,1	6,3	5,3	6,1	10,7	8,3
10-19 " "	3,3	3,3	3,3	4,1	4,3	4,3	Vallad	4,3	4,7	4,3	7,0	10,3	9,3
20 " "	2,4	3,4	3,3	2,3	3,4	3,3							
21 " "	3,3	3,4	3,3	4,3	3,3	3,3							

Jaotus haridusliikide järele 1922 a. (10 a. v. alates).

	Kirjaoskamatu pole koolis käinud			Kirjaoskajad						Hariduse järele liigitatud					
				Pole koolis käinud		Kooliõppimata		Haridusliik teadm.							
	M.	N.	K.	M.	N.	M.	N.	M.	N.	M.	N.	K.			
Üldse mkd.	4,3	5,3	5,3	0,4	0,4	0,4	1,3	1,4	1,4	0,3	0,3	0,3	92,3	92,1	92,3
Sellest: Võru linn	2,1	5,3	4,1	0,4	0,4	0,4	0,3	0,3	0,7	1,4	2,3	1,3	95,3	91,3	92,3
Alevid	5,7	7,3	6,3	0,3	0,3	0,3	1,3	1,3	1,3	0,3	0,3	0,3	91,3	90,3	90,3
Vallad	5,0	5,3	5,3	0,4	0,4	0,4	1,3	1,3	1,3	0,3	0,3	0,3	92,3	92,3	92,3

Hariduse järele liigitatud isikute suhteline jaotus õpeasutuste järele 1922 a. (10 a. v. alates).

	Algharidus	Kõrgem algharidus		Keskerikoolid	Keskkoooli haridus		Kokku keskkoooli haridus	Kõrgem eriharidus	Ülikooli haridus	Kokku kõrgem haridus	Üldse hariduse järele liigitatud	Peale selle arvatav	
		Üldine	Kutseline		Üldine	Kutseline						Alg-haridus	Kõrgem kui alg-haridus
		Kursuse lõpetanud											
Mehed	59,3	1,1	0,3	61,3	0,4	0,1	0,3	0,3	0,3	0,3	62,4	...	...
Naised	85,7	0,4	0,0	88,1	0,1	0,0	0,0	0,0	0,0	0,0	87,3	...	...
Kokku	63,1	0,7	0,1	63,7	0,2	0,3	0,3	0,3	0,3	0,3	64,3	...	...
		Kursus lõpetamata											
Mehed	25,0	0,3	0,1	26,0	0,2	3,3	0,1	0,3	0,4	0,4	30,3	...	...
Naised	21,3	0,4	0,1	22,0	0,0	3,0	0,0	0,1	0,1	0,1	25,1	...	...
Kokku	23,1	0,3	0,1	23,3	0,1	3,3	0,1	0,3	0,4	0,4	27,3	...	...
		Kokku lõpetanud ja lõpetamata											
Mehed	84,3	2,0	6,3	87,3	0,3	4,0	0,4	0,3	0,3	0,3	92,3	0,3	0,3
Naised	87,3	0,3	0,1	88,1	0,1	3,3	0,0	0,3	0,3	0,3	92,1	0,4	0,3
Kokku	86,2	1,3	0,2	87,7	0,2	3,3	0,1	0,4	0,4	0,4	92,3	0,4	0,3

Kooliskäinud kirjaoskamatu jaotus vanuse järele 1922 a.

	10-19 a. v.	20-29 a. v.	30-39 a. v.	40-49 a. v.	50-59 a. v.	60-69 a. v.	70 a. v. ja üle	Vanus teadm.	Kokku	Neist		
										Võru l.	Alevites	Valdades
Mehed	91	23	22	28	41	132	273	1	611	12	2	597
Naised	81	11	53	94	180	683	785	2	1889	86	24	1759
Kokku	172	34	75	122	221	815	1058	3	2480	98	26	2356

Jaotus sünnikoha järele 1922 a. (% rahva üldarvust).

	Eesti piirides													Väljasp. Eestist				
	Samas maakonnas				Mujal Eestis									Üldse	Neist Nõuk. Vene-maa piirides			
	Linnas ehk alevites	Valdades	Üldse	Sellest samas admin. ühtsuses	Linnades	Sellest Tallinnas	Valdades ja alevites	Kokku	Tartu mkd.	Petseri mkd.	Vaigla mkd.	Viljandi mkd.	Pärnu mkd.			Teistes mkd.		
Üldse mkd.	2,3	83,3	86,4	59,7	1,0	0,1	8,3	9,3	3,3	2,3	1,3	0,3	0,4	0,3	65,3	3,3	4,1	3,1
Mehed	2,3	84,3	87,3	54,3	1,1	0,1	8,0	9,1	3,3	1,3	1,7	0,3	0,3	0,3	68,3	3,3	3,7	2,4
Naised	2,3	84,3	86,3	57,0	1,1	0,1	8,2	9,3	3,3	2,3	1,3	0,3	0,3	0,3	66,1	3,3	3,3	2,7
Kokku	2,3	84,3	86,3	57,0	1,1	0,1	8,2	9,3	3,3	2,3	1,3	0,3	0,3	0,3	66,1	3,3	3,3	2,7
Sellest: Võru linn	26,3	46,3	73,1	26,3	4,3	0,3	10,0	14,3	5,3	1,7	1,3	2,0	1,3	2,3	88,0	31,3	12,0	7,7
Alevid	27,3	50,3	77,3	26,3	2,1	0,3	12,3	14,3	3,3	3,3	5,3	1,3	0,4	1,3	91,3	2,3	8,1	6,3
Vallad	0,3	87,3	87,3	59,3	0,3	0,1	8,0	8,3	3,3	2,3	1,3	0,3	0,3	0,4	96,7	1,1	3,3	2,3

Rahva jaotus usu järele (%-des rahva üldarvust) 1922 a.

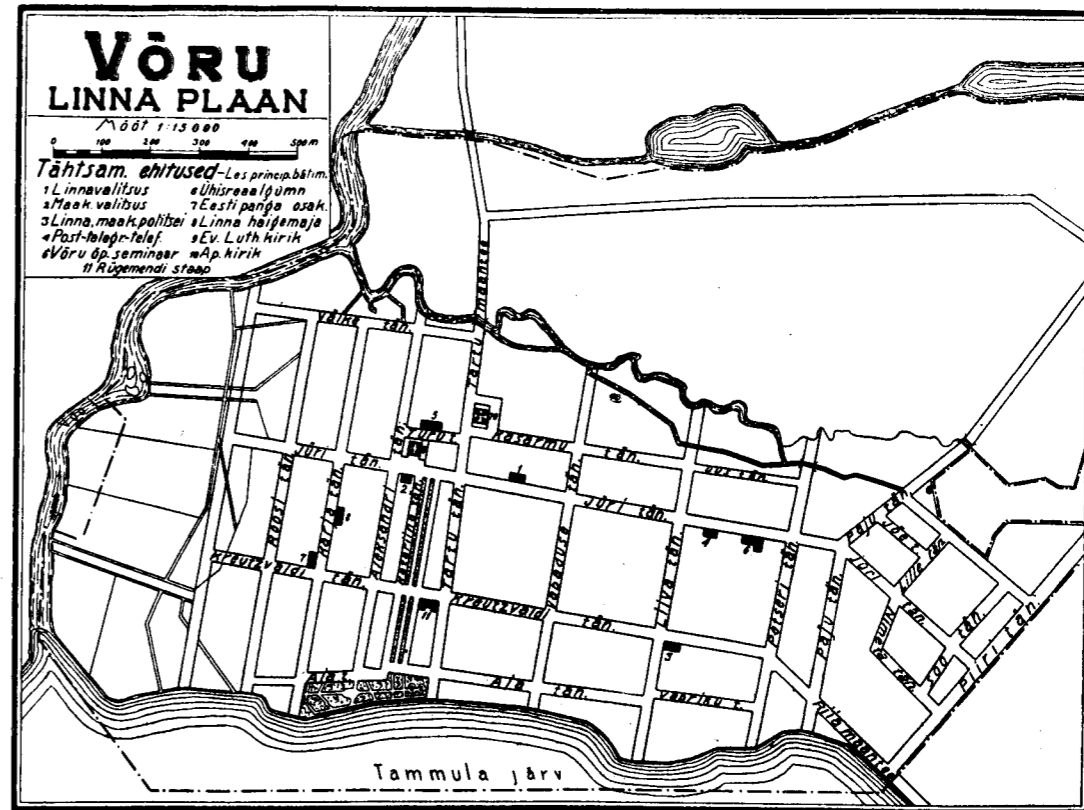
	Lutheri	Apost-õige-usku	Rooma-Katol.	Baptisti	Muud risti-usud ja risti-usu lahud	Juudi	Muud usku	Väljaspool uske	Rahva üldarv
Mehed	89,3	10,1	0,1	0,0	0,1	0,1	0,0	0,1	100%
Naised	92,1	7,3	0,1	0,0	0,1	0,1	0,0	0,1	100%
Kokku	90,7	8,3	0,0	0,0	0,1	0,2	0,0	0,1	100%
Absoluut arvud									
Mehed	34 872	3 963	17	6	20	76	3	94	39 060
Naised	40 188	3 281	25	14	53	60	—	33	43 604
Kokku	75 010	7 244	42	20	82	136	3	127	82 664

Vigaste ja vaimuhaigete % rahva üldarvust 1922 a.

	Pime	Kurt	Tumm	Kurt-tumm	Ühe käe puudumine		Kahe käe puudumine		Ühe jala puudumine		Kahe jala puudumine		Vaimuhaiged			
					Täielik	Osa-line	Täielik	Osa-line	Täielik	Osa-line	Täielik	Osa-line	Sündimised	Pärspeet- ja pöörd- jäänud	Teost- taota kuma	Kokku
Üldse maakond (%)	0,3	0,3	0,1	0,2	0,0	0,1	0,0	0,0	0,1	0,1	0,0	0,0	0,1	0,1	0,1	0,3
Mehed	0,3	0,3	0,1	0,2	0,0	0,1	0,0	0,0	0,1	0,1	0,0	0,0	0,1	0,1	0,1	0,3
Naised	0,3	0,3	0,1	0,2	0,0	0,1	0,0	0,0	0,1	0,1	0,0	0,0	0,1	0,1	0,1	0,3
Kokku	0,3	0,3	0,1	0,2	0,0	0,1	0,0	0,0	0,1	0,1	0,0	0,0	0,1	0,1	0,1	0,3
Absoluut arvud																
Mehed	64	62	26	71	16	25	1	—	23	29	3	4	45	47	52	144
Naised	141	61	16	51	9	12	1	1	7	19	3	3	42	44	66	152
Kokku	205	123	42	122	25	37	2	1	30	48	6	7	87	91	118	296

Chendatud vigasuste juhtumised 1922 a. (Üldse mkd.)

	Mehed	Naised	Kokku		Mehed	Naised	Kokku
" " kurt-tumm	—	1	1	" " " " " osal.	1	—	1
" " pah. käe osal. puud. ja vaimuh.	—	1	1	Pah. " " " " " täiel.	1	—	1
" " ja jala täiel. puud.	—	1	1	" " " " " osal.	1	—	1
" " " " osal. puud.	1	—	1	Kahe " " " " " täiel.	1	—	1
" " vaimuh.	—	1	1	" " " " " osal.	—	1	1
Kurt ja kahe jala puud. osal.	1	—	1	" " " " " osal.	—	1	1
" " vaimuh.	—	2	2	Jala osal. puudum. ja vaimuh.	—	1	1
Tumm ja vaimuh.	5	3	8	Kahe jala täiel. puud. ja vaimuh.	1	—	1
Kurt-tumm ja kahe jala täiel. puud.	—	1	1				
" " vaimuh.	1	3	4	Kokku	16	26	42



2. Elumajade ja -korterite tihedus.

Majade, korterite ja elanikkude suhteline vahekord linnas-alevites ja maal on järgmine:

	Majade		Korterite		Elanikkude *)		Iga maja kohta kortereid	Elanikke	
	arv	%	arv	%	arv	%		Iga maja peale	Iga korteri peale
Linn-alevid (Võru linn, Antsla ja Võõbsu alevid)	736	5,8	1 815	10,4	6 488	7,8	2,5	8,8	3,8
Vallad (46 valda ühes alevikkudega)	11 976	94,2	15 500	89,6	76 372	92,2	1,8	6,4	4,8
<b>Kokku</b>	<b>12 712</b>	<b>100</b>	<b>17 405</b>	<b>100</b>	<b>82 860</b>	<b>100</b>	<b>1,4</b>	<b>6,8</b>	<b>4,8</b>

100 ruutkilomeetri peale tuleb maakonnas (valdades) keskmiselt umbes 2,96 elumaja. Kortereid linnas-alevites tuleb iga maja peale umbes kaks korda rohkem kui valdades, millest omakord tingitud väiksem elanikkude arv iga korteri peale linnas-alevites (3,6), kui maal (4,9).

Maja kohta tuleb linnas-alevites keskmiselt enam elanikke kui maal.

Võttes selgituseks linna alevite arvud 100-na, saabuvald järgmised vahekorrad:

- a) linnas-alevites: iga maja kohta kortereid 100, valdades 52;
- b) " " " " peale elanikke 100 " 73;
- c) " " " " korteri peale " 100 " 136.

3. Elumajad seinte- ja katuse ehitusmaterjali järgi. (Tab. 12, lhk. 36-37).

93,7% maakonna — ühes Võru linnaga — elumajadest on puuehitused. Kaetud on elumajad maakonnas suuremalt jaolt ka puumaterjaliga (82,9%). Võttes eraldi vaatlusele puu- ja kiviehitused, mis 98,4% maakonna majade üldarvust moodustavad, selgub et nende katmismaterjaliks on:

- a) 11.905 puuehitusel: puu 84,2%, õled — 9,9%, kivi — 2,7%, segamat. 1,6%, papp 1,1%;
- b) 591 kiviehitusel: puu 59,9%, kivi — 30,1%, papp — 3,9%, plekk — 3,0%, segamat. — 2,4%, õled — 0,5%.

Võru linna elumajade arvus on puuehitusi 87,9%, kiviehitusi 8,2%, segaehitusi — 3,9%. Kaetud on pooled Võru linna elumajadest (49,5%) katusekiviga, 21,1% papiga, 14,0% puumaterjaliga, 8,0% plekiga ja 7,4% segamaterjaliga.

Maakonna elumajade ehitusmaterjali järgi.

	Elumajade		Katuse ehitusmaterjal															
	arv	% üld-arvust	Puu		Õled		Kivi		Sega		Papp		Plekk		Muu materjal		Teadmata	
			arv	%	arv	%	arv	%	arv	%	arv	%	arv	%	arv	%	arv	%
Puumajad	11 905	93,7	10 020	84,2	1 174	9,9	320	2,7	194	1,6	136	1,1	43	0,8	11	0,1	7	0,1
Kivi	591	4,7	354	59,9	3	0,5	178	30,1	14	2,4	23	3,9	18	3,0	—	—	1	0,1
Sega	143	1,1	100	69,9	7	4,9	15	10,5	7	4,9	11	7,7	2	1,4	—	—	1	0,7
Savi	65	0,5	56	86,2	1	1,5	5	7,7	1	1,5	1	1,5	—	—	1	1,5	—	—
Muu materjal	3	0,0	1	33,3	—	—	—	—	—	—	—	—	—	—	1	33,3	—	—
Teadmata materjal	5	0,0	—	—	1	20,0	—	—	—	—	—	—	—	—	—	—	4	80,0
<b>Kokku</b>	<b>12 712</b>	<b>100%</b>	<b>10 531</b>	<b>82,9</b>	<b>1 187</b>	<b>9,3</b>	<b>518</b>	<b>4,1</b>	<b>216</b>	<b>1,7</b>	<b>171</b>	<b>1,3</b>	<b>63</b>	<b>0,5</b>	<b>13</b>	<b>0,1</b>	<b>13</b>	<b>0,1</b>

Seinte- ja katuseehitusmaterjali protsendilist vahekorda maal ja linnas-alevites asuvates elumajades selgitab allpool järgnev võrdluskokkuvõte.

Kõigist maakonna elumajadest asub maal 94,2%, linnas-alevites ainult 5,8%. Puuehitused annavad maal (valdades, alevikkude) 93,9% maa majade arvust, kuna linnas-alevites puumaju 89,4% (Võrus 87,9%). Vastavalt on kivi ja segamat. maju (5,5%) maal vähem, kui linnas-alevites (10,6%).

Kaetud on maal ehitused suuremalt jaolt puumaterjaliga (85,7%). Linna-alevite majade katusematerjaliks on pea võrdsest puu (35,7%) ja katusekivi (35,3%), nelle järgneb katusepapp 17,4%.

Linna-alevite ja valdade majade võrdluskokkuvõte.

	Valdades			Linnas ja alevites			Üldse	
	Majade		% majade üldarv.	Majade		% majade üldarv.	Majade arv	% üld-arvust
	arv	%		arv	%			
<b>Seinte materjal:</b>								
Puu	11 247	93,8	88,8	658	89,4	5,2	11 905	93,7
Kivi	599	4,8	4,8	52	7,1	0,4	591	4,7
Sega	117	1,0	0,9	26	3,5	0,2	143	1,1
Savi	65	0,5	0,5	—	—	—	65	0,5
Muu materjal	3	0,0	0,0	—	—	—	3	0,0
Teadmata mat.	5	0,0	0,0	—	—	—	5	0,0
<b>Kokku</b>	<b>11 976</b>	<b>100%</b>	<b>94,2</b>	<b>736</b>	<b>100%</b>	<b>5,8</b>	<b>12 712</b>	<b>100%</b>
<b>Katuse materjal:</b>								
Puu	10 268	85,7	80,8	263	35,7	2,1	10 531	82,9
Õled	1 187	9,9	9,9	—	—	—	1 187	9,3
Kivi	258	2,1	2,0	260	35,3	2,1	518	4,1
Sega	174	1,4	1,4	42	5,7	0,3	216	1,7
Papp	43	0,4	0,4	128	17,4	1,0	171	1,3
Plekk	20	0,2	0,2	43	5,8	0,3	63	0,5
Muu materjal	13	0,1	0,1	—	—	—	13	0,1
Teadmata mat.	13	0,1	0,1	—	—	—	13	0,1
<b>Kokku</b>	<b>11 976</b>	<b>100%</b>	<b>94,2</b>	<b>736</b>	<b>100%</b>	<b>5,8</b>	<b>12 712</b>	<b>100%</b>

\*) Faktiline elanikkude arv.

II. KORTERIOLUD.

MAISONS D'HABITATION ET LOGEMENTS.

1. Majade ja korterite üldarvud.

Arvestatud on üldse läbitõttamisel Võru maakonnas — Võru linn ja alevit ühes arvatud — 12.712 elumaja 17.405 elukorteriga. Rahvalugemise eelkõikuvõtetes toodud arvudes oli 12.836 elumaja 17.665 elukorteriga. Lõplikult on arvestatud seega 124 maja ja 260 korterit vähem, kui eelkõikuvõtetes.

Lahkumineku lõpu- ja eelkõikuvõtete vahel on seletatavad peamiselt sellega, et läbitõttamisel majad ja korterid, millest elanikke registreerimismomendil ei olnud (tühjad, remont, suvima ja jne. — vaata allpool) arvestamata jäid, kuna eelkõikuvõtetes ka tühjad elumajad ja -korterid ühes oled loetud.

Järgnev tabel annab ülevaadet läbitõttamisel välja jäetud tühjade elumajade ja -korterite kohta.

	Tühjade elumajade ja elukorterite üldarvud	Tühjoleku põhjused							
		Ajutis. tühi**)	Elanik. puudus	Suvimajad ja -kort.	Remont	Kõlb. m. m. m.	Muud põhjus.	Teadmata	
<b>a) Tühjad elumajad.</b>									
Võru linn: Puumajad, ühekordsed	4 (4*)	2	—	1	—	1	—	—	—
Alevit: Puumajad, ühekordsed	5 (5*)	2	—	—	—	3	—	—	—
Vallad: Puumajad	79	14	7	3	3	35	15	2	—
Kivimajad	6	—	—	—	—	4	—	—	—
Segamajad	2	1	—	—	—	1	—	—	—
Teadmata materjal	2	—	—	—	—	2	—	—	—
<b>Kokku</b>	<b>89 (91*)</b>	<b>15</b>	<b>9</b>	<b>3</b>	<b>3</b>	<b>43</b>	<b>15</b>	<b>2</b>	<b>—</b>
Üldse maakond: Puumajad	88	18	7	4	3	39	15	2	—
Kivimajad	6	—	—	—	—	4	—	—	—
Segamajad	2	1	—	—	—	1	—	—	—
Teadmata materjal	2	—	—	—	—	2	—	—	—
<b>Kokku</b>	<b>98 (100*)</b>	<b>19</b>	<b>9</b>	<b>4</b>	<b>3</b>	<b>46</b>	<b>15</b>	<b>2</b>	<b>—</b>
<b>b) Tühjad elukorterid.</b>									
Võru linn: Puumajades, ühekordsed	33	31	1	—	1	—	—	—	—
" kahekordsed	9	9	—	—	—	—	—	—	—
Kivimajades, ühekordsed	3	2	1	—	—	—	—	—	—
" kahekordsed	3	3	—	—	—	—	—	—	—
<b>Kokku</b>	<b>48</b>	<b>45</b>	<b>2</b>	<b>—</b>	<b>1</b>	<b>—</b>	<b>—</b>	<b>—</b>	<b>—</b>
Alevit: Puumajades, ühekordsed	13	7	1	—	2	3	—	—	—
" kahekordsed	5	1	—	—	1	3	—	—	—
Kivimajades, ühekordsed	1	—	—	—	1	—	—	—	—
Segamajades, ühekordsed	1	1	—	—	—	—	—	—	—
" kahekordsed	1	1	—	—	—	—	—	—	—
<b>Kokku</b>	<b>21</b>	<b>10</b>	<b>1</b>	<b>—</b>	<b>4</b>	<b>6</b>	<b>—</b>	<b>—</b>	<b>—</b>
Vallad: Puumajades	55	31	7	2	2	8	4	1	—
Kivimajades	29	8	12	—	2	4	—	3	—
Segamajades	5	1	1	—	—	3	—	—	—
Savimajades	3	—	—	—	—	3	—	—	—
<b>Kokku</b>	<b>92</b>	<b>40</b>	<b>20</b>	<b>2</b>	<b>4</b>	<b>15</b>	<b>7</b>	<b>4</b>	<b>—</b>
Üldse maakond: Puumajades	115	79	9	2	6	14	4	1	—
Kivimajades	36	13	13	—	3	4	—	3	—
Segamajades	7	3	1	—	—	3	—	—	—
Savimajades	3	—	—	—	—	3	—	—	—
<b>Kokku</b>	<b>161</b>	<b>95</b>	<b>23</b>	<b>2</b>	<b>9</b>	<b>21</b>	<b>7</b>	<b>4</b>	<b>—</b>

\*) Klambrites on elukorterite arvud näidatud. Elukorterite arvu äramääramisel tühjades majades, kui korterite arv majas märkimata, on terve maja ühe korterina võetud.

\*\*\*) Majas-korteris elati, kuid elanikud olid ainult juhtumisi ajutiselt ära.

1) Ehitusel 7 maja, kasutatakse muuks otstarbeks 8 maja.

2) Kasutatakse muuks otstarbeks 7 korterit.





Vanussine koosseis tšõkkaitse, hoolekande, maksustamise ja koolikohustuse suhtes (üldse mkd.) 1922 a.

	Absoluut arvud			% rahva üldarvust			Maksustamise suhtes:	Absoluut arvud			% rahva üldarvust		
	M.	N.	K.	M.	N.	K.		M.	N.	K.	M.	N.	K.
	Tšõkkaitse seiskohast:												
0-12 a. v.	9 621	9 554	19 175	33,5	29,5	31,5	0-17 a. v.	12 994	13 199	26 193	45,5	41,1	43,1
13-14 " "	1 464	1 562	3 026	5,1	4,5	5,0	18-19 " "	1 051	1 218	2 269	3,7	3,5	3,7
15-16 " "	1 366	1 433	2 799	4,5	4,5	4,5	20-64 " "	13 344	15 804	29 148	46,4	49,5	47,5
17-19 " "	1 594	1 888	3 482	5,5	5,5	5,7	65 a. v. ja üle	1 365	1 868	3 233	4,7	5,5	5,5
20-59 " "	12 495	14 691	27 186	43,4	45,5	44,7	Koolikohustuse suhtes:						
60 a. v. ja üle	2 214	2 981	5 195	7,7	9,5	8,5	0-6 a. v.	5 094	5 090	10 184	17,7	15,0	16,7
Hoolekande seiskohast:							7-8 " "	1 343	1 398	2 741	4,7	4,5	4,5
0-13 a. v.	10 359	10 355	20 714	36,0	32,5	34,0	9-14 " "	4 648	4 628	9 276	16,1	14,4	15,5
14-18 " "	2 092	2 194	4 286	7,5	6,5	7,1	Rahva üldarv	28 754	32 069	60 843	100%	100%	100%
17-59 " "	14 089	16 559	30 648	49,0	51,5	50,4	(ilma teadm. van.)						
60 a. v. ja üle	2 214	2 981	5 195	7,7	9,5	8,5							

Rahva jaotus riiklõluse järele 1922 a. %-des rahva üldarvust.

	Eesti	Vene	Saksa	Rootsi	Soome	Läti	Poola	Leedu	Inglise	Muude riikide	Neist Vene riiklõlusest emigrante
Üldse mkd.											
Mehed	98,5	1,4	0,0	—	0,0	0,1	0,0	0,0	—	0,0	0,7
Naised	99,5	0,7	—	—	—	0,0	0,0	0,0	—	—	0,4
Kokku	98,5	1,0	0,0	—	0,0	0,1	0,0	0,0	—	0,0	0,5
Sellest Petseri linn	89,4	10,1	—	—	0,0	0,0	0,1	0,5	—	—	6,5
Vallad	99,5	0,7	0,0	—	0,0	0,1	0,0	—	—	0,0	0,5

Rahva jaotus perekonnaseisu järele (% iga vanusrühma üldarvust).

	M e h e d				N a i s e d				K o k k u			
	Valla-lised	Abielus	Lesed	Lahu-tatud	Valla-lised	Abielus	Lesed	Lahu-tatud	Valla-lised	Abielus	Lesed	Lahu-tatud
	0-9 a. v.	100,0	—	—	—	100,0	—	—	—	100,0	—	—
10-14 " "	100,0	—	—	—	100,0	—	—	—	100,0	—	—	—
15-19 " "	99,7	0,3	—	—	96,5	3,7	0,1	0,0	97,5	2,0	0,1	0,0
10-19 " "	99,5	0,1	—	—	98,5	1,7	0,0	0,0	99,1	0,9	0,0	0,0
20-29 " "	59,5	40,5	0,5	0,1	40,5	57,5	1,5	0,5	48,7	50,1	1,1	0,1
30-39 " "	17,5	81,5	0,5	0,5	11,5	79,5	8,5	0,5	14,5	80,5	5,1	0,5
40-49 " "	8,5	89,0	2,5	0,5	7,5	75,1	15,5	0,1	8,5	82,5	9,1	0,1
50-59 " "	4,5	87,5	7,5	0,1	8,5	63,5	27,5	0,1	6,7	74,5	18,5	0,1
60-69 " "	4,0	78,4	17,5	0,1	7,5	43,5	49,4	—	5,5	58,4	35,7	0,0
70 a. v. ja üle	4,2	55,5	40,0	0,5	5,5	25,5	68,7	—	5,0	38,5	56,5	0,1
Kokku	60,5	36,5	2,5	0,1	55,0	34,5	10,5	0,1	57,5	35,5	6,7	0,1

15 a. ja üle vanuste isikute jaotus perekonnaseisu järele (1000 elaniku kohta).

	Üldse maakond				Petseri linn				Vallad			
	Valla-lised	Abielus	Lesed	Lahu-tatud	Valla-lised	Abielus	Lesed	Lahu-tatud	Valla-lised	Abielus	Lesed	Lahu-tatud
	Mehed	359,5	591,5	47,5	1,5	420,5	533,5	45,7	—	356,7	594,5	47,7
Naised	310,5	534,5	153,5	1,1	353,7	459,5	183,5	2,5	309,1	537,5	152,5	1,1
Kokku	332,5	560,5	105,1	1,5	385,5	494,5	118,5	1,5	330,5	563,5	104,5	1,5

Jaotus rahvuse järele 1922 (% rahva üldarvust)

	Eestlased						Setud		Venelased		Sakslased		Juudid		Muud		Neist eestlased, kelle harilik keel pole eesti keel	
	M.	N.	K.	M.	N.	K.	M.	N.	M.	N.	M.	N.	M.	N.	M.	N.	M.	N.
Üldse mkd.																		
Mehed	8,0	24,5	63,1	0,1	0,0	4,5	0,5	—	—	—	—	—	—	—	—	—	—	—
Naised	6,4	24,9	64,4	0,1	0,0	4,5	0,5	—	—	—	—	—	—	—	—	—	—	—
Kokku	7,5	24,7	63,5	0,1	0,0	4,5	0,5	—	—	—	—	—	—	—	—	—	—	—
Sellest Petseri linn	32,5	1,5	69,5	0,5	0,1	2,5	1,5	—	—	—	—	—	—	—	—	—	—	—
Vallad	6,5	25,5	63,5	0,1	—	4,5	0,5	—	—	—	—	—	—	—	—	—	—	—

Eestlaste ja setude jaotus üksikute administratiivüksuste järele 1922 a.

	Absoluut arvud									Suhtarvud								
	Eestlased			Setud			Kokku			Eestlased			Setud			Kokku		
	M.	N.	K.	M.	N.	K.	M.	N.	K.	M.	N.	K.	M.	N.	K.	M.	N.	K.
Petseri linn	354	301	655	12	13	25	366	314	680	96,7	95,5	96,5	3,5	4,1	3,7	100%	100%	100%
Vallad:																		
Irboska	84	62	146	10	25	35	94	87	181	89,4	71,5	80,7	10,5	28,7	19,5	100%	100%	100%
Järvesuu	57	37	94	1 046	1 247	2 293	1 103	1 284	2 387	5,2	2,5	3,9	94,0	97,1	96,1	100%	100%	100%
Kulje	30	14	44	1	4	5	31	18	49	96,5	77,5	89,5	3,5	22,5	10,5	100%	100%	100%
Laura	197	159	356	1	—	1	198	159	357	99,5	100,0	99,7	0,5	—	0,5	100%	100%	100%
Mikitamäe (Mäe)	92	111	203	1 162	1 211	2 373	1 254	1 322	2 576	7,5	8,4	7,9	92,7	91,5	92,1	100%	100%	100%
Obintsa (Merimäe)	558	478	1 036	1 778	1 981	3 759	2 336	2 459	4 795	23,5	19,5	21,5	76,1	80,5	78,4	100%	100%	100%
Pankovita (Rootova)	167	169	336	6	6	12	173	175	348	96,5	96,5	96,5	3,5	3,4	3,4	100%	100%	100%
Petseri	395	360	755	522	590	1 112	917	950	1 867	43,1	37,0	40,4	56,9	62,1	59,5	100%	100%	100%
Satsarina	68	52	120	774	936	1 710	842	988	1 830	8,1	5,5	6,8	91,5	94,7	93,4	100%	100%	100%
Senno	77	37	114	1	2	3	78	39	117	98,7	94,5	97,4	1,5	5,1	2,5	100%	100%	100%
Vilo	233	262	495	1 766	1 964	3 730	1 999	2 226	4 225	11,7	11,5	11,7	88,5	88,5	88,5	100%	100%	100%
Kokku vallad	1 958	1 741	3 699	7 067	7 966	15 033	9 025	9 707	18 732	21,7	17,5	19,7	78,5	82,1	80,5	100%	100%	100%
Üldse	2 312	2 042	4 354	7 079	7 979	15 058	9 391	10 021	19 412	24,5	20,5	22,5	75,5	79,5	77,5	100%	100%	100%

Kirjaoskamatute % üksikutes vanusaastates ja vanusrühmades (% iga üksiku vanusaasta ehk vanusrühma rahvaarvust)

	Lugemisoskusetä			Kirjutamisoskusetä			Lugemisoskusetä			Kirjutamisoskusetä			
	M.	N.	K.	M.	N.	K.	M.	N.	K.	M.	N.	K.	
	7 a. v.	85,5	96,5	91,5	85,5	96,5	91,5	21 a. v.	18,7	53,0	38,7	14,5	53,5
8 " "	59,5	72,5	66,5	60,5	72,5	66,5	22 " "	13,5	59,5	41,5	14,5	60,1	42,1
9 " "	35,5	47,7	41,7	35,5	48,5	42,1	23 " "	16,5	58,5	39,1	16,5	58,5	39,0
10 " "	58,5	72,5	66,5	59,5	72,5	66,5	24 " "	19,5	59,7	42,0	19,5	60,5	42,5
11 " "	25,1	33,4	29,0	25,4	34,5	29,5	25-29 " "	18,5	67,0	44,0	18,5	67,5	45,5
12 " "	12,1	27,5	19,7	12,5	28,5	20,5	20-29 " "	17,5	62,0	43,1	18,0	62,5	43,5
13 " "	11,5	22,5	16,5	11,5	22,7	16,5	30-39 " "	27,0	74,5	53,1	28,1	75,5	53,5
14 " "	12,5	28,5	20,5	12,7	29,0	21,1	40-49 " "	31,0	81,0	60,5	33,5	82,5	63,5
15 " "	13,5	36,5	25,5	13,5	37,4	25,5	50-59 " "	62,5	83,7	73,5	68,5	84,7	74,5
16 " "	16,7	39,5	28,1	17,0	39,5	28,5	60-69 " "	70,5	87,1	80,5	72,5	88,5	81,7
17 " "	17,5	40,5	29,1	17,4	41,5	29,5	70 a. v. ja üle	80,0	92,5	87,5	83,5	93,5	89,5
18 " "	17,5	46,5	33,7	18,1	48,5	34,4	Kokku (üle 10 a. v.)	31,7	64,1	49,5	32,7	64,5	49,5
19 " "	15,0	49,5	33,1	15,5	50,1	33,4	Sellest Petseri linn	7,5	24,4	16,5	7,5	25,5	16,5
20 " "	12,5	40,5	32,5	12,5	50,5	33,4	Vallad	32,5	65,7	50,5	33,7	66,5	51,1
10-19 " "	15,5	36,5	26,1	15,7	37,5	26,5							
20 " "	19,5	57,0	45,5	19,5	57,5	46,0							

Jaotus hariduslikkude järele (10 a. v. alates) 1922 a.



Kõigist maakonna elumajadest asub linnas (Petersis) ainult 2,9%, valdades — 97,1%. Kuna valdades puumajad valdavas enamus (98,5%) ja kivimaju alla ühe protsendi (0,8%), on maakonna linnas, kus ka puumajad esiplaanil (89,3%), kivimaju siiski juba 7,6% Kaetud on elumajad:

- a) valdades: õlgedega — 73,1% ja puumaterjaliga — 25,4%.
- b) maakonna linnas: puumat. 81,4%, pleklga — 12,1%, katusekivi ja -paplga — 5,5%.

Maakonna linnas ja valdade majade võrdlus-kokkuvõte.

	Valdades			Linnas			Üldse	
	Majade		% majade üld-arvust	Majade		% majade üld-arvust	majade arv	% üld-arvust
	arv	%		arv	%			
<b>Selinte materjal:</b>								
Puu . . . . .	9 659	98,5	95,5	259	89,5	2,5	9 918	98,5
Kivi . . . . .	81	0,5	0,5	22	7,5	0,5	103	1,0
Sega . . . . .	28	0,5	0,5	9	3,1	0,1	37	0,4
Savi . . . . .	30	0,5	0,5	—	—	—	30	0,5
Muu materjal . . . . .	2	0,0	0,0	—	—	—	2	0,0
Teadm. materjal . . . . .	9	0,1	0,1	—	—	—	9	0,1
<b>Kokku . . . . .</b>	<b>9 809</b>	<b>100%</b>	<b>97,1</b>	<b>290</b>	<b>100%</b>	<b>2,5</b>	<b>10 099</b>	<b>100%</b>
<b>Katuse materjal:</b>								
Õled . . . . .	7 173	73,1	71,0	1	0,5	0,0	7 174	71,0
Puu . . . . .	2 490	25,4	24,7	236	81,4	2,5	2 726	27,0
Sega . . . . .	82	0,5	0,5	2	0,7	0,1	84	0,5
Plekk . . . . .	17	0,5	0,5	35	12,1	0,5	52	0,5
Kivi . . . . .	15	0,5	0,1	7	2,4	0,1	22	0,5
Papp . . . . .	12	0,1	0,1	9	3,1	0,1	21	0,5
Muu materjal . . . . .	3	0,0	0,0	—	—	—	3	0,0
Teadmata mat. . . . .	17	0,5	0,5	—	—	—	17	0,5
<b>Kokku . . . . .</b>	<b>9 809</b>	<b>100%</b>	<b>97,1</b>	<b>290</b>	<b>100%</b>	<b>2,5</b>	<b>10 099</b>	<b>100%</b>

4. Elumajade arv eelmistel rahvalugemistel.

Prægune Petersi maakond on moodustunud Venemas Pihkva kreisi — ligikaudu 1/5 — osast. Esimene täielik rahvalugemine, mis ka korterloluist lühidalt puudutas, oli teostatud 1881 aastal ja teda tolmiti ainult end. Balti — Eesti, Liivi, Kuura — kubermangudes. Teine rahvalugemine teostati meie territooriumil 1897 aastal ühes I ülevenemaalise tsensusega, kuid korterloluist sis üldse ei uuritud, mille tõttu ka 1922 a. rahvalugemise andmete võrdlust eelmiste lugemiste andmetega teostada ei saa.

5. Korterid, toad ja elanikud maakonna linnas. (Tab. 13, lhk. 38—41).

a) Korterite üldarv, suurus, elanikkude tihedus.

Neli viiendikku — 79,3% — Petersi linna majadest on ühekordsed, üks viiendik — kahekordsed. Elukortereid on ühekordsetes majades 66,9%, kahekordsetes — 32,3%. Ühetoalisi kortereid on linnas 72,6%, 2 ja 3 toalisi — 22,7%, suuremaid — 4,7%. Iga maja kohta tuleb linnas kortereid 1,8; ühekordsetes 1,5, kahekordsetes 2,9.

Maakonna linnas — Petersi — majade ja korterite kokkuvõte.

	Majade üldarv		Korterite üldarv		Tubade arv korterites*)											
					1 toaline		2 toaline		3 toaline		4 toaline		5 toaline		6 toal ja üle	
	Absol. arv	%	Absol. arv	%	arv	%	arv	%	arv	%	arv	%	arv	%	arv	%
<b>Korterite arv</b>																
1 kordne maja . . . . .	230	79,3	344	66,5	259	75,5	46	13,5	24	7,5	9	2,5	4	1,5	2	0,5
2 " " . . . . .	58	20,5	166	32,5	113	68,1	30	18,1	15	9,5	5	3,5	—	—	3	1,5
3 " " . . . . .	2	0,7	4	0,5	1	25,0	2	50,0	—	—	1	25,0	—	—	—	—
<b>Kokku . . . . .</b>	<b>290</b>	<b>100%</b>	<b>514</b>	<b>100%</b>	<b>373</b>	<b>72,5</b>	<b>78</b>	<b>15,1</b>	<b>39</b>	<b>7,5</b>	<b>15</b>	<b>2,5</b>	<b>4</b>	<b>0,5</b>	<b>5</b>	<b>1,5</b>

Välksemald — 1 ja 2 toalisi — kortereid on maakonna linnas 87,7% ja nels asub ligi 84% elanikkude üldarvust. Elanikkude tiheduse järjekorras jaotuvad Petersi linna korterid järgmiselt:

- 3 elanikuga — 20,8%
- 4 " " — 17,5%
- 1 " " — 14,8%
- 5 " " — 13,4%
- 2 elanikuga — 13,2%
- 6 " " — 8,6%
- 8 ja üle elan. — 6,6%
- 7 elanikuga — 5,1%

	Korterite üldarv		Elanikkude arv korterites*)															
			1-el.		2-el.		3-el.		4-el.		5-el.		6-el.		7-el.		8-el ja üle	
	Absol. arv	%	arv	%	arv	%	arv	%	arv	%	arv	%	arv	%	arv	%	arv	%
<b>Korterite arv</b>																		
1 toaline korter . . . . .	373	72,5	68	18,5	56	15,5	85	22,5	63	16,5	47	12,5	25	6,5	13	3,5	16	4,5
2 " " . . . . .	78	15,1	6	7,7	4	5,1	17	21,5	16	20,5	13	16,7	13	16,7	4	5,1	5	6,5
3 " " . . . . .	39	7,5	1	2,5	6	15,4	4	10,5	7	17,5	2	5,1	3	7,7	7	17,5	9	23,1
4 " " . . . . .	15	2,5	1	6,7	1	6,7	1	6,7	3	20,5	5	33,3	1	6,7	1	6,7	2	13,3
5 " " . . . . .	4	0,5	—	—	—	—	—	—	—	—	2	50,0	1	25,0	—	—	1	25,0
6 " " ja üle . . . . .	5	1,0	—	—	1	20,0	—	—	1	20,0	—	—	1	20,0	—	—	1	20,0
<b>Kokku . . . . .</b>	<b>514</b>	<b>100%</b>	<b>76</b>	<b>14,5</b>	<b>68</b>	<b>13,5</b>	<b>107</b>	<b>20,5</b>	<b>90</b>	<b>17,5</b>	<b>69</b>	<b>13,5</b>	<b>44</b>	<b>8,5</b>	<b>26</b>	<b>5,1</b>	<b>34</b>	<b>6,5</b>

\*) Faktiline elanikkude arv.

b) Ühes ka mundeks otstarbeks kasutatavad elukorterid.

Ühetoalisi kortereid on Petersi linnas 373. Nels kasutatakse peale elamise veel mõneks muuks otstarbeks, nagu järgnevas kokkuvõttes näha, 31 elukorteri ehk 8,3%.

	Elanikkude arv ühetoalistes korterites *)								Kokku
	1-el.	2 el.	3-el.	4-el.	5-el.	6-el.	7-el.	8 ja üle elan.	
Petersi linn: a) käsitöötuba . . . . .	4	4	6	4	3	3	1	1	26
b) kantselei-kontor . . . . .	4	—	—	—	1	—	—	—	5
<b>Kokku . . . . .</b>	<b>8</b>	<b>4</b>	<b>6</b>	<b>4</b>	<b>4</b>	<b>3</b>	<b>1</b>	<b>1</b>	<b>31</b>

6. Kõök, väljakäigu koht, valgustus ja korterite asukoht. (Tab. 14, lhk. 42—44).

Järgnev kokkuvõte selgitab korterite siseseadeid Petersi linnas. Veevärk ja kanalisatsioon linnas puudub.

	Korterite üldarv		K õ ö k				Liht väljakäigu koht				Valgustus			
			on		puudub		on		puudub		petrooleum		elekter	
	Absol. arv	%	arv	%	arv	%	arv	%	arv	%	arv	%	arv	%
Ühe toaline korter ühes ka kõök . . . . .	195	38,5	195	100,0	—	—	46	23,5	149	76,5	148	75,5	47	24,5
1 toaline korter . . . . .	178	34,5	154	86,5	24	13,5	97	54,5	81	45,5	137	77,5	41	23,5
2 " " . . . . .	78	15,1	72	92,3	6	7,7	57	73,1	21	26,9	47	60,5	31	39,5
3 " " . . . . .	39	7,5	36	92,3	3	7,7	33	84,6	6	15,4	16	41,0	23	59,0
4 " " . . . . .	15	2,5	15	100,0	—	—	12	80,0	3	20,0	8	53,3	7	46,7
5 " " . . . . .	4	0,5	4	100,0	—	—	4	100,0	—	—	2	50,0	2	50,0
6 " " ja üle . . . . .	5	1,0	5	100,0	—	—	5	100,0	—	—	2	40,0	3	60,0
<b>Kokku . . . . .</b>	<b>514</b>	<b>100%</b>	<b>481</b>	<b>93,5</b>	<b>33</b>	<b>6,5</b>	<b>254</b>	<b>49,5</b>	<b>260</b>	<b>50,5</b>	<b>360</b>	<b>70,0</b>	<b>154</b>	<b>30,0</b>

Kõök, väljakäigu koht. Vaterklosett Petersi linna korterites üldse puudub. Lihtväljakäigukohaga varustatud kortereid on linnas 49,4%, pooltes linna korterites väljakäigu koht puudub üldse. Kõõgiga on üldisest linna korterite arvust 93,6%, ilma kõõgita — 6,4% korterist. Valgustus Valgustuseks tarvitatakse Petersi linnas peaaegu ainult petrooleumi:

- 360 korterit ehk 70% tarvitavad petrooleumi
- 154 " " " 30% " " elektrit.

Korterite asukoht maja kordade järgi.

- Petersi linna korteritest asuvad:
- 1 maja korral — 386 korterit ehk 75,1%
- 2 " " — 96 " " " 18,7%
- 3 " " — 1 " " " 0,2%
- Põõningu korral — 20 korterit ehk 3,9%
- Keldri- ja poolk. korral — 8 " " " 1,5%
- Mitmel korral — 3 " " " 0,6%



\*) Faktiline elanikkude arv.

<p><b>Aleksandri vald.</b></p> <p>Haigri k. Himma k. Joosu as. Koiola k. Koolitare k. Kõrgemäe k. Laho k. Lappi k. Lüüsi k. Melsaare k. Mustajõe k. Mäni k. Mõrgi k. Oleski k. Ortuse k. Puraski k. Suur k. Taga k. Tilsi as. Vardja as. Vedo k. Viitpera k. Vilmela m. Väiso k.</p> <p><b>Antsla-Uue vald.</b></p> <p>(Antsla-Uue) m. (Jõgari) m. Kahroni k. Kassl k. (Kassl) m. Kollopää k. (Kärna) m. Kõbi k. Mikku k. Pihlani k. Põrtuse k. Tiidu k. Urvaate m. Vaaraste k. Vaarikala k.</p> <p><b>Antsla-Vana vald.</b></p> <p>Antsla-Vana m. Anne m. Kobela k. (Lusti) m. (Nessmetsa) m. Oe k. Patuperpa k. Rinni k. (Roose) m. Ähtjärve k.</p> <p><b>Erastvere vald.</b></p> <p>Ala k. (Erastvere) m. (Hanni) krm. Kanepi kirm. Kanepi (Kanapää) al. Koigera k. (Lalli) krm. Mäe k. Naha k. Piigandi k. (Piigandi) m.</p> <p><b>Haanja vald.</b></p> <p>Abi k. Haanja m. Haavistu k. Hapsu k. Hoidi k. Horoski k. Hotle k. Hämikoti k. Ihatsi k. Jaanimäe k. Juhka-Ala k. Juhka-Mäe k. Kaaratantsa k. Kahru (Kalma) k. Kallase k. Kaloga k. Kergaste k.</p>	<p>Kirbu k. Kokke k. Kokkemäe k. Kokkejüri k. Kurgjärve k. Kuuda k. Kääraku k. Kõomäe k. Küma k. Leoksi k. Liivakupalu k. Luttika k. Meelaku k. Muna k. Peani m. Peedo k. Perametsa k. Piipsemäe k. Plaksi k. Pressi k. Pukastu k. Purka k. Püssa k. Rasva k. Rauba k. Rebase k. Saagri k. Sikka k. Simmula k. Soodi k. Soomäe k. Suhka-Ala k. Suhka-Mäe k. Tallima k. Tautsa k. Tilga-Ala k. Tilga-Mäe k. Tootsi k. Trolla k. Tummelka k. Udsali k. Vakari k. Vadsa k. Villa k. Vorobi k. Vänni k. Zeamäe k. Zolli k. Zutsu k.</p> <p><b>Kahkva vald.</b></p> <p>Kahkva m. Kirmsi k. Kullamäe k. Kursa k. Kuuskil k. Lepiku k. Lepku as. Männisalu (Kirmsist) k. Niitsiku k. Parna k. Rebasemäe k. Sülgaja k. Veerkau-Suur (S.Võörko) k. Veerkau-Välke (V.Võörko) k. Veneküla k. Võika as.</p> <p><b>Karilatsi vald.</b></p> <p>Häätäro k. Juuriko k. Kahru k. Karilatsi k. (Kaagvere) m. Karste k. Karste m. Koraste k. (Koraste) m. Mügra krm.</p> <p><b>Kasariisa vald.</b></p> <p>Andsu k. Hannuste k. Harikase k. Hinni k. Hindo k.</p>	<p>Holopi k. Holsta k. Issaku k. Jaama k. Kaabistu k. Kabuna k. Kahrumõisa k. Kallaste k. Kalli k. (Kasaritsa-Vana) m. (Kasaritsa-Vastee) m. Kolepi k. Kolo k. Koloroino k. Kose k. Kusma k. Lalli k. Lüüsi (Lüüste) k. Lüüsi k. Mecumäe k. Meeliku k. Medemäe k. Mäe k. Mõisamäe k. Mõksi k. Mõlgamäe k. Palgi k. Palomõisa k. Puiga k. Raudseppa k. Rootsi k. Räppo k. Räppomõisa k. Sammuka k. Sõbula k. Sikka k. Soe k. Soemõisa k. Sossio k. Sossio k. Tolga k. Tulha k. Vagolasoo k. Vadsa k. Vähä k. Võrusoo al.</p> <p><b>Kioma vald.</b></p> <p>Hattiku k. Kaarli m. Kioma m. Kuiatsi k. Lukatsi k. Mõksi k. Pera k. Pihirima m. Sõra k. Troffi (Trohve) k. Varbus m.</p> <p><b>Kolola vald.</b></p> <p>Adiste k. Eoste k. Hinnaste k. (Kolola-Vana) m. Mammaste k. Mlaste k. Vanaküla k.</p> <p><b>Kooraste vald.</b></p> <p>Jõksi k. Jõksi krm. Kaagvere m. (Kaagvere) m. Karste k. Karste m. Koraste k. (Koraste) m. Mügra krm.</p> <p><b>Krabi vald.</b></p> <p>Harju k. Kellamäe k. (Krabi) m. Sooletto k.</p> <p><b>Kühri vald.</b></p> <p>(Kähri) m.</p>	<p>(Lepa) m. Tännasilma k.</p> <p><b>Kärgula vald.</b></p> <p>Haamaste k. Hänike k. Kahro k. Kiitski k. (Kärgula) m. Leiso k. Pulli k. Puna k. Riste k. (Rummi) m. Sulbi al. Vao k.</p> <p><b>Kõlleste vald.</b></p> <p>Heistri k. (Heistri (Uue-Piigandi) m. Hurmi k. (Hurmi) m. Karaski k. (Roni, Liismiti, Valgemõisa) k. (Karaski) m. Kända k. Krootuse k. Krootuse m. Kubijüri (Tsombo) k. Kõlleste k. Salitse k. Tuulemäe k. Zähkna k.</p> <p><b>Vana-Laitsna vald.</b></p> <p>Hurda k. Kasuli k. Kikre k. Kilomanni (Spoorna) k. Kuguritsa k. Lalakoõ (Melsobi) k. Looga (Shloka) k. Mauri (Zilgutaja) k. Mustahamba k. Palli (Melsobi) k. Posti (Oshup) k. Rusha k. Saulora k. Sormüli k. Söödi (Stuutants) k. Timmi k. Tootsi k. Tulbamäe k. Vanasaala k. Varkali k. Vihkila k. Vungi k.</p> <p><b>Lasva vald.</b></p> <p>Kühmamäe k. (Lasva (Eichhof) m. Madala k. Noodas k. Nõnova k. Pässa k. Saaremaa k. Sooküla k. Tamme (Vovi-Tamme) k. Tammisaare k. Tautsa k. Varkalli k. Zirgaski k.</p> <p><b>Loosi vald.</b></p> <p>Braakmanni k. Iskna k. Kamura k. Kõbi k. Kõo k. Loosi m. Lossina k. Nuhja k. Ortuma k. Puutli k. Tabina k. Tahma k. Tamme k.</p>	<p>Tautse-Välke k. Tilga k. Tissi k. Tohkri k. Turaku k. Üttika (Vungi) k.</p> <p><b>Moisekatsi vald.</b></p> <p>Aarniko veski k. Aenidu (Moloka) k. Hirnu (Hirno) k. (Jaanimõisa) m. Kaaru k. Kauksi k. (Kauksi) m. Kiivi (Kiviotsa) k. Kukka (Piiri) k. Moisekatsi k. Moisekatsi m. Määrastu k. Peravald (Järveküla) k. Poiste (Märdlotsa) k. Sudeste kolk. Suuremetsa k. Säkna k. Vastseasundus as. Viira k.</p> <p><b>Linnamäe vald.</b></p> <p>Linnamäe as. Lüüando as.</p> <p><b>Misso vald.</b></p> <p>Grilva k. Hindsa k. Kutbi k. Kimalase k. Kivioru k. Krasnaja-Dubrova k. Korla (Gorlanovo) k. Kure k. Käbli k. Kõrgesaare k. Laisi k. Lemmanni k. Lemmatki k. Liita k. Misoo as. Mokra Muraski k. Mäisi k. Napi k. Rannuika k. Riitsiko k. Pruutno k. Pullihino (Hino) k. Pullipõrda (Pulli) k. Pupli k. Põdrametsa k. Põrste k. Saagri k. Saagrimäe k. Sakuti k. Savimäe k. Siksäli k. Sorokino k. Suuresoo k. Teaste k. Tiilikke k. Tiilikke-Välke k. Tootsi (Tutshino) k.</p> <p><b>Meeksi vald.</b></p> <p>Aravu k. Haavametsa k. Jõepera k. Kolohansi k. (Küka) as. Laane k. (Meeksi) as. Meerapalu k. Mehikoorma al. Raha k. (Naha) as. Parapalu k. Pihuste k. Rihtmetsa k.</p>
--	---	--	--	--

<p><b>Mõniste vald.</b></p> <p>Ala-Ura (Ala-Silla) k. Karisöödi m. Kesküla k. Konniküla k. Leppura k. Mäe k. Mõniste m. Naha k. Perakomin k. Puudiste k. Tiitsa m. Tundo k. Tursa k. Üttra k.</p> <p><b>Nursi vald.</b></p> <p>(Juba) m. Kõiga k. Lauri k. Lägera k. Lüikka k. (Mustahamba) krm. Niibe k. (Nursi-Vastee) m. Nursi-Vana m. Simmula k. Tilgu k. Vagola k.</p> <p><b>Orava vald.</b></p> <p>Aesaare (Peidi) k. Hanikase-Mäe k. Hanikase-Ala k. Huulo k. Jansa k. Kahkva k. Kammitsa k. Kivestu k. Kliima k. Kolmeoro k. Kolodovitsa-Suur k. Kolodovitsa-Välke k. Kõvera k. (Kõrgemõisa) krm. Lehesse k. Linnamäe k. Käbli k. Kõrgesaare k. Laisi k. Lemmanni k. Lemmatki k. Liita k. Misoo as. Mokra Muraski k. Mäisi k. Napi k. Rannuika k. Riitsiko k. Pruutno k. Pullihino (Hino) k. Pullipõrda (Pulli) k. Pupli k. Põdrametsa k. Põrste k. Saagri k. Saagrimäe k. Sakuti k. Savimäe k. Siksäli k. Sorokino k. Suuresoo k. Teaste k. Tiilikke k. Tiilikke-Välke k. Tootsi (Tutshino) k.</p> <p><b>Peri vald.</b></p> <p>Alaküla k. Asoküla k. (Audve) m. Hauk k. Himmiste k. Kivijärve k. Koolma k. Koolmajärve k. Krausi k. Kundlombi k. Kruski k. Leppa k. Meemasküla k. Metsteküla k. Narusküla k. Partsi k. (Partsi) m. Perametsa k. (Peri) m. Puuri m. Põlva kirm. Põlva al. Rusti k. Roosa k. Saarjärve k. (Saarjärve) m. Sikka k. Sutti k. Tanstimaie k. Toropi k. (Tromsi) m.</p>	<p>(Uibojärve) m. Viinakoolaane k. Viira k. (Viira) m.</p> <p><b>Pindi vald.</b></p> <p>Kakku k. Kungisilla k. Kõrgesaare (Almenau) m. Leevi k. (Leevi) m. Mõsküla k. (Otsa) m. Päidva k. (Pindi (Bentenhof) m. Rusina k. Tiri k. Virve k.</p> <p><b>Põlgaste vald.</b></p> <p>Alaküla k. Hauka k. Lauri k. Maha k. Puskaru k. (Põlgaste) m. (Põlgaste-Kruuta) krm. Ropso k. Sala k. (Sõreste) krm. Uiburindu k.</p> <p><b>Rogosi vald.</b></p> <p>Ala-Palu (Alapalo) k. Antsumäe k. Hanjia k. Hulaku k. Kõka k. Kriguli k. Kuklase k. (Kuura) m. Kändra k. (Lilli) m. Luutsniku m. Lüütsepa k. Mikita k. (Murati) m. Murati k. Märdimiku m. Naapka k. Palojüri k. Plaagi k. Pundi k. Pitsepa k. Rebase k. Rogosi m. Sarise k. Soodi k. Vastsekiivi k. Vorsti m.</p> <p><b>Vastse-Roosa vald.</b></p> <p>Borodino as. Hintsiko as. Roosa-Vastee as.</p> <p><b>Vana-Roosa vald.</b></p> <p>Alaküla k. Lüütsepa k. Matsi-Naadi as. Metstaga k. Metsaküla k. Mute (Mudameta) k. Mäeküla k. Pähni krm. Raudsepa k. Roosa as. Savira k. Tagakolga k. Varstu k. Vastsemõisa (Sulemõisa) as.</p> <p><b>Rüplina vald.</b></p> <p>Jaama k. (Jaama) m. Janikeste k. Kassilaane k. Kureküla k. Kõnnu k. Liute k. Lokota k. Meelva k. (Mägilotsa) m. Orava k. Palo (Nulga) k. Radamaa (Raadamaa) k.</p>	<p>(Rahumäe) m. (Raigla) m. Räpina al. (Räpina-Ala) m. (Räpina-Mäe (Sillapea) m. Rõsna k. Saare k. Soosaare k. Tanmistite k. Tooste k.</p> <p><b>Rõuge vald.</b></p> <p>Hino k. Jaanipeebu k. Matsi k. Raudsepa k. Raudsepa (Kaugu) k. Rooksu k. Ruuga-Suur k. Ruuga-Välke k. (Rõuge) m. (Rõuge) kirm. (Sõnna) m. Tiidu k. Tindi k.</p> <p><b>Saaluse vald.</b></p> <p>Andremäe k. (Halla) krm. Hinsa k. Hirnu k. Holsta k. Juraski k. Kasuka k. Kelleri k. Kolotsi k. Käppa k. (Külaoru) krm. Mallika k. Petruuse k. Rauba k. (Saaluse) m. Saika k. (Vanamõis) m. Varkali k. (Vastseliina) krm. (Vastseliina) kirm. Viro k. Voki k. (Zorona) m.</p> <p><b>Saru vald.</b></p> <p>Alaküla k. Metsakolga (Stinga) k. Sakurgi k. Saru (Saara) m. Paluküla (Palumaa) k. (Punsa) krm.</p> <p><b>Sõmerpalu vald.</b></p> <p>(Annemõisa) m. Järvere-Ala k. Järvere-Mäe k. (Järvere) m. Lilli k. (Lilli) m. Mustja k. (Mustja) m. (Peetri) m. Sõmerpalu k. Sõmerpalu m.</p> <p><b>Timmo vald.</b></p> <p>Kannu k. Lauka k. Pera k. Pille k. Roosa k. Sooküla k. (Timmo) m. Zolgu k.</p> <p><b>Urvaste vald.</b></p> <p>(Hansi (Ansi) m. Horma k. Kiviküla k. (Kõlgu-Anne) m. (Kõlgu) m. (Rebase) m. (Ruhingo) m. (Truuta) m. (Urvaste) m.</p> <p><b>Toolamaa vald.</b></p> <p>Kanasaare k. Kobra k.</p>	<p>Laane k. Leevako k. Punni k. Puusta krm. Ruusa m. (Toolamaa) m. (Vastsemõisa) krm. (Võlardi) krm. Võuküla k.</p> <p><b>Vaabina vald.</b></p> <p>Dobra k. Haava k. Hanni k. Hansimiko k. Hansi k. Hendriko k. Jakobi k. Kurenurme k. Lilva k. Lõkst k. Marro k. Matto k. (Palo) krm. Pritsi k. (Raago) krm. Selli k. (Undruse) krm. Utsali k. (Vaabina) m.</p> <p><b>Valgjärve vald.</b></p> <p>Kitse k. Kure k. Maha k. Palotaja k. Piigaste-Vana k. (Piigaste-Vana) m. Pikajärve k. Petruuse k. Rauba k. (Saaluse) m. Saika k. (Vanamõis) m. Varkali k. (Vastseliina) krm. (Vastseliina) kirm. Viro k. Voki k. (Zorona) m.</p> <p><b>Vastseliina vald.</b></p> <p>Hinnjala k. Hürsi k. Häärmani (Hermani) k. Jeedas k. (Illi) m. Indra k. Jooru k. Julga k. Järvemäe k. Kaagu k. Kamara k. Kapera k. Karjakärna k. Kerepäälse k. Kilmago k. Kirkumäe k. Konsa (Sveda) k. Kornitsa k. Kurekolo k. Kurepusa k. Kutsa k. Kärna k. Kõo k. Kõrve k. Lauri k. Luhte k. Mitra k. Morosoo-Zäpsi Mära k. Mõldre k. Mõldre (Rebase-Mõldre) k. Paali k. Palakese k. Palokutsa k. Pari k. Pedeja k. Plussa k. Preeksa k. Puuli k. Puspuri k. Põnni k.</p> <p><b>Veriora vald.</b></p> <p>Haavapea k. Jõevara k. Kikka as. Kullamäe k. Lichtenstein m. Metsavaara k. Pahtpea k. Palo-Pääsna k. Palo as. Pindi k. Pääsna k. Runa m. Soohara Süvahava k. Vareste k. Veriora as. Viiluste (Virusküla) k. Vino m. Viroste k. Vandra as. Zirkse k.</p> <p><b>Viišina vald.</b></p> <p>(Heibre) krm. Märdi k. Perro k. Roobi k. (Saarlase) krm. Viitina m.</p> <p><b>Võru vald.</b></p> <p>Kanametsa k. Konna m. Koroli k. Käppa k. Loosu k. Melta k. Navi k. Palometsa k. Puusepa k. Vagola k. Vanaluka k. Villa k. Võru m. Zopa k.</p> <p><b>Tsooru vald.</b></p> <p>Hoovi k. Hurda k. (Jaama) m. (Klaamani) krm. Koska k. Kuuse k. (Kõrgepalu) m. Laane k. Lahu k. Lalli k. Ohe k. Puitsi k. Punaku k. Paka k. Põnni k. Pitsepa k. Raudsepa k. Roosiku al. Sika k. Tilga k. Vahikolk k. Viirapalu k. Viru-kolk k. Viru k. (Tsooru) m.</p>
---	---	---	---

\*) „Asunduse“ all on mõistetud hiljuti tekkinud elamispaik, mis väljajagatud mõisatest moodustatud, kuid täielikku ühtlust siin läbi vlla kahjuks polnud võimalik, sest mõnes vallas on arajagatud mõisatest saadud üksused kas endiste külade külge liidetud või iseseisvateks küladeks nimetatud.  
\*\*) Klambrites on tähendatud endised — praegusel ajal väljajagatud — mõisad.

PETSERI MAAKOND — ARRONDISSEMENT PETSERI

„p“-ga on märgitud maakohad Petseri mk., mida kohalikud elanikud nimetavad nimega „pustosh“

**Mäe vald.**  
 Audjasaare (Avdejevo) k.  
 Bashkiza (Bashkrovo) k.  
 Berese (Bereseje) k.  
 Döganitsa (Degatitsa) k.  
 Igrisa (Igristahe) k.  
 Ilo (Jejo) p.  
 Järvepa (Nurovo-Kahovo) k.  
 Karisilla (Novifki) k.  
 Kitto (Rabino Kamenistshe) k.  
 Kotelniki (Kotelnikova) k.  
 Kokshina (Koktino) k.  
 Kotelniki p.  
 Käre (Kurinovo, Pavlovo-Kahovo) k.  
 Laosina (Klavishno) k.  
 Lüübnitsa k.  
 Lüülitja (Ljutovo) m.  
 Mikitamäe (Nikittino-Gora) k.  
 Mässä (Mäe-Ussolja, Pepino-Gora) k.  
 Padosaare p.  
 Pedajaluste (Podsolnoe) k.  
 Pritke (Britnevo) p.  
 Puugnitsa (Puugnitsa-Pahovo) k.  
 Pöri p.  
 Rainova m.  
 Rääsolaane (Tshernolesje) k.  
 Rosna-Suure (Trostno-Bolshoi) k.  
 Sadora (Sadorje) m.  
 Sadora (Dekshino) p.  
 Selise (Selistahe) k.  
 Saelaane (Susinovo) k.  
 Toomasemäe (Tomasovo) k.  
 Tsöego (Tshelkovo) k.  
 Urgova k.  
 Usentisa-Suure k.  
 Usentisa-Väike (Usentsö-Mälö) k.  
 Varesemäe (Bashkrovo) k.  
 Vööbsu (Vöbovka, Ljubovka) k.

**Irboska vald.**  
 Anashkino k.  
 Avdashvo k.  
 Babino k.  
 Barshvitsö k.  
 Belkovo k.  
 Bobkovo k.  
 Bodagovo k.  
 Bor-Belkovo k.  
 Brod k.  
 Davdova k.  
 Dubnik k.  
 Djatlevo-Makarovo k.  
 Filipkovo k.  
 Gnlikino k.  
 Goristnitsa k.  
 Gusinets k.  
 Irboska (Isborsk) k.  
 Irboska al.  
 Kamenka k.  
 Kisk k.  
 Kljukushkino k.  
 Kolosovka m.  
 Kostino k.  
 Kosögina-Gora k.  
 Kotja-Gora k.  
 Krupek-Ülem k.  
 Krupsk-Alam k.  
 Krjakovo k.  
 Kulanovo k.  
 Kurkovo k.  
 Lebesk k.  
 Ledistshe k.  
 Lopotovo k.  
 Mala k.  
 Mihalevo k.  
 Militsö-Suur k.  
 Militsö-Väike k.  
 Mokshino k.  
 Novaja k.  
 Petrovsk k.  
 Piskon k.  
 Plesok k.  
 Plička k.  
 Podvishenje k.  
 Poddubje k.  
 Pöshevo k.  
 Reshetovo k.

Rogovo k.  
 Sababje k.  
 Sabrodje k.  
 Sadrebe (Bereseje) k.  
 Sagrlvje k.  
 Sahnovo-Mitino k.  
 Salavje k.  
 Samogilje k.  
 Sehnovo k.  
 Stankovo-Konetski k.  
 Sujevo k.  
 Tereb k.  
 Teshevitsö k.  
 Trejakovo k.  
 Trostino k.  
 Turok k.  
 Vastö k.  
 Velsö k.  
 Vertushkino k.  
 Völkovo k.  
 Vjamovo k.

**Järvesuu vald.**  
 Ersava k.  
 Gorodistshe k.  
 Jamishe k.  
 Jastrova k.  
 Jatsmanl k.  
 Kesksaare (Serednja) k.  
 Kostkova k.  
 Kremesova k.  
 Kuleska-Suur k.  
 Kuleska-Väike k.  
 Lutepa k.  
 Löpolje k.  
 Mäsovitsa k.  
 Neshajja-Suur k.  
 Neshajja-Väike (Kärnä) k.  
 Podmotsa k.  
 Popovitsa k.  
 Pörsate-Suur k.  
 Pörsate-Väike (Pulögina) k.  
 Rösna-Väike k.  
 Saarepea (Voronkova)k.  
 Slobodka k.  
 Tonä k.  
 Trestki-Suur k.  
 Trestki-Väike k.  
 Vellna k.  
 Verhullitsa k.  
 Värska (Värska) k.  
 Völasova k.  
 Vöpolsova k.

**Kulje vald.**  
 Budovitshi k.  
 Dalnevo k.  
 Drislivika-Väike k.  
 Drislivika-Suur k.  
 Dubki k.  
 Glasovo k.  
 Kamenka k.  
 Kirshino k.  
 Kolpino k.  
 Krasnja-Gora k.  
 Kulje k.  
 Lise k.  
 Martöshovo-Gora k.  
 Medli k.  
 Medovo k.  
 Roshitsa k.  
 Sabolotje k.  
 Samoshje k.  
 Seltsöi-Suure k.  
 Seltsöi-Väike k.  
 Shartavo k.  
 Suhlovo k.

**Laura vald.**  
 Alsupe k.  
 Akseno-Nikolskoje (Asminnka) k.  
 Apollhino-Suur (Kanonovo) k.  
 Apollhino-Väike (Skatshki) k.  
 Apollhino-Uus k.  
 Baskakovo (Arlamski) k.  
 Benderevo k.  
 Bersemneki k.  
 Bobrenki (Tarasovo) k.

Bobrovo k.  
 Borsovo k.  
 Botvino k.  
 Brunshvevo k.  
 Buinitsa k.  
 Dökle-Nivö k.  
 Durkovo k.  
 Eshupaltö k.  
 Fjukl k.  
 Gagulino-Podgorje k.  
 Gagulino k.  
 Golovkino k.  
 Gorjushka k.  
 Gribushki k.  
 Hrebtö k.  
 Jasenets-Artemovo k.  
 Jasenets-Prektilsh k.  
 Jasenets-Smolnets k.  
 Jevdokimovo (Kuvshalö) k.  
 Kalvino k.  
 Kendish k.  
 Kikutö-Suur k.  
 Kikutö-Väike k.  
 Klementino k.  
 Kljushitshe (Nikolskoje) k.  
 Kleskovo k.  
 Kostamarö k.  
 Krapkovo k.  
 Krasikovo k.  
 Kudentsovo-Saitsevo k.  
 Kudep m.  
 Kõrge-Sild (Vösoki-Most) k.  
 Lamishje k.  
 Laura al.  
 Laura m.  
 Ljubjatovo m.  
 Lidva II (Novoshilö) k.  
 Medvedkovo (Demidovo) k.  
 Mildino k.  
 Nasonovo-Hrebtö k.  
 Naumovo k.  
 Nikolshino k.  
 Orloshi k.  
 Orloshi-Buinitsa k.  
 Pankovo k.  
 Pampushevo k.  
 Platino (Kustovka) k.  
 Poddubenk (Fedosovo) k.  
 Poljakovo k.  
 Putrovki k.  
 Ramshino k.  
 Rjapishje k.  
 Rahavets (Belaja-Gora) k.  
 Sabolotje k.  
 Saitsevo k.  
 Sahareva k.  
 Samoshje-Suur k.  
 Samoshje-Väike k.  
 Severiki k.  
 Shumjaninovo k.  
 Shemeritsö k.  
 Shelehovo k.  
 Slobodka k.  
 Slobodka-Väike k.  
 Snopovo (Gavenishje) k.  
 Solhino (Skatshki) k.  
 Stershevo k.  
 Stehnovo k.  
 Stonok k.  
 Stobovo k.  
 Stuborovo-Suur k.  
 Stuborovo-Väike k.  
 Stukolovo k.  
 Suskovo k.  
 Terehovo k.  
 Tjurshino k.  
 Tshertovka k.  
 Tshuhnovo k.  
 Tupitsalno k.  
 Usadishje k.  
 Vömersko k.  
 Vörvino k.  
 Vöstavka k.

Joksi (Eksli) k.  
 Kalatsova k.  
 Kamenka k.  
 Karamalno k.  
 Kerba k.  
 Klevo k.  
 Klksova k.  
 Kirovo m.  
 Kislova k.  
 Klistino (Klostino) k.  
 Koraki k.  
 Kosikovo (Koskova) k.  
 Krantseva k.  
 Kukshino k.  
 Kuge k.  
 Kärna k.  
 Kooru k.  
 Küllatova k.  
 Lepa k.  
 Linds k.  
 Looska k.  
 Lutja k.  
 Maslovo k.  
 Meeksi k.  
 Meldovo k.  
 Melsö k.  
 Meremäe k.  
 Mikumäe (Miku) k.  
 Navike k.  
 Obinitsa k.  
 Olehova k.  
 Ostrova k.  
 Paklova k.  
 Palande k.  
 Palo k.  
 Palovere k.  
 Pelsi k.  
 Pilja k.  
 Poksa k.  
 Polovino k.  
 Poroslovo k.  
 Puista (Suevo) k.  
 Raba k.  
 Rokino (Rokinde) k.  
 Ruudsi k.  
 Saitsevo k.  
 Sereptshevo k.  
 Serga k.  
 Shirkova k.  
 Shumllova k.  
 Solova k.  
 Suivi k.  
 Suravino k.  
 Talka k.  
 Tedre k.  
 Teplja k.  
 Tessovo k.  
 Tiklase (Tiklitsa) k.  
 Tlirhanna k.  
 Tobrova k.  
 Trellal k.  
 Trigino k.  
 Tserkonde k.  
 Tsigru k.  
 Tuplevo k.  
 Tuulova k.  
 Tjaglova k.  
 Ulaskova k.  
 Usvata (Uusvada) k.  
 Vaaksare k.  
 Vaarkall k.  
 Varesta k.  
 Vasilde k.  
 Veretino k.  
 Vinski k.  
 Vishnjakovo k.  
 Voronitsa (Voronkino) k.  
 Väälä k.  
 Vomarski (Tjutino) k.  
 Zumba — Mäe k.  
 Zumba — Ala k.

**Petseri vald.**  
 Abramhino (Krasnoe selo) k.  
 Aniskovo p.  
 Aristovo k.  
 Babino k.  
 Belska k.  
 Beresnjuk-Suur k.  
 Bobkova k. „Popkuva“  
 Borok k.  
 Bulatno k. „Pulatna“  
 Buravitsa-Suur k.  
 Butavitsa-Väike k.

Butörka-Uus k.  
 Dekshino k.  
 Dendivo (Demidovo) k.  
 Dubok p.  
 Domkovo k.  
 Koserova-Lesgi.  
 Kotelnika k.  
 Krabillova-Suur k.  
 Krabillova-Väike k.  
 Krohova k.  
 Krupp-Suur k.  
 Krupp-Väike k.  
 Kundruse k.  
 Lüdina k.  
 Perdaku k.  
 Paitina k.  
 Penjeva k.  
 Pishvevo k.  
 Prjadleva k.  
 Kudrova k.  
 Ragosina-Gora k.  
 Rusaki-Bor (Moona) k.  
 Saikova k.  
 Semendjajevo k.  
 Shabina k.  
 Shaltsana k.  
 Shalesova k.  
 Shitova k.  
 Shubina k.  
 Shumllova k.  
 Säpina k.  
 Silzjova k.  
 Solujeva k.  
 Stalki k.  
 Stalki-Väike k.  
 Novoe k.  
 Nutreitsevo k.  
 Patshkova-Suur k.  
 Patshkova-Väike k.  
 Porste k.  
 Petseri-eellinn (Sloboda)  
 Plastörkovo p.  
 Poddubje (Vannuste) k.  
 Podovalitsa k.  
 Podtekalovo (Lääpa, Shljapnikovo) k.  
 Podvishenje p.  
 Plitanovo k.  
 Poljana k.  
 Pomekino p.  
 Ragosino k.  
 Repino k.  
 Risevo k.  
 Rogovo-Gora k.  
 Romanovo p.  
 Rooslovo k.  
 Rostikovo p.  
 Röhikovo (Riskovo) k.  
 Sadrebe-Suur k.  
 Sadrebe-Väike k.  
 Sadulje k.  
 Sagorje-Kosje k.  
 Salesje k.  
 Saloshje m.  
 Sapina (Vömkorovo) k.  
 Saahino k.  
 Shamihino p.  
 Shevelevo k.  
 Shlahovo p.  
 Stukolovo k.  
 Söromatino k.  
 Tailova k.  
 Teterkino p.  
 Tivikovo k.  
 Tshavödovo p.  
 Tserepovo p.  
 Tsernojaro k.  
 Tavilevo k.  
 Turok p.  
 Ulanovo k.  
 Ujantsevo k.  
 Vedenika k.  
 Volodino k.  
 Vorobi k.

**Rootova vald.**  
 Bobró k.  
 Bogomolovo k.  
 Buholovo k.  
 Detjatina (Veseli) k.  
 Djatlovo k.  
 Dmitrovski (Mitroski) m.

Gora k.  
 Gorbunovo k.  
 Gorlanovo-Suur k.  
 Gorontsharovo k.  
 Jankino k.  
 Kapkovo k.  
 Kashina k.  
 Klesino k.  
 Laptevo k.  
 Leonova k.  
 Ljubró k.  
 Lidva I k.  
 Litvinova k.  
 Litvinova-Uue k.  
 Lobanö k.  
 Ladinski k.  
 Makarovo-Pustoranovo k.  
 Makarovo-Bobrovo k.  
 Mihalkina-Suur k.  
 Mihalkina-Väike k.  
 Molgina k.  
 Mooru k.  
 Mustishstshevoa k.  
 Natalkino k.  
 Penjeva k.  
 Koraska-Suur k.  
 Koraska-Väike k.  
 Koshelovka k.  
 Kudrova k.  
 Kunishina-Gora k.  
 Laptevo k.  
 Laptevo p.  
 Lasarevo m.  
 Loshino p.  
 Marjino p.  
 Maslovo k.  
 Matushki k.  
 Ostrova k.  
 Minino p.  
 Morosovo p.  
 Moskila (Moshkovo) k.  
 Murashkino k.  
 Mõlnikovo k.  
 Neshajjevo-Kesk k.  
 Novoe k.  
 Nutreitsevo k.  
 Patshkova-Suur k.  
 Patshkova-Väike k.  
 Porste k.  
 Petseri-eellinn (Sloboda)  
 Plastörkovo p.  
 Poddubje (Vannuste) k.  
 Podovalitsa k.  
 Podtekalovo (Lääpa, Shljapnikovo) k.  
 Podvishenje p.  
 Plitanovo k.  
 Poljana k.  
 Pomekino p.  
 Ragosino k.  
 Repino k.  
 Risevo k.  
 Rogovo-Gora k.  
 Romanovo p.  
 Rooslovo k.  
 Rostikovo p.  
 Röhikovo (Riskovo) k.  
 Sadrebe-Suur k.  
 Sadrebe-Väike k.  
 Sadulje k.  
 Sagorje-Kosje k.  
 Salesje k.  
 Saloshje m.  
 Sapina (Vömkorovo) k.  
 Saahino k.  
 Shamihino p.  
 Shevelevo k.  
 Shlahovo p.  
 Stukolovo k.  
 Söromatino k.  
 Tailova k.  
 Teterkino p.  
 Tivikovo k.  
 Tshavödovo p.  
 Tserepovo p.  
 Tsernojaro k.  
 Tavilevo k.  
 Turok p.  
 Ulanovo k.  
 Ujantsevo k.  
 Vedenika k.  
 Volodino k.  
 Vorobi k.

Tshernöshova-Shumki k.  
 Turavina k.  
 Vereleva k.  
 Veselkina k.

**Satserinna vald.**  
 Duravina k.  
 Issadi k.  
 Kolosova k.  
 Korski k.  
 Koserova-Lesgi.  
 Kotelnika k.  
 Krabillova-Suur k.  
 Krabillova-Väike k.  
 Krohova k.  
 Krupp-Suur k.  
 Krupp-Väike k.  
 Kundruse k.  
 Lüdina k.  
 Perdaku k.  
 Paitina k.  
 Penjeva k.  
 Pishvevo k.  
 Prjadleva k.  
 Kudrova k.  
 Ragosina-Gora k.  
 Rusaki-Bor (Moona) k.  
 Saikova k.  
 Semendjajevo k.  
 Shabina k.  
 Shaltsana k.  
 Shalesova k.  
 Shitova k.  
 Shubina k.  
 Shumllova k.  
 Säpina k.  
 Silzjova k.  
 Solujeva k.  
 Stalki k.  
 Stalki-Väike k.  
 Novoe k.  
 Nutreitsevo k.  
 Patshkova-Suur k.  
 Patshkova-Väike k.  
 Porste k.  
 Petseri-eellinn (Sloboda)  
 Plastörkovo p.  
 Poddubje (Vannuste) k.  
 Podovalitsa k.  
 Podtekalovo (Lääpa, Shljapnikovo) k.  
 Podvishenje p.  
 Plitanovo k.  
 Poljana k.  
 Pomekino p.  
 Ragosino k.  
 Repino k.  
 Risevo k.  
 Rogovo-Gora k.  
 Romanovo p.  
 Rooslovo k.  
 Rostikovo p.  
 Röhikovo (Riskovo) k.  
 Sadrebe-Suur k.  
 Sadrebe-Väike k.  
 Sadulje k.  
 Sagorje-Kosje k.  
 Salesje k.  
 Saloshje m.  
 Sapina (Vömkorovo) k.  
 Saahino k.  
 Shamihino p.  
 Shevelevo k.  
 Shlahovo p.  
 Stukolovo k.  
 Söromatino k.  
 Tailova k.  
 Teterkino p.  
 Tivikovo k.  
 Tshavödovo p.  
 Tserepovo p.  
 Tsernojaro k.  
 Tavilevo k.  
 Turok p.  
 Ulanovo k.  
 Ujantsevo k.  
 Vedenika k.  
 Volodino k.  
 Vorobi k.

Vösoviku-Ede p.  
 Vösoviku-Taga p.

**Senno vald.**  
 Anohovo k.  
 Barabanovo k.  
 Deroshkino-Gverston (Suur Gverston) k.  
 Gorushka I k.  
 Gorushka II k.  
 Gradistshe k.  
 Gverston-Väike k.  
 Halahalua m.  
 Ivanovo-Boloto.  
 Iveritsö k.  
 Kalvi-Suur k.  
 Kalvi-Väike k.  
 Kilnets k.  
 Kolomno I k.  
 Kolomno II k.  
 Kopanitsö-Ülem (Verhnie-Kopanitsö) k.  
 Krivsk k.  
 Kudina-Gora (Novaja Derevnä) k.  
 Kunujevo k.  
 Lesitsa k.  
 Litovish k.  
 Luiki k.  
 Molosha (Lapin-Konets) k.  
 Molotshkovo k.  
 Ohlitsova-Moloshva k.  
 Panikovka k.  
 Pesok k.  
 Petshki k.  
 Podgramje k.  
 Podgorje k.  
 Podovtshinje k.  
 Retsh-Suure k.  
 Retsh-Väike k.  
 Sagorje k.  
 Saputje-Suur (Bolshoje-Saputje) k.  
 Saputje-Väike k.  
 Senno k.  
 Simni-Borok k.  
 Sluditsö k.

Soha k.  
 Tshernöshovo k.  
 Usadistshe k.  
 Varapanovo k.  
 Vidovitshi-Suure (Bolshije Vidovitshi) k.  
 Vidovitshi-Väike (Malöje Vidovitshi) k.  
 Viski k.

**Vilo vald.**  
 Andreikovo (Alaotsa) k.  
 Bebeskina k.  
 Berestjuk-Väike k.  
 Brestelevo (Kuurukese) k.  
 Buravenki (Laberitsa) k.  
 Burkanovo k.  
 Davödov-Konets k.  
 Duhovo (Halli) k.  
 Dubrovka (Palurotko) k.  
 Gagarino k.  
 Rosova-Gora k.  
 Gorohovo-Väike k.  
 Gubakovo k.  
 Holodnik k.  
 Ignatovo (Kolo) k.  
 Juntsovo (Jaaska) k.  
 Katshevo k.  
 Keera k.  
 Koshelki-Nikulno k.  
 „Öige (Prjamöje) k.“  
 „Väike k.“  
 Koväslövo k.  
 Kurvitsi k.  
 Kutshino k.  
 Lukovka (Pöoni) k.  
 Luugino k.  
 Lökovö k.  
 Lötino k.  
 Mahnovo k.  
 Makarovo k.  
 Mantshino k.  
 Mitkovitshi k.  
 Usovina-Gora k.  
 Vashkino (Veskovö) k.  
 Vilo (Sabolotje) k.  
 Vohno k.  
 Vruuda (Ruuda) Danilov-Ostrov) k.

Olohovo-Nevskoe (Neega-Olohova) k.  
 Olohovo-Peterskoe (Olohovo) k.  
 Paltshevo k.  
 Paltshevo-Lebedö k.  
 Panikovitshi k.  
 Panikovitshi m.  
 Paröshkino k.  
 Poddubje k.  
 Podgorje-Nevskoe k.  
 Podlesje k.  
 Podsoenje k.  
 Pokolodovo k.  
 Potalovo k.  
 Prudistshe k.  
 Purni k.  
 Rukovo k.  
 Ratshevo-Suur k.  
 Ratshevo-Väike k.  
 Ratshevo m.  
 Rosova-Gora k.  
 Sabelino k.  
 Sadorosje k.  
 Sagorje-Petseri k.  
 Saitonovo k.  
 Samshurje k.  
 Saputje k.  
 Satulje k.  
 Selists k.  
 Sigovo k.  
 Smolna-Gora (Molnika) k.  
 Sokolovo k.  
 Suhlovo k.  
 Troitskoe k.  
 Truba k.  
 Trubina k.  
 Tröntovo k.  
 Tseremnovo k.  
 Ulasovo k.  
 Umkovitshi k.  
 Usovina-Gora k.  
 Vashkino (Veskovö) k.  
 Vilo (Sabolotje) k.  
 Vohno k.  
 Vruuda (Ruuda) Danilov-Ostrov) k.

1922 a.  
ÜLDRAHVALUGEMISE ANDMED  
(TABELID)  
MAAKONNAD:  
**VÕRU, PETSERI**

---

*RÉSULTATS du RECENSEMENT de 1922*  
(TABLEAUX)  
ARRONDISSEMENTS:  
*VÕRU, PETSERI*

Tab. 1. MAJAD, KORTERID ja ELANIKUD (üldarvud) —

NOMBRE des MAISONS, LOGEMENTS et HABITANTS

	Majad Maisons	Korteriid Logements	Faktiline elanikkude arv 28.XII.1922 — Popu- lation présente (28.XII. 1922)			Neist ajutiselt kohal- viibinud — De ce nombre momentanément présents			Kohal. elanikkudest aja- liselt äraolnud — Outre cela, momentanément absents		
			Mehi Hommes	Naised Femmes	Kokku Total	Mehi Hommes	Naised Femmes	Kokku Total	Mehi Hommes	Naised Femmes	Kokku Total
<b>Võru maakond —</b>											
1. VÖRU LINN — Ville de Võru . . . . .	513	1398	2 319	2 758	5 077	95	95	190	462	385	847
ALEVID — Bourgs:											
2. Antsla . . . . .	107	282	407	507	914	14	16	30	17	25	42
3. Võõbsu . . . . .	116	155	226	271	497	11	14	25	4	5	9
VALLAD — Communes rurales:											
4. Aleksandri . . . . .	356	505	1 186	1 283	2 469	70	10	80	9	10	19
5. Antsla-Uue . . . . .	268	384	869	991	1 860	22	19	41	7	9	16
6. Antsla-Vana . . . . .	476	664	1 584	1 714	3 298	94	49	143	8	13	21
7. Erastvere . . . . .	332	456	982	1 126	2 108	74	28	102	22	9	31
<i>Sellest Kanapüü alevik</i>	40	73	114	142	256	6	2	8	4	4	8
8. Haanja . . . . .	503	561	1 295	1 441	2 736	21	11	32	12	9	21
9. Kahkva . . . . .	190	236	549	610	1 159	16	8	24	5	4	9
10. Karilatsi . . . . .	159	171	359	371	730	7	3	10	—	—	10
11. Kasariitsa . . . . .	580	714	1 511	1 664	3 175	51	30	81	31	29	60
12. Kloma . . . . .	113	179	367	411	778	8	1	9	2	1	3
13. Kotola . . . . .	542	597	1 355	1 480	2 841	16	9	25	12	7	19
14. Kooraste . . . . .	259	388	874	1 027	1 901	37	28	65	12	9	21
15. Krabi . . . . .	109	140	339	366	705	17	2	19	7	7	14
16. Kähri . . . . .	152	157	382	396	777	26	13	39	6	3	9
17. Kärjala . . . . .	159	237	497	603	1 100	10	5	21	9	5	14
<i>Sellest Subi alevik</i>	37	54	71	114	185	2	—	2	2	1	3
18. Kõlleste . . . . .	239	294	690	742	1 432	44	22	66	4	8	12
19. Lasva . . . . .	163	188	499	533	1 032	37	11	48	3	5	8
20. Linnamäe . . . . .	134	181	393	451	844	29	11	40	2	—	2
21. Loost . . . . .	197	232	585	659	1 244	36	7	43	6	—	6
22. Moeksl . . . . .	397	485	1 221	1 231	2 452	74	9	83	6	3	9
<i>Sellest Mehikoorma alevik</i>	113	148	305	335	640	9	—	9	—	—	9
23. Misso . . . . .	318	365	965	1 045	2 010	14	14	28	12	14	26
24. Moisekatsi . . . . .	249	317	747	816	1 563	23	9	32	4	5	9
25. Mõniste . . . . .	217	349	726	859	1 585	17	5	22	15	2	17
26. Nursi . . . . .	178	245	590	622	1 212	25	3	28	13	6	19
27. Orava . . . . .	445	526	1 346	1 446	2 792	81	13	94	22	18	40
28. Pori . . . . .	388	525	1 000	1 221	2 221	15	17	32	12	20	32
<i>Sellest Põlva alevik</i>	46	69	117	152	269	3	3	6	2	3	5
29. Pindi . . . . .	146	219	557	578	1 135	42	9	51	3	2	5
30. Põlgaste . . . . .	141	224	520	520	1 040	17	13	30	5	—	5
31. Rogosi . . . . .	135	196	457	529	986	3	1	4	3	1	4
32. Roosa-Vana . . . . .	214	303	697	775	1 472	22	15	37	2	7	9
33. Roosa-Vastse . . . . .	38	73	184	221	405	3	5	8	3	—	3
34. Rõpina . . . . .	504	705	1 698	1 898	3 596	34	16	50	16	9	25
<i>Sellest Rõpind alevik</i>	33	60	95	115	210	—	—	—	—	—	—
35. Rõuge . . . . .	220	311	722	832	1 554	19	11	30	11	8	19
36. Saaluse . . . . .	214	272	685	765	1 450	7	2	9	9	8	17
37. Saru . . . . .	121	188	430	464	894	9	10	19	7	6	13
38. Sõmerpalu . . . . .	231	316	759	828	1 587	37	21	58	7	14	21
39. Timmo . . . . .	203	215	491	532	1 023	13	—	13	3	4	7
40. Toolamaa . . . . .	180	234	513	573	1 086	21	13	34	1	3	4
41. Urvašte . . . . .	215	302	649	784	1 433	21	17	38	12	8	20
42. Vaabina . . . . .	208	313	789	851	1 640	32	14	46	12	10	22
43. Valjärve . . . . .	250	343	805	915	1 720	27	13	40	1	3	4
44. Vana-Jaitsna . . . . .	96	106	264	285	549	10	25	35	7	6	13
45. Vastseliina . . . . .	557	644	1 710	1 880	3 590	58	24	82	18	10	28
46. Verlora . . . . .	367	471	1 068	1 182	2 250	33	15	48	4	6	10
47. Viitina . . . . .	233	296	722	888	1 590	9	2	11	9	11	20
48. Võru . . . . .	335	357	796	961	1 757	12	37	49	6	3	9
49. Taoru . . . . .	285	406	915	1 004	1 919	72	59	131	7	7	14
<b>ÜLDARVUD — Totaux:</b>											
1. Linn — Ville . . . . .	513	1 398	2 319	2 758	5 077	95	95	190	462	385	847
2. Aleviid — Bourgs . . . . .	223	417	633	775	1 411	25	30	55	21	30	51
3. Linn ja aleviid — Ville et bourgs . . . . .	736	1 815	2 952	3 533	6 488	120	125	245	483	415	898
4. Vallad — Communes rurales . . . . .	11 976	15 590	36 214	40 158	76 372	1 389	619	2 008	388	315	703
5. Vallad ja aleviid — Bourgs et communes . . . . .	12 199	16 007	36 847	40 936	77 783	1 414	649	2 063	409	345	754
6. Üldse maakond — Grand total . . . . .	12 712	17 405	39 166	43 694	82 860	1 509	744	2 253	871	730	1 601
<b>Petseri maakond —</b>											
1. PETSERI LINN — Ville de Petseri . . . . .	290	514	967	1 046	2 013	35	12	47	53	28	81
VALLAD — Communes rurales:											
2. Irboska . . . . .	1 413	1 511	3 744	4 439	8 183	18	15	33	454	118	567
3. Järvesuu . . . . .	508	576	1 448	1 778	3 226	29	22	51	161	36	197
4. Külje . . . . .	759	799	2 209	2 522	4 731	10	12	22	213	58	266
5. Laura . . . . .	880	995	2 631	2 879	5 510	32	27	59	30	23	56
<i>Sellest Laura alevik</i>	32	70	102	108	210	1	—	1	—	—	1
6. Mikitamäe (Mäe) . . . . .	497	521	1 477	1 539	3 016	26	10	36	25	17	42
7. Obnitsa (Merimäe) . . . . .	952	986	2 677	2 819	5 496	45	16	61	53	15	68
8. Panikovitza (Rootova) . . . . .	783	853	2 312	2 480	4 792	16	12	28	13	8	21
9. Petseri . . . . .	1 077	1 200	3 203	3 478	6 681	53	27	80	102	48	150
10. Satsarina . . . . .	511	520	1 330	1 595	2 925	11	19	30	161	30	191
11. Senno . . . . .	1 288	1 344	3 686	4 067	7 753	33	25	58	143	43	186
12. Vilo . . . . .	1 092	1 173	3 072	3 450	6 522	27	20	47	184	44	228
<b>ÜLDARVUD — Totaux:</b>											
1. Linn — Ville . . . . .	290	514	967	1 046	2 013	35	12	47	53	28	81
4. Vallad — Communes rurales . . . . .	9 809	10 478	27 789	31 046	58 835	300	205	505	1 539	433	1 972
6. Üldse maakond — Grand total . . . . .	10 099	10 992	28 756	32 092	60 848	335	217	552	1 592	461	2 053

Harilik rahvaarv — Population habituelle (3,4,5) — (6,7,8) + (9,10,11)			Harilik elanikk. arv suurem ehk vähem, kui faktiline 28.XII.1922 — Écart entre le nombre de la population présente et habituelle			Administr. üksuse saar- sus □ km kadastril andmetel — Étendue territoriale de com. rur. en km. □		Iga □ km peale ela- nikka — Habitants par km □		100 elanikust (fakt. rah- vaarv) — de 100 habit. (pop. prés.)		Elanikka maja kohta — Habitants par maison	
Mehi Hommes	Naised Femmes	Kokku Total	Mehi Hommes	Naised Femmes	Kokku Total	km. □	km. □	Mehi Hommes	Naised Femmes	Faktil. elan. Popul. présente	Haril. elan. Popul. habituelle	Faktil. elan. Popul. présente	Haril. elan. Popul. habituelle
<b>Arrondissement Võru</b>													
2 686	3 048	5 734	+367	+290	+657	—	—	—	—	45,7	54,3	9,3	11,3
410	516	926	+3	+9	+12	—	—	—	—	44,3	55,3	8,3	8,7
219	282	481	-7	-9	-16	—	—	—	—	45,3	54,3	4,3	4,3
1 125	1 283	2 408	-61	0	-61	115,3	21,3	20,3	48,3	52,3	6,3	6,3	
854	981	1 835	-15	-10	-25	71,3	26,3	25,3	46,3	53,3	6,3	6,3	
1 498	1 678	3 176	-86	-36	-122	217,3	15,3	14,3	48,3	52,3	6,3	6,3	
930	1 107	2 037	-52	-19	-71	81,3	25,3	25,3	46,3	53,3	6,3	6,3	
112	144	256	-2	+2	0	—	—	—	—	—	—	—	
1 286	1 439	2 725	-9	-2	-11	83,3	32,3	32,3	47,3	52,3	5,3	5,3	
538	606	1 144	-11	-4	-15	74,3	15,3	15,3	47,3	52,3	6,3	6,3	
353	368	721	-6	-3	-9	20,3	35,3	34,3	49,3	50,3	4,3	4,3	
1 491	1 663	3 154	-20	-1	-21	76,3	41,3	41,3	47,3	51,3	5,3	5,3	
361	411	772	-6	0	-6	36,3	21,3	21,3	47,3	52,3	6,3	6,3	
1 351	1 484	2 835	-4	-2									

b) maakonna üldkokkuvõte b) totaux par les unités administr.	d) 5 a. vanusrühmad admin. Üksuste järele —														
	0—4 a. van. 1922—18 a. s.			5—9 a. van. 1917—13 a. s.			10—14 a. van. 1912—08 a. s.			15—19 a. van. 1907—03 a. s.					
	M.	N.	K.	M.	N.	K.	M.	N.	K.	M.	N.	K.			
	1	2	3	4	5	6	7	8	9	10	11	12			
<b>1. VÖRU LINN — Ville de Võru</b>	2 319	2 758	5 077	179	161	340	162	202	364	249	221	470	209	225	434
<b>ALEVID — Bourgs</b>	407	507	914	43	40	83	37	39	76	33	40	73	42	62	104
2. Antala	228	271	497	18	4	17	11	10	21	8	29	62	23	26	49
3. Võõsu															
<b>VALLAD — Com. rurales:</b>															
4. Aleksandri	1 186	1 283	2 469	116	101	217	88	95	183	121	127	248	143	133	276
5. Antala-Uue	869	991	1 860	60	52	112	56	58	114	107	85	192	98	114	212
6. Antala-Vana	1 584	1 714	3 298	113	116	229	122	106	228	195	173	368	173	194	367
7. Erastvere	982	1 126	2 108	77	83	160	78	70	148	117	89	206	110	109	219
8. Haanja	1 295	1 441	2 736	133	113	246	101	90	191	137	132	269	127	140	267
9. Kahkva	549	610	1 159	48	50	98	52	49	101	62	73	135	64	61	125
10. Karilatal	359	371	730	38	23	61	35	31	66	38	45	83	37	28	65
11. Kasaritsa	1 511	1 664	3 175	139	129	268	134	128	262	197	184	381	151	157	308
12. Kioma	367	411	778	32	34	66	32	34	66	38	50	88	41	35	76
13. Kolola	1 355	1 486	2 841	133	125	258	114	99	213	162	169	331	164	132	296
14. Kooraste	874	1 027	1 901	72	89	161	69	77	146	123	103	226	104	114	218
15. Krabi	339	366	705	38	34	72	43	41	84	45	40	85	35	22	57
16. Kährli	382	395	777	38	35	73	28	31	59	45	30	75	45	28	73
17. Kärjala	497	603	1 100	56	43	99	32	42	74	63	61	124	48	74	122
18. Kõlleste	690	742	1 432	62	66	128	54	59	113	80	65	145	69	80	149
19. Lasva	499	533	1 032	33	40	73	27	40	67	64	56	120	56	67	123
20. Linnamäe	393	451	844	30	34	64	25	37	62	46	39	85	56	46	102
21. Loosi	585	659	1 244	65	60	125	55	57	112	61	72	133	60	119	219
22. Meeksi	1 221	1 231	2 452	98	100	198	101	95	196	130	147	277	141	123	264
<i>Sellest Mehikoorma al.</i>	<i>305</i>	<i>336</i>	<i>641</i>	<i>29</i>	<i>26</i>	<i>55</i>	<i>27</i>	<i>29</i>	<i>56</i>	<i>35</i>	<i>42</i>	<i>77</i>	<i>34</i>	<i>37</i>	<i>71</i>
23. Misso	965	1 045	2 010	109	133	242	100	79	179	125	110	235	83	114	197
24. Moisekatal	747	816	1 563	87	65	152	65	67	132	89	85	174	87	85	172
25. Mõniste	726	859	1 585	79	70	149	51	60	111	78	77	155	60	82	142
26. Nursi	590	622	1 212	58	47	105	59	60	119	82	68	150	69	68	132
27. Orava	1 346	1 446	2 792	141	151	292	123	143	266	144	170	314	146	137	283
28. Peri	1 000	1 221	2 221	95	96	191	90	89	179	113	126	239	113	114	227
29. Pindi	557	578	1 135	47	44	91	41	43	84	77	59	136	66	76	142
30. Põlgaste	520	520	1 040	57	48	105	49	42	91	62	43	105	60	42	102
31. Rogosi	457	529	986	53	52	105	49	41	90	40	40	80	45	42	87
32. Roosa-Vana	697	775	1 472	68	56	124	68	40	108	67	78	145	67	69	126
33. Roosa-Vastee	184	221	405	20	20	40	10	17	27	15	16	31	22	26	48
34. Rõpina	1 570	1 693	3 263	113	102	215	116	121	237	159	164	323	198	188	386
35. Rõuge	722	832	1 554	88	88	176	61	81	136	81	79	160	71	85	166
36. Saaluse	685	785	1 470	103	71	174	65	65	130	66	81	147	62	77	139
37. Saru	430	464	928	33	33	66	32	31	63	38	30	68	39	46	85
38. Sõmerpalu	759	823	1 582	92	89	181	72	66	138	143	73	143	82	79	167
39. Timmo	491	532	1 023	66	61	127	50	45	95	55	43	98	52	39	91
40. Toolamaa	513	573	1 086	51	38	89	42	42	84	71	57	123	50	75	125
41. Urvaste	649	784	1 433	53	49	102	64	59	123	82	89	171	78	85	163
42. Vaabina	789	851	1 640	102	81	183	77	59	136	95	79	174	78	91	169
43. Valgjärve	805	915	1 720	81	81	162	74	74	148	87	89	176	86	88	174
44. Vana-Laitsna	264	285	549	28	24	52	20	29	49	34	26	60	26	21	47
45. Vastseliina	1 710	1 880	3 590	191	168	359	158	172	330	212	194	406	167	182	349
46. Veriora	1 068	1 182	2 250	101	89	190	98	105	203	122	146	268	118	128	246
47. Vilitina	722	868	1 590	76	86	162	64	81	145	96	95	191	68	79	147
48. Võru	796	961	1 757	46	68	114	77	71	148	86	81	187	92	92	184
49. Tsooru	915	1 004	1 919	88	77	160	67	69	136	93	96	189	118	98	211
<b>ÜLDARVUD — Totaux:</b>															
1. Linn — Ville	2 319	2 758	5 077	179	161	340	162	202	364	249	221	470	209	225	434
2. Alevid — Bourgs	633	778	1 411	56	44	100	48	49	97	66	69	135	65	88	153
3. Linn ja alevid — Ville et bourgs	2 952	3 536	6 488	235	205	440	210	251	461	315	290	605	274	313	587
4. Vallad — Communes	36 214	40 158	76 372	3 497	3 294	6 791	3 106	3 070	6 176	4 173	4 063	8 236	3 911	4 014	7 925
5. Vallad ja al. — Bourgs et com.	36 847	40 936	77 783	3 653	3 338	6 891	3 154	3 119	6 273	4 239	4 132	8 371	3 976	4 102	8 078
6. Üldse maakond — Grand total	39 166	43 694	82 860	3 732	3 499	7 231	3 316	3 321	6 637	4 488	4 353	8 841	4 185	4 337	8 513
<b>1. PETSERI LINN — Ville de Petseri</b>	967	1 046	2 013	81	77	158	83	68	151	101	118	219	89	102	191
<b>VALLAD — Communes rurales:</b>															
2. Irboska	3 744	4 439	8 183	533	534	1 067	420	459	879	542	568	1 110	428	481	904
3. Järvesuu	1 448	1 778	3 226	247	249	496	145	190	335	223	218	441	189	182	371
4. Kulje	2 209	2 522	4 731	394	318	712	260	273	533	313	295	608	210	255	465
5. Laura	2 631	2 879	5 510	305	321	626	224	240	464	302	301	603	264	309	573
6. Mikitamäe (Mäe)	1 477	1 539	3 016	178	191	369	136	146	282	207	180	387	166	142	308
7. Obinitsa (Merimäe)	2 077	2 819	5 496	344	397	741	277	270	547	348	360	708	278	287	565
8. Paikovitza (Rootova)	2 312	2 480	4 792	308	293	591	227	239	466	330	388	618	228	259	487
9. Petseri	8 203	3 478	6 681	470	438	908	341	353	694	469	420	889	824	359	683
10. Satsarina	1 330	1 595	2 925	228	220	448	168	166	334	187	218	405	124	145	269
11. Senno	3 686	4 067	7 753	515	495	1 010	399	438	837	544	530	1 074	409	438	847
12. Vilho	3 072	3 457	6 522	467	459	916	351	375	726	438	451	889	314	362	676
<b>ÜLDARVUD — Totaux:</b>															
4. Vallad — Communes rurales	27 789	31 046	58 835	3 969	3 875	7 844	2 948	3 149	6 097	3 903	3 829	7 732	2 871	3 199	6 070
6. Üldse maakond — Grand total	28 756	32 092	60 848	4 059	3 953	8 002	3 031	3 217	6 248	4 004	3 947	7 951	3 006	3 301	6 301

d) groupes de 5 ans par les unités administratives																													
20—24 a. van. 1902—1898 a. s.			25—29 a. van. 1897—93 a. s.			30—34 a. van. 1892—88 a. s.			35—39 a. van. 1887—83 a. s.			40—44 a. van. 1882—78 a. s.			45—49 a. van. 1877—73 a. s.														
M.	N.	K.	M.	N.	K.	M.	N.	K.	M.	N.	K.	M.	N.	K.	M.	N.	K.												
13	14	15	16	17	18	19	20	21	22	23	24	25	26	27	28	29	30												
<b>Arrondissement Võru</b>																													
201	210	411	204	218	422	171	243	414	197	225	422	182	212	394	152	177	329												
18	35	53	29	30	59	29	37	66	30	43	73	36	51	87	37	30	67												
15	23	38	12	18	30	20	13	33	12	16	28	15	21	36	18	21	34												
113	122	235	89	105	194	99	84	183	70	73	143	63	7																







Tab. 5. RAHVUS, VANUS ja SUGU — NATIONALITÉ, ÂGE et SEXE

	Eestlased Estoniens			Venelased Russes			Saksalased Allemands			Juudid Juifs			Rootslased Suédois			Muud Autres			Teadmata Inconnu			ÜLDSE Total		
	M.	N.	K.	M.	N.	K.	M.	N.	K.	M.	N.	K.	M.	N.	K.	M.	N.	K.	M.	N.	K.	M.	N.	K.
	1	2	3	4	5	6	7	8	9	10	11	12	13	14	15	16	17	18	19	20	21	22	23	24
0-9 a. v. 1922-1913 a. s.	6 845	8 364	13 450	88	92	180	66	73	138	8	7	15	1	1	1	39	41	80	2	2	4	7 048	6 820	13 868
10-19 " " 1912-1903 " "	8 275	7 039	12 288	226	172	398	78	82	160	21	8	29	3	2	1	67	51	118	4	2	6	8 673	8 680	17 353
20-29 " " 1902-1893 " "	5 249	7 039	12 288	416	130	546	35	46	81	10	14	24	5	1	5	6	42	75	1	2	3	5 754	7 311	13 065
30-39 " " 1892-1883 " "	4 847	5 740	10 587	241	85	328	41	49	90	5	9	14	2	2	2	2	38	69	6	6	6	5 180	5 952	11 132
40-49 " " 1882-1873 " "	4 435	4 952	9 387	132	58	190	39	43	82	6	6	12	1	2	3	3	49	58	1	1	1	4 683	5 119	9 782
50-59 " " 1872-1863 " "	3 630	4 241	7 871	67	32	99	17	44	61	8	3	11	3	2	2	5	48	59	1	1	1	3 773	4 381	8 154
60-69 " " 1862-1853 " "	2 542	3 275	5 817	27	33	60	16	30	46	5	8	13	1	1	1	1	22	55	2	2	2	2 613	3 408	6 016
70 a. ja vanemad 1852 a. ja var. s.	1 396	1 944	3 340	10	9	19	15	24	39	11	3	14	2	2	2	25	38	63	2	2	2	1 457	2 022	3 479
Vanus teadmata — Age inconn.	2	4	6	—	—	—	—	—	—	—	—	—	—	—	—	—	—	—	—	—	—	5	6	11
<b>Võru maakond — Arrondissement Võru</b>	2 054	2 426	4 480	81	82	163	73	115	188	66	52	118	7	5	2	39	76	115	4	2	6	2 319	2 758	5 077
a) maakonna üldkokkuvõte (10 a. vanusrühmad) — totaux pour l'arrondissement																								
b) üldkokkuvõte administratiivüksuste järel — totaux par les unités administratives (groupes de 10 ans)																								
1. VÖRU LINN — Ville de Võru	390	485	875	15	20	35	—	—	—	—	—	—	—	—	—	—	—	—	—	—	—	—	—	—
ALLEVID — Bourgs	182	215	397	40	49	89	4	5	—	—	—	—	—	—	—	—	—	—	—	—	—	—	—	—
VALLAD — Com. rurales:																								
4. Aleksandri	1 110	1 264	2 374	62	9	71	7	6	13	—	—	—	—	—	—	—	—	—	—	—	—	—	—	—
5. Antsla-Uue	850	980	1 830	11	6	17	4	3	7	1	1	—	—	—	—	—	—	—	—	—	—	—	—	—
6. Antsla-Vana	1 504	1 686	3 190	59	10	69	11	9	20	1	1	2	—	—	—	—	—	—	—	—	—	—	—	—
7. Erastvere	952	1 115	2 067	27	2	29	3	6	9	—	—	—	—	—	—	—	—	—	—	—	—	—	—	—
8. Haanja	1 297	1 436	2 723	6	—	—	—	—	—	—	—	—	—	—	—	—	—	—	—	—	—	—	—	—
9. Kahkva	534	592	1 126	12	14	26	2	3	5	—	—	—	—	—	—	—	—	—	—	—	—	—	—	—
10. Karlastal	357	368	725	—	—	—	—	—	—	—	—	—	—	—	—	—	—	—	—	—	—	—	—	—
11. Kasaritsa	1 465	1 627	3 092	29	20	49	8	6	14	1	2	3	—	—	—	—	—	—	—	—	—	—	—	—
12. Kioma	360	408	768	4	—	—	4	2	4	—	—	—	—	—	—	—	—	—	—	—	—	—	—	—
13. Kolola	1 331	1 464	2 795	6	1	7	2	2	4	—	—	—	—	—	—	—	—	—	—	—	—	—	—	—
14. Kooraste	864	1 019	1 883	3	2	5	2	4	6	—	—	—	—	—	—	—	—	—	—	—	—	—	—	—
15. Krabi	325	358	683	3	—	—	—	—	—	—	—	—	—	—	—	—	—	—	—	—	—	—	—	—
16. Kähr	372	394	766	9	—	—	—	—	—	—	—	—	—	—	—	—	—	—	—	—	—	—	—	—
17. Kärjala	484	591	1 075	10	5	15	3	3	6	—	—	—	—	—	—	—	—	—	—	—	—	—	—	—
18. Kõllest	677	734	1 411	6	4	10	1	1	2	—	—	—	—	—	—	—	—	—	—	—	—	—	—	—
19. Lasva	465	527	992	30	4	34	2	1	3	2	2	—	—	—	—	—	—	—	—	—	—	—	—	—
20. Linnumäe	378	446	824	13	—	—	2	2	5	7	—	—	—	—	—	—	—	—	—	—	—	—	—	—
21. Loodel	569	651	1 220	4	—	—	4	2	7	—	—	—	—	—	—	—	—	—	—	—	—	—	—	—
22. Meekal	924	1 048	1 972	290	176	466	5	2	7	3	5	—	—	—	—	—	—	—	—	—	—	—	—	—
Selzet Mõõkõrma al.	166	199	355	143	132	275	4	1	5	—	—	—	—	—	—	—	—	—	—	—	—	—	—	—
23. Misso	868	910	1 768	40	49	89	—	—	—	—	—	—	—	—	—	—	—	—	—	—	—	—	—	—
24. Mõõkõrma	736	808	1 544	5	1	6	6	5	11	—	—	—	—	—	—	—	—	—	—	—	—	—	—	—
25. Mõõkõrma	680	841	1 520	32	6	38	4	4	8	1	—	—	—	—	—	—	—	—	—	—	—	—	—	—
26. Nõrsl	560	615	1 175	27	2	29	2	3	5	—	—	—	—	—	—	—	—	—	—	—	—	—	—	—
27. Orava	1 231	1 404	2 635	100	82	182	1	1	2	—	—	—	—	—	—	—	—	—	—	—	—	—	—	—
28. Peril	965	1 103	2 068	10	2	12	20	24	44	—	—	—	—	—	—	—	—	—	—	—	—	—	—	—
29. Pindl	520	566	1 086	29	4	33	6	8	14	—	—	—	—	—	—	—	—	—	—	—	—	—	—	—
30. Põlgaste	509	510	1 019	7	4	11	1	4	5	—	—	—	—	—	—	—	—	—	—	—	—	—	—	—
31. Rogosel	438	500	938	4	2	6	3	8	11	—	—	—	—	—	—	—	—	—	—	—	—	—	—	—

	Eestlased Estoniens			Venelased Russes			Saksalased Allemands			Juudid Juifs			Rootslased Suédois			Muud Autres			Teadmata Inconnu			ÜLDSE Total		
	M.	N.	K.	M.	N.	K.	M.	N.	K.	M.	N.	K.	M.	N.	K.	M.	N.	K.	M.	N.	K.	M.	N.	K.
	1	2	3	4	5	6	7	8	9	10	11	12	13	14	15	16	17	18	19	20	21	22	23	24
32. Roosa-Vana	678	750	1 428	12	—	—	2	1	—	—	—	—	—	—	—	—	—	—	—	—	—	—	—	—
33. Roosa-Vastse	150	177	327	—	—	—	—	—	—	—	—	—	—	—	—	—	—	—	—	—	—	—	—	—
34. Rõpina	1 625	1 644	3 169	21	—	—	15	18	33	1	—	—	—	—	—	—	—	—	—	—	—	—	—	—
35. Rõuge	714	819	1 533	8	2	4	4	7	11	—	—	—	—	—	—	—	—	—	—	—	—	—	—	—
36. Saaluse	663	752	1 415	8	3	11	3	3	6	—	—	—	—	—	—	—	—	—	—	—	—	—	—	—
37. Saru	422	460	882	7	3	10	—	—	—	—	—	—	—	—	—	—	—	—	—	—	—	—	—	—
38. Sõmerpalu	654	711	1 365	17	3	20	84	109	193	—	—	—	—	—	—	—	—	—	—	—	—	—	—	—
39. Timmo	491	531	1 022	10	1	11	—	—	—	—	—	—	—	—	—	—	—	—	—	—	—	—	—	—
40. Toomasla	502	562	1 064	9	8	17	2	1	3	—	—	—	—	—	—	—	—	—	—	—	—	—	—	—
41. Urveste	632	772	1 404	12	2	14	5	8	13	—	—	—	—	—	—	—	—	—	—	—	—	—	—	—
42. Vaabina	773	840	1 613	15	9	24	1	—	—	—	—	—	—	—	—	—	—	—	—	—	—	—	—	—
43. Valgjärve	794	901	1 695	3	6	9	8	6	14	—	—	—	—	—	—	—	—	—	—	—	—	—	—	—
44. Vana-Laitana	245	258	503	1	—	—	—	—	—	—	—	—	—	—	—	—	—	—	—	—	—	—	—	—
45. Vastellina	1 637	1 833	3 470	37	8	45	2	—	—	—	—	—	—	—	—	—	—	—	—	—	—	—	—	—
46. Verora	1 096	1 162	2 198	23	10	33	2	4	6	—	—	—	—	—	—	—	—	—	—	—	—	—	—	—
47. Viikina	719	865	1 584	1	—	—	1	—	—	—	—	—	—	—	—	—	—	—	—	—	—	—	—	—
48. Võru	784	953	1 737	10	4	14	1	2	3	—	—	—	—	—	—	—</								

	7. a. van. alates —											
	0-6 a. van. lapsed			Kirjaoskajad —								
	Enfants de 0-6 ans			Kirjaoskamatust pole koolis käinud			Pole koolis käinud			Kooliülesandmata		
	M.	N.	K.	Illettrés sans aucune instruction			Sans aucune instruction			Établissement scolaire fréquenté inconnu		
1	2	3	4	5	6	7	8	9	10	11	12	
<b>Võru maakond —</b>												
1. VÖRU LINN — Ville de Võru . . . . .	229	206	435	69	168	237	10	11	21	23	20	43
<b>ALEVID — Bourgs</b>												
2. Antsla . . . . .	48	52	100	27	30	57	5	2	7	8	6	14
3. Võõbsu . . . . .	15	5	20	24	29	53	—	1	1	3	6	9
<b>VALLAD — Com. rurales:</b>												
4. Aleksandri . . . . .	146	128	274	60	64	124	1	3	4	15	16	31
5. Antsla-Uue . . . . .	77	76	153	45	58	103	2	3	5	7	6	13
6. Antsla-Vana . . . . .	149	142	291	98	100	198	2	1	3	19	20	39
7. Erastvere . . . . .	97	99	196	59	57	116	—	1	1	21	19	40
8. Haanja . . . . .	158	142	300	92	81	173	7	13	20	16	12	28
9. Kahkva . . . . .	66	67	133	29	48	77	1	—	1	6	8	14
10. Karilatsi . . . . .	44	30	74	27	27	54	1	—	1	3	6	9
11. Kasaritsa . . . . .	184	175	359	94	102	196	10	11	21	24	16	40
12. Kioma . . . . .	40	45	85	22	15	37	1	—	2	7	4	11
13. Koiola . . . . .	164	151	315	82	83	165	—	—	—	28	31	59
14. Kooraste . . . . .	89	110	199	45	60	105	1	2	3	12	22	34
15. Krabi . . . . .	52	45	97	33	36	69	1	1	2	5	7	12
16. Kährli . . . . .	47	44	91	22	26	48	2	2	4	5	5	10
17. Kärkula . . . . .	64	50	114	24	34	58	—	—	—	6	5	11
18. Kõlleste . . . . .	79	84	163	40	44	84	2	2	4	4	4	8
19. Lasva . . . . .	41	56	97	40	44	84	3	2	5	12	14	26
20. Linnamäe . . . . .	34	44	78	21	23	44	1	3	4	3	7	10
21. Loosi . . . . .	83	76	159	48	58	106	2	1	3	15	14	29
22. Meeksi . . . . .	134	130	264	106	114	220	14	8	22	13	12	25
<i>Sellest Mehikoorma al.</i>	42	34	76	25	26	51	8	6	14	5	5	10
23. Misso . . . . .	146	166	312	200	306	506	1	7	8	18	17	35
24. Mõsekatal . . . . .	106	76	182	48	51	99	—	1	1	6	8	14
25. Mõniste . . . . .	94	88	182	54	52	106	1	2	3	10	9	19
26. Nursi . . . . .	75	73	148	44	36	80	2	3	5	7	4	11
27. Orava . . . . .	175	197	372	150	158	308	8	6	14	52	63	115
28. Peri . . . . .	118	121	239	62	91	153	3	3	6	28	23	51
29. Pindi . . . . .	62	56	118	34	45	79	1	1	2	9	11	20
30. Põlgaste . . . . .	74	59	133	36	32	68	2	3	5	7	4	11
31. Roosi . . . . .	70	64	134	46	55	101	4	6	10	3	7	10
32. Roosa-Vana . . . . .	89	69	158	49	39	88	1	2	3	8	9	17
33. Roosa-Vastse . . . . .	23	22	45	7	8	15	—	1	1	1	3	4
34. Rõpna . . . . .	150	136	286	89	102	191	4	8	12	6	14	20
35. Rõuge . . . . .	107	106	213	34	42	76	1	4	5	3	11	14
36. Saaluse . . . . .	123	93	216	43	44	87	3	1	4	16	17	33
37. Saru . . . . .	39	41	80	18	23	41	2	1	3	5	3	8
38. Sõmerpalu . . . . .	115	84	199	64	63	127	3	3	6	5	4	9
39. Timmo . . . . .	81	74	155	32	41	73	2	4	6	3	1	4
40. Toolamaa . . . . .	59	51	110	34	47	81	—	1	1	14	12	26
41. Urvaste . . . . .	67	69	136	45	55	100	4	6	10	6	7	13
42. Vaabina . . . . .	127	95	222	37	44	81	1	3	4	11	10	21
43. Valkjärve . . . . .	100	98	198	51	60	111	2	2	4	9	10	19
44. Vana-Laitsna . . . . .	35	31	66	20	32	52	2	1	3	2	6	8
45. Vastaelina . . . . .	240	222	462	158	193	351	7	11	18	52	79	131
46. Verlora . . . . .	133	120	253	90	99	189	2	7	9	16	23	39
47. Viitina . . . . .	97	111	208	44	56	100	4	4	8	15	26	41
48. Võru . . . . .	65	91	156	48	60	98	5	1	6	15	15	30
49. Tsooru . . . . .	98	104	202	61	59	120	3	3	6	6	6	12
<b>ÜLDARVUD — Totaux:</b>												
1. Linn — Ville . . . . .	229	206	435	69	168	237	10	11	21	23	20	43
2. Alevid — Bourgs . . . . .	68	57	120	51	59	110	5	3	8	11	12	23
3. Linn ja alevid — Ville et bourgs . . . . .	292	263	555	120	227	347	15	14	29	34	32	66
4. Vallad — Communes rurales . . . . .	4 416	4 211	8 627	2 598	2 961	5 559	121	147	268	552	531	1 183
5. Vallad ja al. — Bourgs et com. . . . .	4 479	4 268	8 747	2 649	3 020	5 669	126	150	276	563	643	1 206
6. Üldse maakond — Grand total . . . . .	4 708	4 474	9 182	2 718	3 188	5 906	136	161	297	586	663	1 249

<b>Petseri maakond —</b>												
1	2	3	4	5	6	7	8	9	10	11	12	
1. PETSERI LINN — Ville de Petseri . . . . .	105	101	206	71	235	306	1	1	2	27	30	57
<b>VALLAD — Communes rurales:</b>												
2. Irboska . . . . .	683	688	1 371	1 076	2 517	3 593	15	8	23	134	99	233
3. Järvesuu . . . . .	293	317	615	500	1 043	1 543	3	2	5	76	53	129
4. Kõlje . . . . .	474	415	889	589	1 489	2 058	11	3	14	173	83	256
5. Laura . . . . .	381	399	780	707	1 373	2 080	10	8	18	137	124	261
6. Mikitamäe (Mäe) . . . . .	225	245	470	447	818	1 265	—	1	1	37	25	62
7. Obinitsa (Merimäe) . . . . .	438	447	885	802	1 402	2 204	9	3	12	117	86	203
8. Pankovitsa (Rootova) . . . . .	385	368	753	555	1 287	1 842	2	3	5	283	208	489
9. Petseri . . . . .	585	569	1 154	668	1 569	2 237	7	4	11	80	51	131
10. Saterina . . . . .	289	285	574	453	980	1 433	2	1	3	62	41	103
11. Senno . . . . .	648	657	1 305	813	2 210	3 023	3	5	8	308	180	468
12. Vilo . . . . .	583	599	1 182	970	1 956	2 926	19	—	19	94	46	140
<b>ÜLDARVUD — Totaux:</b>												
4. Vallad — Communes rurales . . . . .	4 989	4 989	9 978	7 580	16 624	24 204	81	33	114	1 501	974	2 475
6. Üldse maakond — Grand total . . . . .	5 094	5 090	10 184	7 651	16 857	24 510	82	34	116	1 528	1 004	2 532

Au-dessus de 7 ans												Koguarv			Teadm. harid. liigiga (laht 13-15) isikutest					
Lettres			Kirjaoskajad ja kirjaoskamatud, kes hariduse järele liigitatud (tab. 7)			Teated kirjaoskuse ja harid. üle puuduvad			Total			Arvatavasti algharidusega			Arvatavasti kõrgem. kui algharidus					
Har. liik teadm. Non répartis par degré d'instruction			Lettres et illettrés répartis par les établis. scol. fréq.			Manque des données concernant l'instruction						Probablement instr. primaire			Probabl. instruct. second. et supér.					
M.	N.	K.	M.	N.	K.	M.	N.	K.	M.	N.	K.	M.	N.	K.	M.	N.	K.	M.	N.	K.
13	14	15	16	17	18	19	20	21	22	23	24	25	26	27	28	29	30	31	32	33
<b>Arrondissement Võru</b>																				
35	57	92	1 948	2 287	4 235	5	9	14	2 319	2 758	5 077	33	52	85	1	5	6	1	1	1
1	1	2	315	411	726	3	5	8	407	507	914	1	1	2	—	—	—	—	—	—
—	1	1	183	227	410	1	2	3	228	271	497	—	—	—	—	1	1	—	—	—
11	13	24	933	1 039	1 972	20	20	40	1 186	1 283	2 469	8	13	21	3	—	—	—	—	—
1	2	3	730	841	1 571	7	5	12	809	991	1 800	1	2	3	—	—	—	—	—	—
15	18	33	1 282	1 425	2 707	19	8	27	1 584	1 714	3 298	15	18	33	—	—	—	—	—	—
1	1	2	801	939	1 740	3	10	13	982	1 128	2 108	1	1	2	—	—	—	—	—	—
1	—	1	1 010	1 185	2 195	11	8	19	1 295	1 441	2 736	1	—	1	—	—	—	—	—	—
1	1	2	443	475	918	3	11	14	549	610	1 159	1	—	1	—	—	—	—	—	—
—	—	—	283	307	590	1	1	2	359	371	730	—	—	—	—	—	—	—	—	—
—	2	—	1 179	1 343	2 522	18	17	35	1 511	1 664	3 175	2	—	2	—	—	—	—	—	—
—	2	2	206	340	636	1	4	5	367	411	778	—	2	2	—	—	—	—	—	—
—	3	8	1 058	1 193	2 251	20	20	40	1 355	1 486	2 841	2	7	9	1	—	—	—	—	—
2	6	8	722	821	1 543	3	6	9	874	1 027	1 901	1	5	6	—	—	—	—	—	—
1	2	3	245	266	511	2	9	11	339	366	705	1	2	3	—	—	—	—	—	—
—	1	1	298	311	609	8	6	14	382	395	777	—	1	1	—	—	—	—	—	—
—																				

b) Kirjaoskamatud adm. üksuste järele b) Illettrés par les unités admin.						c) 10 a. vanusrühmad					
Üldse (10 ja üle a. v. ja teadm. v.) Totalx (10 et plus ans et d'âge inconnu)						10—19 a. v. (1912—1903 a. s.)					
Ei oska lugeda Ne sachant lire			Ei oska kirjutada Ne sachant écrire			Ei oska lugeda Ne sachant lire			Ei oska kirjutada Ne sachant écrire		
M.	N.	K.	M.	N.	K.	M.	N.	K.	M.	N.	K.
1	2	3	4	5	6	7	8	9	10	11	12

Võru maakond —

1. VÖRU LINN — Ville de Võru . . . . .	38	88	126	54	220	274	4	3	7	4	3	7
<b>ALEVID — Bourgs</b> . . . . .												
2. Antsla . . . . .	11	19	30	14	41	55	3	—	3	3	1	4
3. Võõbsu . . . . .	18	24	40	18	32	50	1	2	3	1	2	3
<b>VALLAD — Com. rurales:</b>												
4. Aleksandri . . . . .	35	21	56	49	78	125	9	5	14	12	8	20
5. Antsla-Uue . . . . .	25	40	65	49	87	136	3	8	11	4	8	12
6. Antsla-Vana . . . . .	64	45	109	85	142	227	10	4	14	10	8	18
7. Erastvere . . . . .	28	30	58	49	95	144	4	2	6	6	4	10
8. Haanja . . . . .	48	44	92	71	100	171	10	9	19	13	11	24
9. Kahkva . . . . .	19	35	54	28	68	96	6	11	17	6	11	17
10. Kariltsa . . . . .	7	15	22	15	36	51	1	3	4	2	4	6
11. Kasaritsa . . . . .	46	57	103	83	158	241	18	9	22	18	12	30
12. Kloma . . . . .	9	5	14	13	20	33	2	2	4	4	2	6
13. Kolola . . . . .	50	56	106	77	118	195	20	12	32	22	13	35
14. Kooraste . . . . .	17	19	36	31	67	98	6	4	10	8	6	14
15. Krabi . . . . .	14	23	37	28	55	83	4	2	6	5	3	8
16. Kähri . . . . .	10	15	25	17	37	54	—	1	1	—	2	2
17. Kargula . . . . .	14	16	30	21	57	78	1	5	6	1	7	8
18. Kõlleste . . . . .	18	13	31	30	64	94	4	2	6	5	6	11
19. Lasva . . . . .	24	24	48	39	66	105	3	7	10	7	10	17
20. Linnamäe . . . . .	13	7	20	15	35	50	2	—	2	—	—	2
21. Loosi . . . . .	31	29	60	38	41	79	3	7	10	4	7	11
22. Meekal . . . . .	71	83	154	89	138	227	13	11	24	13	14	27
Sellest Mehikoorma al.	21	47	68	22	58	80	5	5	10	5	6	11
23. Misso . . . . .	153	242	395	174	320	494	17	60	77	19	64	83
24. Moisekatsi . . . . .	21	23	44	28	54	82	9	4	13	10	4	14
25. Mõniste . . . . .	40	31	71	52	104	156	6	2	8	6	3	9
26. Nõrvi . . . . .	20	14	34	38	61	99	4	2	6	8	6	14
27. Orava . . . . .	81	70	151	119	137	256	11	10	21	14	12	26
28. Peri . . . . .	28	41	69	50	119	169	8	5	13	10	8	18
29. Pindi . . . . .	26	28	54	43	61	104	4	3	7	8	6	14
30. Põlgaste . . . . .	12	7	19	15	36	51	7	2	9	7	3	10
31. Rogosi . . . . .	21	31	52	34	70	104	7	7	14	8	8	16
32. Roosa-Vana . . . . .	25	26	51	37	54	91	5	6	11	8	7	15
33. Roosa-Vastse . . . . .	13	4	17	14	16	30	3	—	3	—	—	3
34. Rõpina . . . . .	44	68	112	68	138	206	8	19	27	10	20	30
35. Rõuge . . . . .	20	20	40	34	60	94	6	3	9	8	4	12
36. Saaluse . . . . .	20	21	41	31	46	77	1	4	5	2	6	8
37. Saru . . . . .	20	12	32	31	48	79	—	3	3	1	3	4
38. Sõmerpalu . . . . .	29	22	51	49	70	119	2	2	4	4	3	7
39. Timmo . . . . .	15	24	39	18	55	73	4	5	9	4	6	10
40. Toolamaa . . . . .	14	24	38	21	49	70	3	8	11	6	11	17
41. Urvaste . . . . .	23	38	61	33	63	96	6	2	8	7	2	9
42. Vaabina . . . . .	19	18	37	31	66	97	2	3	5	2	3	5
43. Valgjärve . . . . .	19	17	36	32	55	87	9	6	15	9	7	16
44. Vana-Laitsna . . . . .	10	4	14	15	27	42	3	—	3	—	—	3
45. Vastseliina . . . . .	83	98	181	109	175	284	17	16	33	19	23	42
46. Veriora . . . . .	44	49	98	64	96	160	7	18	25	12	22	34
47. Viitina . . . . .	16	26	42	19	56	75	3	8	11	3	6	9
48. Võru . . . . .	20	16	36	30	67	97	2	5	7	2	5	7
49. Tsooru . . . . .	50	46	96	64	84	148	14	6	20	15	7	22

ÜLDARVUD — Totalx:												
1. Linn — Ville . . . . .	38	88	126	54	220	274	4	3	7	4	3	7
2. Alevid — Bourgs . . . . .	27	43	70	32	73	105	4	2	6	4	3	7
3. Linn ja alevid — Ville et bourgs . . . . .	65	131	196	86	293	379	8	5	13	8	6	14
4. Vallad — Communes rurales . . . . .	1 429	1 597	3 026	2 080	3 647	5 727	282	308	590	350	386	736
5. Vallad ja al. — Bourgs et com. . . . .	1 456	1 640	3 056	2 112	3 720	5 832	286	310	596	354	389	743
6. Üldse maakond — Grand total . . . . .	1 494	1 728	3 222	2 166	3 946	6 106	290	313	603	358	392	759

Petseri maakond —

1. PETSERI LINN — Ville de Petseri . . . . .	58	219	277	59	227	286	8	10	18	8	11	19
<b>VALLAD — Communes rurales:</b>												
2. Irboska . . . . .	962	2 336	3 298	966	2 342	3 308	192	430	622	192	430	622
3. Järvesuu . . . . .	457	970	1 427	462	971	1 433	77	142	219	80	143	223
4. Kulje . . . . .	529	1 354	1 883	531	1 355	1 886	132	250	382	134	251	385
5. Laura . . . . .	631	1 242	1 873	642	1 274	1 916	82	210	292	84	216	300
6. Mikitamäe (Mäe) . . . . .	415	763	1 178	433	771	1 204	33	87	120	37	90	127
7. Obinita (Merimäe) . . . . .	728	1 285	2 013	743	1 327	2 070	84	216	300	84	224	308
8. Panikovitza (Rootova) . . . . .	470	1 154	1 624	488	1 183	1 671	73	218	291	75	220	295
9. Petseri . . . . .	571	1 430	2 001	590	1 448	2 038	79	157	236	83	159	242
10. Satsarina . . . . .	414	927	1 341	419	935	1 354	69	187	258	70	193	263
11. Senno . . . . .	703	2 034	2 737	707	2 036	2 743	113	346	459	114	348	462
12. Vilho . . . . .	790	1 832	2 622	813	1 852	2 765	107	322	429	115	335	450

ÜLDARVUD — Totalx:												
4. Vallad — Communes rurales . . . . .	6 670	15 317	21 987	6 894	15 494	22 388	1 041	2 565	3 606	1 068	2 609	3 677
6. Üldse maakond — Grand total . . . . .	6 728	15 536	22 264	6 953	15 721	22 674	1 049	2 575	3 624	1 076	2 629	3 696

admin. üksuste järele (aiates 10 a.) — c) groupes de 10 ans (au-dessus de 10 ans)																	
20—29 a. v. (1902—1893 a. s.)						30—39 a. v. (1892—1883 a. s.)						40—49 a. v. (1882—1873 a. s.)					
Ei oska lugeda Ne sachant lire			Ei oska kirjutada Ne sachant écrire			Ei oska lugeda Ne sachant lire			Ei oska kirjutada Ne sachant écrire			Ei oska lugeda Ne sachant lire			Ei oska kirjutada Ne sachant écrire		
M.	N.	K.	M.	N.	K.	M.	N.	K.	M.	N.	K.	M.	N.	K.	M.	N.	K.
13	14	15	16	17	18	19	20	21	22	23	24	25	26	27	28	29	30

Arrondissement Võru

3	6	9	4	6	10	8	7	15	8	14	22	2	10	12	5	28	33	1
—	1	1	—	1	1	—	2	2	—	2	2	2	3	5	2	5	7	2
—	—	—	—	—	—	3	2	5	3	2	5	1	4	5	1	5	6	3
9	2	11	9	5	14	5	1	6	7	1	8	4	3	7	6	6	12	4
5	2	7	6	2	8	4	6	10	4	8	12	1	4	5	2	8	10	5
9	4	13	9	5	14	8	5	13	9	10	19	9	7	16	11	12	23	6
3	4	7	4	5	9	7	1	8	8	2	10	3	3	6	5	9	14	7
7	6	13	8	7	15	8	3	11	8	3	11	4	2	6	6	5	11	8
1	7	8	1	8	9	2	—	2	2	1	3	2	1	2	1	2	3	9
—	1	1	—	1	1	1	—	1	1	1	1	1	1	1	1	1	1	2
—	2	2	—	2	2	—	4	4	—	4	4	—	4	4	—	4	4	10
2	—	2	2	—	2	—	2	2	—	2	2	—	2	2	—	2	2	3
3	—	3	3	—	3	—	3	3	—	3	3	—	3	3	—	3	3	5
2	—	2	2	—	2	—	2	2	—	2	2	—	2	2	—	2	2	3
1	—	1	1	—	1	—	1	1	—	1	1	—	1	1	—	1	1	2
4	1	5	5	2	7	2	—	3	3	4	7	2	2	4	3	5	8	16
2	—	2	2	—	2	—	2	2	—	2	2	—	2	2	—	2	2	3
4	2	6	4	4	6	3	—	5	5	6	11	6	4	7	4	7	10	17
2	—	2	2	—	2	—	2	2	—	2	2	—	2	2	—	2	2	3
1	—	1	1	—	1	—	1	1	—	1	1	—	1	1	—	1	1	2
1	—	1	1	—	1	—												

c) 10 a. vanusrühmad admin. üksuste järele (alates 10 a.) —

	50—59 a. v. (1872—1883 a. s.)						60—69 a. v. (1862—1883 a. s.)					
	Ei oska lugeda <i>Ne sachant lire</i>			Ei oska kirjutada <i>Ne sachant écrire</i>			Ei oska lugeda <i>Ne sachant lire</i>			Ei oska kirjutada <i>Ne sachant écrire</i>		
	M.	N.	K.	M.	N.	K.	M.	N.	K.	M.	N.	K.
	31	32	33	34	35	36	37	38	39	40	41	42
<b>Võru maakond —</b>												
1. VÖRU LINN — <i>Ville de Võru</i> . . . . .	9	17	26	10	30	40	3	22	25	7	61	68
<b>ALEVID — Bourgs</b> . . . . .												
2. Antsla . . . . .	1	2	3	1	6	7	2	8	10	3	15	18
3. Võõbeu . . . . .	5	4	9	5	4	9	2	8	10	3	11	14
<b>VALLAD — Com. rurales:</b>												
4. Aleksandri . . . . .	3	—	3	3	4	7	1	2	3	3	23	26
5. Antsla-Uue . . . . .	3	4	7	8	10	18	4	6	10	10	17	27
6. Antsla-Vana . . . . .	4	6	10	4	18	22	8	8	16	13	35	48
7. Erastvere . . . . .	3	6	9	3	11	14	2	2	4	7	23	30
8. Haanja . . . . .	3	2	5	4	8	12	5	12	17	11	38	49
9. Kahkva . . . . .	2	5	7	2	17	19	3	5	8	7	12	19
10. Karlaste . . . . .	—	1	1	—	1	1	—	2	2	2	15	17
11. Kasaritsa . . . . .	—	3	7	—	4	15	9	10	19	14	44	58
12. Kioma . . . . .	—	—	—	6	13	19	8	8	16	13	34	47
13. Kolola . . . . .	4	4	8	1	7	8	2	4	6	5	18	23
14. Kooraste . . . . .	1	2	3	1	7	7	2	4	4	5	24	29
15. Krabi . . . . .	4	4	4	4	7	8	2	10	12	5	24	29
16. Kähri . . . . .	4	1	4	5	4	9	—	5	5	—	11	11
17. Kārgula . . . . .	2	3	5	2	5	7	—	2	2	—	9	9
18. Kõlleste . . . . .	2	—	2	3	3	3	4	4	8	4	23	28
19. Lasva . . . . .	2	3	5	2	7	9	3	4	7	4	14	18
20. Linnamäe . . . . .	2	1	3	2	2	4	—	—	—	—	11	11
21. Loosl . . . . .	7	2	9	7	3	10	1	4	5	4	6	10
22. Meeksi . . . . .	12	13	25	13	19	32	8	3	19	27	13	41
<i>Sellest Mehikoorma al.</i>	6	10	16	6	10	16	3	10	13	4	16	20
23. Misso . . . . .	23	14	37	27	18	45	23	30	53	25	51	76
24. Mõsekatal . . . . .	2	4	6	3	5	8	—	3	3	1	12	13
25. Mõniste . . . . .	7	3	10	9	8	17	9	5	14	13	31	44
26. Nursi . . . . .	—	1	1	2	6	8	5	5	10	6	27	33
27. Orava . . . . .	11	11	22	18	15	33	11	7	18	19	27	46
28. Peri . . . . .	1	5	6	5	17	22	6	6	12	9	35	44
29. Pindi . . . . .	2	4	6	4	8	12	1	2	3	6	6	12
30. Põlgaste . . . . .	—	1	1	—	1	1	1	2	2	1	11	13
31. Rogosi . . . . .	1	1	2	2	3	5	2	5	7	4	10	23
32. Roosa-Vana . . . . .	1	3	4	2	7	9	7	8	15	10	17	27
33. Roosa-Vastse . . . . .	2	—	2	2	—	2	6	2	8	7	10	17
34. Rāpina . . . . .	1	6	7	5	14	19	6	8	14	12	28	40
35. Rõuge . . . . .	1	3	4	2	5	7	2	4	6	4	10	23
36. Saaluse . . . . .	1	2	3	1	6	7	4	4	8	7	11	18
37. Saru . . . . .	3	3	6	3	7	10	3	3	6	6	8	18
38. Sõmerpalu . . . . .	2	3	5	3	9	12	5	4	9	8	18	26
39. Timmo . . . . .	—	4	4	1	7	8	1	5	6	2	21	23
40. Toolamaa . . . . .	3	4	7	3	10	13	1	3	4	2	6	8
41. Urvaste . . . . .	1	5	6	1	9	10	2	12	14	5	26	31
42. Vaabina . . . . .	2	2	4	4	8	3	3	3	6	7	22	29
43. Valgjärve . . . . .	1	1	2	1	2	3	2	2	4	4	20	24
44. Vana-Laitena . . . . .	—	1	—	—	1	1	—	—	—	—	3	9
45. Vastsellina . . . . .	6	10	16	7	16	23	13	13	26	21	35	56
46. Verlora . . . . .	9	6	15	12	12	24	9	11	20	12	33	45
47. Viitina . . . . .	—	3	3	—	5	5	4	6	10	6	13	19
48. Võru . . . . .	3	4	7	3	6	9	5	1	6	7	19	26
49. Tsooru . . . . .	3	7	10	5	9	14	10	16	26	13	28	41
<b>ÜLDARVUD — Totaux:</b>												
1. Linn — <i>Ville</i> . . . . .	9	17	26	10	30	40	3	22	25	7	61	68
2. Alevid — <i>Bourgs</i> . . . . .	6	6	12	6	10	16	4	16	20	6	26	32
3. Linn ja alevid — <i>Ville et bourgs</i> . . . . .	15	23	38	16	40	56	7	38	45	13	87	100
4. Vallad — <i>Communes rurales</i> . . . . .	143	175	318	195	365	500	203	277	480	340	975	1 315
5. Vallad ja al. — <i>Bourgs et com.</i> . . . . .	149	181	330	201	375	576	207	293	500	346	1 001	1 347
6. Üldse maakond — <i>Grand total</i> . . . . .	158	198	356	211	405	616	210	315	525	353	1 062	1 415

## Petseri maakond —

	50—59 a. v.			60—69 a. v.		
	Ei oska lugeda <i>Ne sachant lire</i>			Ei oska kirjutada <i>Ne sachant écrire</i>		
	M.	N.	K.	M.	N.	K.
	6	33	39	6	34	40
<b>Petseri maakond —</b>						
1. PETSERI LINN — <i>Ville de Petseri</i> . . . . .	6	33	39	6	34	40
<b>VALLAD — Communes rurales:</b>						
2. Irboska . . . . .	165	272	437	165	273	438
3. Järvesuu . . . . .	91	104	195	91	104	195
4. Kullje . . . . .	82	150	232	82	150	232
5. Laura . . . . .	87	133	220	87	137	224
6. Mikitamäe (Mäe) . . . . .	81	103	184	84	107	191
7. Obnitsa (Merimäe) . . . . .	129	138	287	132	144	276
8. Panikovitza (Rootova) . . . . .	92	125	217	94	129	223
9. Petseri . . . . .	118	183	301	120	183	303
10. Satsarina . . . . .	68	98	166	68	98	166
11. Senna . . . . .	131	231	362	131	231	362
12. Vilo . . . . .	145	192	337	149	194	343
<b>ÜLDARVUD — Totaux:</b>						
4. Vallad — <i>Communes rurales</i> . . . . .	1 189	1 729	2 918	1 203	1 750	2 953
6. Üldse maakond — <i>Grand total</i> . . . . .	1 195	1 762	2 957	1 209	1 784	2 993

c) groupes de 10 ans (au-dessus de 10 ans)

	70 a. ja vanemad (1852 a. ja varem s.)						Teadmata vanus <i>Âge Inconnu</i>						d) Peale selle 7—9 a. v. (1915—1913 a. s.) <i>d) Outre cela — enfants de 7—9 ans</i>					
	Ei oska lugeda <i>Ne sachant lire</i>			Ei oska kirjutada <i>Ne sachant écrire</i>			Ei oska lugeda <i>Ne sachant lire</i>			Ei oska kirjutada <i>Ne sachant écrire</i>			Ei oska lugeda <i>Ne sachant lire</i>			Ei oska kirjutada <i>Ne sachant écrire</i>		
	M.	N.	K.	M.	N.	K.	M.	N.	K.	M.	N.	K.	M.	N.	K.	M.	N.	K.
	43	44	45	46	47	48	49	50	51	52	53	54	55	56	57	58	59	60
<b>Arrondissement Võru</b>																		
9	23	32	16	78	94	—	—	—	—	—	—	29	33	62	29	36	65	
3	3	6	5	11	16	—	—	—	—	—	—	14	7	21	15	7	22	
4	4	8	5	8	13	—	—	—	—	—	—	7	3	10	7	3	10	
4	8	12	9	29	38	—	—	—	—	—	—	16	30	46	20	37	57	
5	10	15	15	34	49	—	—	—	—	—	—	23	16	39	24	20	44	
6	11	17	16	54	83	—	—	—	—	—	—	34	30	73	39	44	83	
7	12	18	16	41	57	—	—	—	—	—	—	22	21	43	28	22	50	
8	13	20	10	28	48	—	—	—	—	—	—	43	32	75	49	36	85	
9	14	21	11	14	23	—	—	—	—	—	—	14	12	26	16	12	28	
10	15	22	12	19	30	—	—	—	—	—	—	18	13	31	21	15	36	
11	16	23	13	17	25	—	—	—	—	—	—	13	13	31	21	15	36	
12	17	24	14	14	22	—	—	—	—	—	—	14	13	31	21	15	36	
13	18	25	15	14	23	—	—	—	—	—	—	18	13	31	21	15	36	
14	19	26	16	14	24	—	—	—	—	—	—	13	13	31	21	15	36	
15	20	27	17	14	25	—	—	—	—	—	—	10	10	18	11	7	18	
16	21	28	18	13	26	—	—	—	—	—	—	10	6	16	11	7	18	
17	22	29	19	12	27	—	—	—	—	—	—	10	6	16	11	7	18	
18	23	30	20	11	28	—	—	—	—	—	—	10	6	16	11	7	18	
19	24	31	21	10	29	—	—	—	—	—	—	10	6	16	11	7	18	
20	25	32	22	9	30	—	—	—	—	—	—	10	6	16	11	7	18	
21	26	33	23	8	31	—	—	—	—	—	—	10	6	16	11	7	18	
22	27	34	24	7	32	—	—	—	—	—	—	10	6	16	11	7	18	
23	28	35	25	6	33	—	—	—	—	—	—	10	6	16	11	7	18	
24	29	36	26	5	34	—	—	—	—	—	—	10	6	16	11	7	18	
25	30	37	27	4	35	—	—	—	—	—	—	10	6	16	11	7	18	
26	31	38	28															







1. l-tud—vastav õpeasutus lõpetatud <i>cours d'établis. corresp. terminé</i> 2. l-ata—vastav õpeasutus lõpetamata <i>cours d'établis. corresp. non terminé</i> 3. kokku—total	Algharidus <i>Instr. primaire</i>			Kõrgem algharidus <i>Prim. supér.</i>						Kesk- erikoolid <i>Spéc. second.</i>			Keskkooli <i>Secon-</i>			
	M.	N.	K.	Üldine <i>Génér.</i>			Kutseline <i>Profess.</i>			M.	N.	K.	Üldine <i>Génér.</i>			
				4	5	6	7	8	9				10	11	12	13
<b>Petseri maakond —</b>																
a) maakonna üldkõrvõte —																
7—9 a. v. 1915—1913 a. s.	1. l-tud	807	580	1387	1	1	2	—	—	—	—	—	—	1	1	2
	2. l-ata	807	580	1387	1	1	2	—	—	—	—	—	—	1	1	2
	3. kokku	1261	802	2063	3	1	4	1	—	1	—	—	—	1	10	11
10—19 „ „ 1912—1903 „ „	1. l-tud	4029	3149	7178	14	6	20	5	1	6	1	1	2	212	184	396
	2. l-ata	5290	3951	9241	17	7	24	6	1	7	1	1	2	213	194	407
	3. kokku	1514	719	2233	46	28	74	8	4	12	10	10	20	34	89	123
20—29 „ „ 1902—1893 „ „	1. l-tud	1043	729	1772	16	8	24	4	3	7	7	—	7	64	65	129
	2. l-ata	2557	1448	4005	62	36	98	12	7	19	17	10	27	98	154	252
	3. kokku	1100	401	1501	36	9	45	12	4	16	15	2	17	22	39	61
30—39 „ „ 1892—1883 „ „	1. l-tud	796	326	1122	16	5	21	5	—	5	5	—	5	29	13	42
	2. l-ata	1896	727	2623	52	14	66	17	4	21	20	2	22	51	52	103
	3. kokku	736	232	968	27	7	34	4	4	8	8	1	9	9	17	26
40—49 „ „ 1882—1873 „ „	1. l-tud	486	165	651	12	2	14	4	1	5	1	—	1	15	4	19
	2. l-ata	1222	397	1619	39	9	48	8	5	13	9	1	10	24	21	45
	3. kokku	316	168	484	5	3	8	1	5	6	5	—	5	5	6	11
50—59 „ „ 1872—1863 „ „	1. l-tud	177	71	248	5	3	8	1	—	1	2	—	2	6	3	9
	2. l-ata	493	239	732	10	6	16	2	5	7	7	—	7	11	9	20
	3. kokku	160	94	254	5	1	6	2	1	3	2	—	2	3	4	7
60—69 „ „ 1862—1853 „ „	1. l-tud	86	42	128	4	1	5	1	—	1	1	—	1	1	—	1
	2. l-ata	246	136	382	9	2	11	3	1	4	3	—	3	4	4	8
	3. kokku	49	20	69	1	—	1	—	—	3	3	—	—	—	—	—
70 a. ja van. 1852 ja var. s.	1. l-tud	26	15	41	—	—	—	—	—	—	—	—	—	1	—	1
	2. l-ata	75	35	110	1	—	1	—	—	3	3	—	—	1	—	1
	3. kokku	250	225	475	47	25	72	2	1	3	12	1	13	20	50	70
b) üldkõrvõte admin. üksuste järele —																
1. PETSERI LINN—Ville de Petseri	1. l-tud	248	239	487	21	13	34	—	—	—	5	—	5	79	88	167
	2. l-ata	498	464	962	68	38	106	2	1	3	17	1	18	99	138	237
	3. kokku	821	326	1147	14	2	16	4	—	4	2	—	4	7	24	31
2. Irboska	1. l-tud	856	655	1511	3	3	6	3	—	3	—	—	—	23	20	43
	2. l-ata	1677	981	2658	17	5	22	7	—	7	2	—	4	30	44	74
	3. kokku	173	74	247	1	—	1	2	—	2	—	—	—	3	3	6
3. Järvesuu	1. l-tud	356	259	615	—	—	—	—	—	—	—	—	—	14	6	20
	2. l-ata	529	333	862	1	—	1	2	—	2	—	—	—	17	9	26
	3. kokku	368	126	494	5	1	6	—	—	2	2	—	2	2	8	10
4. Kulje	1. l-tud	479	297	776	4	1	5	—	—	—	1	—	1	6	4	10
	2. l-ata	847	423	1270	9	2	11	—	—	2	—	—	3	8	12	20
	3. kokku	626	351	1007	8	8	16	8	10	18	3	—	3	11	13	24
5. Laura	1. l-tud	623	478	1101	10	1	11	6	3	9	—	—	—	39	22	61
	2. l-ata	1249	859	2108	18	9	27	14	13	27	3	—	3	50	35	85
	3. kokku	288	125	413	3	1	4	1	—	1	1	—	2	3	2	5
6. Mikitamäe (Mäe)	1. l-tud	409	259	668	3	1	4	—	—	—	2	—	2	7	6	13
	2. l-ata	697	384	1081	6	2	8	1	—	1	3	—	2	5	10	18
	3. kokku	404	240	644	8	2	10	—	—	—	2	1	3	2	4	6
7. Obinitsa (Merimäe)	1. l-tud	719	445	1164	2	—	2	1	—	1	3	—	3	20	7	27
	2. l-ata	1123	685	1808	10	2	12	1	—	1	5	1	6	22	11	33
	3. kokku	435	196	631	3	—	3	1	2	3	6	—	6	2	9	11
8. Panikovitsa (Rootova)	1. l-tud	537	311	848	1	2	3	3	—	3	—	—	—	28	16	44
	2. l-ata	972	507	1479	4	2	6	4	2	6	6	—	6	30	25	55
	3. kokku	638	335	973	18	7	25	5	6	11	7	3	10	6	31	37
9. Petseri	1. l-tud	967	727	1694	12	1	13	1	1	2	3	—	3	70	68	138
	2. l-ata	1605	1062	2667	30	8	38	6	7	13	10	3	13	76	99	175
	3. kokku	155	55	210	1	—	1	—	—	—	—	—	—	—	2	2
10. Satsarina	1. l-tud	317	178	495	1	1	2	—	—	2	—	—	—	5	7	12
	2. l-ata	472	233	705	2	1	3	2	—	2	—	—	—	5	9	14
	3. kokku	637	214	851	12	1	13	5	—	5	3	1	4	16	12	28
11. Senno	1. l-tud	980	606	1586	6	3	9	—	—	1	—	—	1	23	14	37
	2. l-ata	1617	820	2437	18	4	22	5	—	5	4	1	5	39	26	65
	3. kokku	341	139	480	3	2	5	—	—	4	1	5	2	7	9	9
12. Villo	1. l-tud	959	623	1582	5	—	5	4	1	5	3	—	3	15	12	27
	2. l-ata	1300	762	2062	8	2	10	4	1	5	7	1	8	17	19	36
ÜLDARVUD — Totaux:																
4. Vallad — Communes rurales	1. l-tud	4886	2211	7097	76	24	100	26	20	46	28	12	40	54	115	169
	2. l-ata	7202	4838	12040	47	13	60	20	5	25	12	1	13	250	182	432
	3. kokku	12088	7049	19137	123	37	160	46	25	71	40	13	53	304	297	601
6. Üldse mkd. — Grand total	1. l-tud	5138	2436	7572	123	49	172	28	21	49	40	13	53	74	165	239
	2. l-ata	7450	5077	12527	68	26	94	20	5	25	17	1	18	329	270	599
	3. kokku	12586	7513	20099	191	75	266	48	26	74	57	14	71	403	435	838

haridus daira	Kõrgem eriharidus <i>Supér. spéc.</i>			Ülikooli haridus <i>Supér.</i>			Kokku hariduse järele jaotatud <i>Total de la popul. répartie par instruct.</i>			Hariduse järele jaotatud isikutest 7—9 a. vanad <i>Enfants de 7—9 ans de nombre tot. de la popul. répartie par instruct.</i>													
	Kutseline <i>Profess.</i>	M.	N.	K.	M.	N.	K.	M.	N.	K.	Algharidus <i>Instr. primaire</i>			Kõrgem algharidus <i>Prim. supér.</i>			Keskkooli haridus <i>Secondaire</i>			Üldse <i>Grand total</i>			
											Üldine <i>Génér.</i>	Üldine <i>Génér.</i>	Üldine <i>Génér.</i>	M.	N.	K.	M.	N.	K.	M.	N.	K.	
<b>Arrondissement Petseri</b>																							
totaux pour l'arrondissement																							
16	17	18	19	20	21	22	23	24	25	26	27	28	29	30	31	32	33	34	35	36	37	38	39
—	—	—	—	—	—	—	—	—	809	582	1391	—	—	—	—	—	—	—	—	—	—	—	
—	—	—	—	—	—	—	—	—	809	582	1391	—	—	—	—	—	—	—	—	—	—	—	
1	—	1	—	—	—	—	—	—	1267	813	2080	—	—	—	—	—	—	—	—	—	—	—	
1	—	1	1	—	1	3	1	4	4266	3342	7608	—	—	—	—	—	—	—	—	—	—	—	
2	—	2	1	—	1	3	1	4	5533	4155	9688	—	—	—	—	—	—	—	—	—	—	—	
9	1	10	1	3	4	4	1	5	1626	855	2481	—	—	—	—	—	—	—	—	—	—	—	
12	—	12	8	1	9	39	10	49	1193	816	2009	—	—	—	—	—	—	—	—	—	—	—	
21	1	22	9	4	13	43	11	54	2819	1671	4490	—	—	—	—								

	Sama maakond — Le même arrondissement								Teised maakonnad —										
	Sama adm. üksus		Linn ehk alev		Alevis ehk vald		Adm. üksus		Viru	Järva	Harju	Lääne	Saare	Viru	Järva	Harju	Lääne	Saare	
	La même unité admin.		Ville ou bourg		Commune rurale		L'unité admin. inconnu												
	M.	N.	M.	N.	M.	N.	M.	N.	M.	N.	M.	N.	M.	N.	M.	N.	M.	N.	
0—9 a. v. 1922—1913 a. s.	5 588	5 321	49	40	735	748	12	9	14	11	9	5	14	11	9	5	14	11	
10—19 „ „ 1912—1903 „ „	5 662	5 662	90	69	1 757	1 852	4	10	11	9	4	5	18	11	1	3	5	6	
20—29 „ „ 1902—1893 „ „	3 123	3 892	32	53	1 534	2 377	9	10	20	23	7	10	16	17	2	1	9	5	
30—39 „ „ 1892—1883 „ „	2 641	2 667	20	31	1 670	2 373	5	5	12	11	5	7	10	11	4	6	8	5	
40—49 „ „ 1882—1873 „ „	2 350	2 114	17	22	1 607	2 304	4	2	9	7	6	—	4	8	2	3	12	3	
50—59 „ „ 1872—1863 „ „	1 939	1 804	8	12	1 337	1 966	3	9	5	2	—	—	3	3	2	2	6	2	
60—69 „ „ 1862—1853 „ „	1 318	1 436	6	7	980	1 464	1	8	3	3	—	—	—	—	4	3	2	2	
70 a. ja vanemad 1852 a. ja var. s.	710	887	2	2	532	842	5	2	2	—	—	—	—	—	1	—	—	—	
Vanus teadmata — Age inconnu	2	2	—	—	—	1	—	—	—	—	—	—	—	—	—	—	—	—	
<b>1. VÖRU LINN — Ville de Võru</b>	627	712	3	2	1 040	1 309	4	4	14	16	8	1	19	18	6	3	15	15	
<b>ALEVID — Bourgs</b>	89	93	1	2	215	290	1	3	3	3	—	—	2	2	3	1	—	—	
<b>Bourgs</b>	101	95	1	1	81	119	1	1	1	—	—	—	—	—	—	—	—	—	
4. Aleksandri	667	659	14	6	367	524	2	2	2	—	—	—	—	—	—	—	—	—	
5. Antsla-Uue	486	554	4	4	238	277	2	2	—	—	—	—	—	—	—	—	—	—	
6. Antsla-Vana	1 105	1 161	7	6	208	308	1	6	6	2	—	—	—	—	—	—	—	—	
7. Erastvere	653	691	7	4	202	340	3	2	2	—	—	—	—	—	—	—	—	—	
8. Haanja	1 025	1 051	8	8	213	325	1	1	3	—	—	—	—	—	—	—	—	—	
9. Kahkva	405	399	1	4	99	146	—	2	2	—	—	—	—	—	—	—	—	—	
10. Karilatsi	249	217	—	—	71	103	—	—	—	—	—	—	—	—	—	—	—	—	
11. Kasariisa	1 011	999	38	49	313	460	5	2	8	—	—	—	—	—	—	—	—	—	
12. Kioma	177	173	4	2	138	181	—	—	—	—	—	—	—	—	—	—	—	—	
13. Kolola	1 036	1 063	4	5	208	301	1	2	—	—	—	—	—	—	—	—	—	—	
14. Kooraste	585	611	5	3	184	266	—	2	1	3	—	—	—	—	—	—	—	—	
15. Krabi	179	187	—	1	111	151	—	2	—	—	—	—	—	—	—	—	—	—	
16. Kähri	281	234	—	2	51	106	—	1	—	—	—	—	—	—	—	—	—	—	
17. Kärjala	275	288	2	4	172	251	—	1	—	—	—	—	—	—	—	—	—	—	
18. Kõlleste	392	365	6	3	212	280	—	1	—	—	—	—	—	—	—	—	—	—	
19. Lasva	328	284	4	3	115	211	—	1	—	—	—	—	—	—	—	—	—	—	
20. Linnamäe	207	215	2	7	139	182	—	—	—	—	—	—	—	—	—	—	—	—	
21. Loosi	371	359	3	4	140	244	—	—	—	—	—	—	—	—	—	—	—	—	
22. Meeksl	832	853	2	5	107	149	—	—	—	—	—	—	—	—	—	—	—	—	
<b>Sellest Mehkikoorma al.</b>	213	224	1	2	23	24	—	—	—	—	—	—	—	—	—	—	—	—	
23. Misso	737	694	1	2	101	134	—	2	—	—	—	—	—	—	—	—	—	—	
24. Mõsekatsi	500	520	—	1	140	166	—	1	1	2	—	—	—	—	—	—	—	—	
25. Mõniste	457	553	1	3	163	197	—	—	—	—	—	—	—	—	—	—	—	—	
26. Nursi	310	306	7	4	211	258	—	1	1	—	—	—	—	—	—	—	—	—	
27. Orava	861	955	4	4	252	316	—	3	3	1	—	—	—	—	—	—	—	—	
28. Peri	561	627	7	5	314	480	—	1	1	5	—	—	—	—	—	—	—	—	
29. Pindl.	249	243	5	3	211	273	—	2	—	—	—	—	—	—	—	—	—	—	
30. Põlgaste	245	220	6	3	213	241	—	—	—	—	—	—	—	—	—	—	—	—	
31. Rogosi	234	257	2	1	156	184	—	—	—	—	—	—	—	—	—	—	—	—	
32. Roosa-Vana	440	413	1	4	186	279	—	2	—	—	—	—	—	—	—	—	—	—	
33. Roosa-Vastse	77	86	—	—	85	95	—	—	—	—	—	—	—	—	—	—	—	—	
34. Rõpina	1 127	1 136	7	9	243	354	—	1	4	2	—	—	—	—	—	—	—	—	
35. Rõuge	390	408	7	2	253	344	—	1	1	3	—	—	—	—	—	—	—	—	
36. Saaluse	288	265	7	6	310	423	—	2	1	—	—	—	—	—	—	—	—	—	
37. Saru	240	276	1	1	136	146	—	1	—	—	—	—	—	—	—	—	—	—	
38. Sõmerpalu	403	421	9	10	206	260	—	2	3	—	—	—	—	—	—	—	—	—	
39. Timmo	345	289	2	3	114	216	—	—	—	—	—	—	—	—	—	—	—	—	
40. Toolamaa	269	236	1	—	170	258	—	1	4	—	—	—	—	—	—	—	—	—	
41. Ürvaste	318	366	1	2	187	232	—	2	2	1	—	—	—	—	—	—	—	—	
42. Vaabina	512	475	3	1	201	297	—	1	3	1	—	—	—	—	—	—	—	—	
43. Valgjärve	371	318	1	2	224	279	—	—	—	—	—	—	—	—	—	—	—	—	
44. Vana-Laitena	144	137	—	4	89	121	—	1	—	—	—	—	—	—	—	—	—	—	
45. Vastseliina	997	948	4	6	443	629	—	3	3	—	—	—	—	—	—	—	—	—	
46. Veriora	702	762	6	3	244	310	—	2	2	—	—	—	—	—	—	—	—	—	
47. Viitina	435	494	5	4	226	290	—	—	—	—	—	—	—	—	—	—	—	—	
48. Võru	548	640	13	19	176	241	—	—	—	—	—	—	—	—	—	—	—	—	
49. Tsooru	492	497	6	9	274	386	—	1	—	—	—	—	—	—	—	—	—	—	
<b>ÜLDARVUD — Totaux :</b>																			
1. Linn — Ville	627	712	3	2	1 040	1 309	4	4	14	16	8	1	19	18	6	3	15	15	
2. Alevid — Bourgs	190	188	2	3	296	409	1	1	3	4	1	2	3	3	2	—	—	—	
3. Linn ja alevid — Ville et bourgs	817	900	5	5	1 336	1 718	5	5	17	20	9	3	22	21	7	3	17	15	
4. Vallad — Communes rurales	22 516	22 885	219	231	8 816	12 209	38	50	69	48	22	28	48	52	6	18	28	10	
5. Vallad ja al. — Bourgs et com.	22 706	23 073	221	234	9 112	12 618	39	51	62	52	23	30	51	55	7	18	30	10	
6. Üldse mkd. — Grand total	23 333	23 785	224	236	10 152	13 927	43	55	76	68	31	31	70	73	13	21	45	25	
0—9 a. v. 1922—1913 a. s.	6 794	6 938	14	9	15	19	—	—	—	—	—	—	—	—	—	—	—	—	
10—19 „ „ 1912—1903 „ „	6 559	6 825	7	13	29	37	—	—	—	—	—	—	—	—	—	—	—	—	
20—29 „ „ 1902—1893 „ „	3 501	4 850	4	10	22	60	—	—	—	—	—	—	—	—	—	—	—	—	
30—39 „ „ 1892—1883 „ „	3 108	3 590	4	9	38	57	—	—	—	—	—	—	—	—	—	—	—	—	
40—49 „ „ 1882—1873 „ „	2 882	2 493	12	17	22	40	—	—	—	—	—	—	—	—	—	—	—	—	
50—59 „ „ 1872—1863 „ „	1 684	1 781	11	12	10	11	—	—	—	—	—	—	—	—	—	—	—	—	
60—69 „ „ 1862—1853 „ „	1 155	1 502	6	6	10	20	—	—	—	—	—	—	—	—	—	—	—	—	
70 a. ja vanemad 1852 a. ja var. s.	681	908	1	4	1	13	—	—											







Tab. 12. MAJAD SEINTE ja KATUSE BÂTIMENTS SELON le MATÉRIEL de CONSTRUC.

Table with columns for building materials (Puu, Kivi, Papp, Plekk, Segakööv, Öled, Muu materjal, Teadmata, Kokku) and rows for various municipalities and districts including Võru linn, Antsla alev, Võõbsu alev, and Petseri linn.

EHITUSMATERJALI JÄRELE des MURS et la COUVERTURE de TOIT

Table with columns for building materials (Öled, Teadmata, Kokku) and rows for Arrondissement Võru and Arrondissement Petseri, detailing construction materials for walls and roofs.

Table with columns for building types (1 korteriga maja, 2 korteriga maja), room counts (1 to 12), and total counts. Includes sub-headers for '1 toaline korter' and '2 toaline korter'.

Table with columns for building types (3 to 6 toaline korter), room counts (1 to 7), and total counts. Includes sub-headers for '3 toaline korter', '4 toaline korter', '5 toaline korter', and '6 toaline korter ja üle'.

VÖRU LINN - Ville de Võru

Table for Võru Linn showing room counts for 1 and 2 room apartments, with a total row at the bottom.

Võru maakond -

Table for Võru maakond showing room counts for 1 and 2 room apartments, with a total row at the bottom.

ANTSLA ALEV - Bourg Antsla

Table for Antsla Alev showing room counts for 1 room apartments, with a total row at the bottom.

VÕÕBSU ALEV - Bourg Võõbsu

Table for Võõbsu Alev showing room counts for 1 room apartments, with a total row at the bottom.

ALEVID - Bourgs

Table for Alevid showing room counts for 1 room apartments, with a total row at the bottom.

LINN ja ALEVID - Ville et Bourgs

Table for Linn ja Alevid showing room counts for 1 room apartments, with a total row at the bottom.

PETSERI LINN - Ville de Petseri

Table for Petseri Linn showing room counts for 1 room apartments, with a total row at the bottom.

Petseri maakond -

Table for Petseri maakond showing room counts for 1 room apartments, with a total row at the bottom.

Arrondissement Võru

Large table for Arrondissement Võru showing room counts for 3, 4, 5, and 6 room apartments, with a total row at the bottom.

Arrondissement Petseri

Table for Arrondissement Petseri showing room counts for 3, 4, 5, and 6 room apartments, with a total row at the bottom.

\* Arvud tabelpeas tähendavad elan. arvu korteris. - Chiffres des rubr. 5-12 etc. designent le nombre des locat. des logem.



Table with columns for building type (Korteri tüüp), floor level (Korruste arv), and various utility categories (Köökk, Kanali-satsi-oon, Valgustus, etc.) for VÖRU LINN, VÖRU maakond, ANTSLA ALEV, VÖÖBSU ALEV, ALEVID, LINN ja ALEVID, and PETSERI LINN.

Table with columns for building type (Korteri tüüp), floor level (Korruste arv), and various utility categories (Köökk, Kanali-satsi-oon, Valgustus, etc.) for Arrondissement Võru and Arrondissement Petseri.

Numbriid tähend. kordade arvu <i>Chiffres désignent le n. d'étages</i>	6 toaline korter — Logement à 6 chambres										Tubade arv teadmata — N. des chambr. Inconnu									
	Köök		Liht väljak-koht		Kanali-satsi-oon		Valgustus				Köök		Liht väljak-koht		Kanali-satsi-oon		Valgustus			
	<i>Cuisine</i>		<i>Lieu d'ais.</i>		<i>Canall-sat.</i>		<i>Éclairage</i>				<i>Cuisine</i>		<i>Lieu d'ais.</i>		<i>Canall-sat.</i>		<i>Éclairage</i>			

Korteri arv	125	126	127	132	133	138	139	141	142	145	146	147	148	154	155	159	160	162	163	166
-------------	-----	-----	-----	-----	-----	-----	-----	-----	-----	-----	-----	-----	-----	-----	-----	-----	-----	-----	-----	-----

VÖRU LINN — Ville de Võru

1 korral . . . . .	15	15	15	6	9	15	1	1	1	1	1	1	1	1	1	1	1	1	1	1
2 „ . . . . .	2	8	7	4	4	8														
3 „ . . . . .																				
Keldri ja poolkeldri korral . . . . .																				
Põõningu korral . . . . .																				
Mitmel korral . . . . .	8	8	8	3	5	8														
<b>Sellest: 1 ja 2 korral . . . . .</b>	3	3	3	1	2	3														
1, 2 ja põõningu korral . . . . .	1	1	1	1	1	1														
1 ja põõningu korral . . . . .	4	4	4	1	3	4														
<b>Kokku</b>	<b>31</b>	<b>31</b>	<b>30</b>	<b>13</b>	<b>18</b>	<b>31</b>														

ANTSLA ALEV — Bourg Antsla

1 korral . . . . .																				
2 „ . . . . .																				
Keldri ja poolkeldri korral . . . . .																				
Põõningu korral . . . . .																				
<b>Kokku</b>																				

VÕÕBSU ALEV — Bourg Võõbsu

1 korral . . . . .																				
2 „ . . . . .																				
Põõningu korral . . . . .																				
<b>Kokku</b>																				

ALEVID — Bourgs

1 korral . . . . .																				
2 „ . . . . .																				
Keldri ja poolkeldri korral . . . . .																				
Põõningu korral . . . . .																				
<b>Kokku</b>																				

LINN ja ALEVID — Ville et bourgs.

1 korral . . . . .	15	15	15	6	9	15	1	1	1	1	1	1	1	1	1	1	1	1	1	1
2 „ . . . . .	8	8	7	4	4	8														
3 „ . . . . .																				
Keldri ja poolkeldri korral . . . . .																				
Põõningu korral . . . . .																				
Mitmel korral . . . . .	8	8	8	3	5	8														
<b>Sellest: 1 ja 2 korral . . . . .</b>	3	3	3	1	2	3														
1, 2 ja põõningu korral . . . . .	1	1	1	1	1	1														
1 ja põõningu korral . . . . .	4	4	4	1	3	4														
<b>Kokku</b>	<b>31</b>	<b>31</b>	<b>30</b>	<b>13</b>	<b>18</b>	<b>31</b>														

PETSERI LINN — Ville de Petseri.

1 korral . . . . .	3	3	3	3	2	1														
2 „ . . . . .	1	1	1	1	1	1														
3 „ . . . . .																				
Keldri ja poolkeldri korral . . . . .																				
Põõningu korral . . . . .																				
Mitmel korral . . . . .	1	1	1	1	1	1														
<b>Sellest: 1 ja 2 korral . . . . .</b>	1	1	1	1	1	1														
<b>Kokku</b>	<b>5</b>	<b>5</b>	<b>5</b>	<b>5</b>	<b>2</b>	<b>3</b>														

Võru maakond — Arrondissement Võru

1 korral . . . . .	15	15	15	6	9	15	1	1	1	1	1	1	1	1	1	1	1	1	1	1
2 „ . . . . .	2	8	7	4	4	8														
3 „ . . . . .																				
Keldri ja poolkeldri korral . . . . .																				
Põõningu korral . . . . .																				
Mitmel korral . . . . .	8	8	8	3	5	8														
<b>Sellest: 1 ja 2 korral . . . . .</b>	3	3	3	1	2	3														
1, 2 ja põõningu korral . . . . .	1	1	1	1	1	1														
1 ja põõningu korral . . . . .	4	4	4	1	3	4														
<b>Kokku</b>	<b>31</b>	<b>31</b>	<b>30</b>	<b>13</b>	<b>18</b>	<b>31</b>														

Petseri maakond — Arrondissement Petseri

1 korral . . . . .	3	3	3	3	2	1														
2 „ . . . . .	1	1	1	1	1	1														
3 „ . . . . .																				
Keldri ja poolkeldri korral . . . . .																				
Põõningu korral . . . . .																				
Mitmel korral . . . . .	1	1	1	1	1	1														
<b>Sellest: 1 ja 2 korral . . . . .</b>	1	1	1	1	1	1														
<b>Kokku</b>	<b>5</b>	<b>5</b>	<b>5</b>	<b>5</b>	<b>2</b>	<b>3</b>														

AVALDAMATA MATERJALID.

Peale selles väljaandes toodud tabelite on Keskbüroo arhiivis Võru ja Petseri maakondade kohta järgmised avaldamata üksikasjalisemad andmed üksikute administratiiv üksuste (linna, alevite ja vallade) järele.

<b>Tab. 3. Riikloomus, vanus ja sugu</b> (Rahvalug. andm. kaustik nr. 10, 11.)	{ a) 5 a. vanusrühmade järgi 0—29 a. van. (sünd. 1922—1893 a.) b) 10 a. „ „ 30 a. ja van. (sünd. 1892 ja var.)
<b>4. Perekonnasels, vanus ja sugu</b> (Rahvalug. andm. kaustik nr. 22, 23.)	{ a) 1 a. „ „ 25 a. ja van. (sünd. 1897 ja var.) b) 5 a. „ „ 20 a. ja van. (sünd. 1902 ja var.)
<b>5. Rahvus, vanus ja sugu</b> (Rahvalug. andm. kaustik nr. 34, 35.)	{ a) 1 a. „ „ 0—24 a. van. (sünd. 1922—1898 a.) b) 5 a. „ „ 0 a. ja van. (sünd. 1922 ja var.) c) 10 a. „ „ 30 a. ja van. (sünd. 1892 ja var.)
<b>6. Kirjaoskamatus, vanus ja sugu</b> (Rahvalug. andm. kaustik nr. 46, 47.)	{ a) 1 a. „ „ 7—24 a. van. (sünd. 1915—1898 a.) b) 5 a. „ „ 7 a. ja van. (sünd. 1915 ja var.) c) 10 a. „ „ 30 a. ja van. (sünd. 1892 ja var.)
<b>7. Haridus, vanus ja sugu</b> (Rahvalug. andm. kaustik nr. 58, 59.)	{ a) 1 a. „ „ 7—24 a. van. (sünd. 1915—1898 a.) b) 5 a. „ „ 7 a. ja van. (sünd. 1915 ja var.) c) 10 a. „ „ 30 a. ja van. (sünd. 1892 ja var.)
<b>8. Sünnikoht, vanus ja sugu</b> (Rahvalug. andm. kaustik nr. 70, 71.)	{ a) 5 a. „ „ 0—29 a. van. (sünd. 1922—1893 a.) b) 10 a. „ „ 30 a. ja van. (sünd. 1892 ja var.)
<b>9. Usk, vanus ja sugu</b> (Rahvalug. andm. kaustik nr. 82, 83.)	{ a) 5 a. „ „ 0—29 a. van. (sünd. 1922—1893 a.) b) 10 a. „ „ 30 a. ja van. (sünd. 1892 ja var.)
<b>10. Vigased ja valmuhalged</b> (Rahvalug. andm. kaustik nr. 94, 95.)	{ a) Kokkuvõtte 5 a. (1922—1893 a.) ja 10 a. (1892 ja var. sünd.) vanusrühmade ja rahvuse järgi. b) Vigaste ja valmuhalgete nimed ja aadressid.
<b>11. Elanikkude arv sünnikohtede järgi</b> (Rahvalug. andm. kaustik nr. 106, 107.)	{ a) 1 a. vanusrühmade järgi 0—4 a. van. (sünd. 1922—1918 a.)
<b>15. Naised abielus olnud aja ja laste arvu j.</b> (Rahvalug. andm. kaustik nr. 130, 131.)	{ a) 5 a. „ „ 15—29 a. van. (sünd. 1907—1893 a.) b) 10 a. „ „ 30 a. ja van. (sünd. 1892 ja var.)

Ühendatud Võru ja Petseri maak. väljaandes on mõned tabelid trükitud lühendatud kujul. võrreldes samaste tabelitega varem ilmunud välja nnetes Need väljajäänud osad on järgmised: (Keskbüroo arhiiv — rahvalug. andm. kaustik nr. 142—143.)

<b>Tab. 2. Vanus ja sugu</b>	{ a) maakonna üldkokkuvõte 5 ning 10 a. vanusrühmade järgi c) 10 a. vanusrühmad administratiivüksuste järgi e) 1 a. „ „ „ „
<b>3. Riikloomus, vanus ja sugu</b>	{ a) maakonna üldkokkuvõte (10 a. vanusrühmad — linn, alevid ja vallad)
<b>4. Perekonnasels, vanus ja sugu</b>	{ a) maakonna üldkokkuvõte (10 a. vanusrühmad — linn, alevid ja vallad) c) 10 a. vanusrühmad administratiiv üksuste järgi d) 5 a. vanusrühmad 15—19 a. van. (sünd. 1907—1903 a.) e) 1 a. vanusrühmad 15—24 a. (sünd. 1907—1898 a.)
<b>5. Rahvus, vanus ja sugu</b>	{ a) maakonna üldkokkuvõte (10 a. vanusrühmad — linn, alevid ja vallad)
<b>6-a. Kirjaoskamatus, koolliskäimine, haridus ja sugu</b>	{ a) kokkuvõte administratiiv üksuste järgi — jaotused: üle 10 a. ja alla 10 a. v.
<b>7. Haridus, vanus ja sugu</b>	{ a) maakonna üldkokkuvõte (10 a. vanusrühmad — linn, alevid ja vallad)
<b>8. Sünnikoht, vanus ja sugu</b>	{ a) maakonna üldkokkuvõte (10 a. vanusrühmad — linn, alevid ja vallad)
<b>9. Usk, vanus ja sugu</b>	{ a) maakonna üldkokkuvõte (10 a. vanusrühmad — linn, alevid ja vallad)

RENSEIGNEMENTS NON PUBLIÉS.

Outre les données publiées dans le présent tome le Bureau Central de Statistique dispose des renseignements suivants (aussi par les unités administratives — ville, bourgs et communes).

<b>Tab. 3. Sujétion, âge et sexe.</b>	{ a) Pour âgés 0—29 a. par groupes de 5 ans (nés en 1922—1893) b) „ „ 30 et plus — par groupes de 10 ans (nés en 1892 et plus tôt)
<b>Tab. 4. État civil, âge et sexe.</b>	{ a) Âgés de 25 a. et plus — par groupes d'un an (nés en 1897 et plus tôt) b) „ „ 20 a. et plus — par groupes de 5 ans (nés en 1902 et plus tôt)
<b>Tab. 5. Nationalité, âge et sexe.</b>	{ a) „ „ 0—24 a. par groupes d'un an (nés en 1922—1898) b) „ „ 0 a. et plus — par groupes de 5 ans (nés en 1922 et plus tôt) c) „ „ 30 a. et plus — par groupes de 10 ans (nés en 1892 et plus tôt)
<b>Tab. 6. Illettrés par âge et sexe.</b>	{ a) „ „ 7—24 a. par groupes d'un an (nés en 1915—1898) b) „ „ 7 a. et plus — par groupes de 5 ans (nés en 1915 et plus tôt) c) „ „ 30 a. et plus — par groupes de 10 ans (nés