

**VÕISTLUSMÄÄRUSED
ORIENTEERUMISES**

AFRI-005

2/51195

VÖISTLUSMÄÄRUSED
ORIENTEERUMISES

Kinnitatud Eesti NSV Matkaspordi-
föderatsiooni presiidiumi koosolekul
8. aprillil 1960. a.

1960 - 1961
Taru - Peenemäe -
uopuole - 19. sept. 60
Tartu - 19. sept. 60
6. juul

2

Tartu Riikliku Ülikooli
Raamatukogu

51195

ARHIIVKOGU

I VÕISTLUSALAD JA -LIIGID

§ 1. Orienteerumisvõistluse mõiste

1. Orienteerumisvõistluse all mõistetakse murdmaastikul stardi ja finiši vahele tähistatud kontrollpunktide läbimist kindlaksmääratud või vabas järjestuses kas jalgsi, suuskadel või jalgratastel aja või punktide peale orienteerumisvahendite (kaart, kompass) kasutamise, kasu juures liikumise, juhul kui see pole ette määratud, valib võistleja (võistkond) ise oma suva järgi.

§ 2. Võistlusalad

2. Orienteerumises korraldatakse võistlusi järgmistel aladel:

- a) suundorienteerumine,
- b) valikorienteerumine,
- c) tähistusorienteerumine,
- d) maratonorienteerumine,
- e) teateorienteerumine,
- f) rühmaorienteerumine,
- g) rajameistri võistluse.

Orienteerumisvõistlusi võib korraldada nii päeval kui öösel.

3. Suundorienteerumiseks nimetatakse maastikul ja ühtlasi kaardil tähistatud kontrollpunktide läbimist kindlaksmääratud järjestuses kii-

ruse peale, kusjuures liikumistee valib võistleja (võistkond) oma äranägemise kohaselt.

4. Valikorienteerumises on igal kontrollpunkttil erinev väärtus, olenevalt selle asukohast ning kohtunikekogu poolt kontrollpunktile määratud plusspunktide suurusest. Eesmärgiks on varem määratud võistlusaja piirides kontrollpunktide läbimisega koguda võimalikult rohkem plusspunkte. Kontrollpunktide läbimise järjekorra ja liikumistee valib võistleja (võistkond) oma äranägemise kohaselt. Kõikide kontrollpunktide läbimine ei ole nõutav.

5. Tähistusorienteerumiseks nimetatakse maastikul tähistatud raja läbimist ning viimasel asuvate kontrollpunktide asukoha võimalikult täpsemat märkimist kaardile. Paremusjärjestus määratakse distantsi läbimiseks kulutatud aja ja kontrollpunktide asukoha ebatäpse kaardile märkimise eest saadud karistusaja liitmisel saadud üldaja alusel.

6. Maratonorienteerumine erineb suundorienteerumisest pikema võistlusraja poolest.

7. Teateorienteerumises iga võistkonna liige läbib teatud etapi võistlusrajast ning annab teatevahetuspunktis teate üle võistkonna järgnevale vahetusele. Võistkondade paremusjärjestuse määrab kogu võistlusraja läbimiseks kulutatud aeg.

8. Rühmaorienteerumises kogu võistkond startib ja finišeerub üheaegselt. Võistluse kestel tegutsevad võistlejad individuaalselt või rühmiti vastavalt võistkonna kapteni poolt antud ülesannetele. Võistlus toimub aja peale.

9. Rajameistrivõistlused korraldatakse suundorienteerumise ja teateorienteerumise võistlusradade määrusepärases planeerimises kaardile.

§ 3. Võistluste liigid

10. Liikumise viisi järgi liigitatakse orienteerumisvõistlused järgmiselt:

- a) orienteerumisjooks,
- b) orienteerumissuusatamine,
- c) orienteerumissõit (jalgratastel).

11. Läbiviimise aja järgi liigitatakse orienteerumisvõistlused:

- a) päevasteks,
- b) öisteks.

§ 4. Võistluste iseloom

12. Oma iseloomult jagunevad võistlused:

- a) individuaalseteks,
- b) individuaal-võistkondlikeks,
- c) võistkondlikeks.

13. Individuaalvõistlusi korraldatakse kõikidel võistlusaladel, välja arvatud teateorienteerumine ja rühmaorienteerumine.

14. Individuaal-võistkondlikke võistlusi korraldatakse kõikidel võistlusaladel, välja arvatud teateorienteerumine, rühmaorienteerumine ja rajameistrivõistlused.

15. Võistkondlikke võistlusi korraldatakse teateorienteerumises ja rühmaorienteerumises. Võistkondlike võistlusi lubatakse korraldada ka suundorienteerumises algajaile.

16. Rajameistrivõistlusi võib läbi viia ka korrespondentsvõistlustena.

§ 5. Võistlusjuhend

17. Kõik võistlused viiakse läbi võistlusi korraldava organisatsiooni poolt kinnitatud juhendi alusel.

18. Juhend tuleb aegsasti (vähemalt 1 kuu enne võistluste algust) saata osavõtivatele organisatsioonidele, et oleks tagatud vajalik ettevalmistus antud võistlusest osavõtuks.

19. Et vältida vääraid tõlgendusi, peab juhend olema üksikasjaliselt ja selgesti sõnastatud ning vastama ammendavalt järgmistele küsimustele:

- a) võistluse eesmärk ja ülesanded,
- b) läbiviimise aeg ja koht,
- c) võistluse juhtimine,
- d) osavõtjad,
- e) võistluse kava ja tingimused,
- f) tagajärgede arvestussüsteem,
- g) autasustamine,
- h) osavõtjate vastuvõtutingimused,
- i) ülesandmise kord ja tähtajad, võistluseks vajalik dokumentatsioon.

20. Juhendi tingimused ei tohi olla vastuolus võistlusmäärustikuga.

II VÕISTLUSTEST OSAVÕTJAD

§ 6. Vanuseklassid

21. Võistlusi korraldatakse järgmistes vanuseklassides:

- a) poisid ja tüdrukud 11—12 aastased (M12 ja N12)
- b) poisid ja tüdrukud 13—14 aastased (M14 ja N14)
- c) poeglapsed ja tütarlapsed 15—16 aastased (M16 ja N16)
- d) noormehed ja neiud 17—18 aastased (M18 ja N18)
- e) mehed 19—36 aastased ja naised 19—26 aastased (M19 ja N19)

f) mehed 37—44 aastased ja naised 27—34 aastased (M37 ja N27)

g) mehed üle 45 aasta ja naised üle 35 aasta (M45 ja N35).

Märkus: Kui täiskasvanud võistlejad ei ole jaotatud mitmesse vanuseklassi, siis kasutatakse nende tähistamiseks indekseid M (mehed) ja N (naised).

22. Vanuse määramisel loetakse võistleja vanuseks nii mitu aastat kui palju tal on täitunud või täitub võistluse läbiviimise aastal.

23. Üldreegli kohaselt lubatakse võistlejail kaasa võistelda vaid oma vanuseklassis.

Erandina on lubatud kahe kõrvuti asuva vanuseklassi ühendamine. Sel juhul radade pikkus peab vastama noorte klassis noorema vanuseklassi ja täiskasvanute klassis vanema vanuseklassi nõuetele. Noorte ja täiskasvanute vanuseklasside omavaheline ühendamine pole lubatud.

24. Õpilaskollektiivide võistlustel võib vanuseklasse moodustada ka õppeaastate või pioneeriastmete järgi.

§ 7. Võistlejate lubamine võistlustele ja võistlustelt kõrvaldamine

25. Orienteerumisvõistlustele lubatakse isikuid, kellel on vastav sportlik ettevalmistus, arstilt luba võistlemiseks ja kes on kantud vastava organisatsiooni registreerimislehele.

Arsti luba võistlemiseks tõestatakse arsti viisaga registreerimislehel või individuaalselt välja antud õiendiga.

26. Võistlejat võib võistlustelt kõrvaldada:

a) käitumisnormide ja nõukogude spordieetika rikkumise pärast;

- b) ilmselt halva võistlusteks ettevalmistuse tõttu, kui võistluse jätkamine ohustab tema tervist;
- c) võistlusmääruste rikkumise pärast.

§ 8. Võistlejate (võistkondade) õigused ja kohustused

27. Võistlejal on õigus pöörduda kohtunike poole ainult oma võistkonna esindaja või kapteni kaudu. Individuaalvõistlustel võib võistleja vahetult ka ise pöörduda kohtunike poole.

28. Võistlejal (võistkonnal) on keelatud:

- a) hankida eelnevalt teateid radade kohta ja minna võistlusmaastikule enne starti ning pärast võistluse lõpetamist peakohtuniku poolt määratud aja kestel;
- b) kasutada võistluse käigus kaartide jaotuspunktist saadud võistluskaardi kõrval mõnda teist kaarti;
- c) ületada metsa- ja põllukultuuride all olevaid maa-alasid, läbida juur- ja puuvilja-aedasid ja ronida üle hooneid ümbritsevatest taradest; muude tarade ületamisel neid lõhkuda;
- d) koostöö teiste võistlejatega (võistkondadega) ja nende tahtlik jälgimine;
- e) kõrvalise abi kasutamine võistluste käigus;
- f) kasutada edasiliikumiseks neid vahendeid, milliste kasutamine antud võistluslal pole ette nähtud;
- g) valikorienteerumise ja teateorienteerumise võistlustel avada enne stardi käsklust ümbriku, milles on võistluskaart;
- h) muuta kontrollpunktide tähistust ja nende sisustust selliselt, et see võiks kergendada

või raskendada võistlemist teistel võistlejatel.

29. Võistleja (võistkond) on kohustatud:

- a) tundma võistlusmäärusi ja võistlusjuhendit;
- b) ilmuma starti õigeaegselt;
- c) kontrollima, kas ta on saabunud õigesse kontrollpunkti, hoolitsema selle eest, et kohtunik teeks kontrollkaardile märkuse kontrollpunkti läbimise kohta ja jälgima, et kohtunik tagastaks temale õige kontrollkaardi;
- d) vältima kontrollkaardi ja võistluskaardi kadumist ning tahtlikku rikkumist;
- e) võistluse katkestamise korral sellest teatama isiklikult või esindaja (kapteni) kaudu finiši vanemkohtunikule;
- f) abistama võistluse käigus vigastada saanud või ohtlikku olukorda sattunud appikutse signaali andvat võistlejat ja vajaduse korral teda transportima lähima kohtuniku juurde;
- g) jõudma finišisse eelnevalt teatatud kontrollajaks, jälgima, et tema finišisse jõudmine oleks fikseeritud kas tema kontrollkaardi finišikohtunikule äraandmise teel või muul viisil (juhul kui kontrollkaarte ei kasutata).

30. Appikutse signaale andnud võistlejal ei ole enam edasivõistlemise õigust.

31. Võistlejal (võistkonnal) on lubatud:

- a) valida oma äranägemise järgi parimat liikumisteed (välja arvatud tähistusorienteerumine);
- b) üksteist abistada võistkonna ulatuses rühmaorienteerumise võistlusel.

32. Võistleja (võistkonna) tagajärgi ei arves-

tata, kui rikuti käesoleva võistlusmääruste punktide 28. ja 29. nõudeid.

§ 9. Võistlejate riietus, numbrid ja varustus

33. Võistlejad on kohustatud võistluste ava- ja lõpudefileel esinema korralikus, puhtas, hästisobivas ja aasta-ajale vastavas spordiriietuses.

Võistkondlikel võistlustel peab võistkondade kõigil liikmetel olema vastava organisatsiooni embleemiga varustatud ühtlane spordiriietus.

34. Starti võivad võistlejad ilmuda vabalt valitud, kuid puhtas, korralikus ja soovitatavalt vastava organisatsiooni embleemiga varustatud riie- tuses.

35. Orienteerumisjooksude puhul on naelkin- gade kasutamine keelatud.

36. Võistlejaile määratakse loosimisega järje- korranumbrid (numbrite kõrgus mitte vähem kui 15 sm). Numbritega varustab võistlejaid võistlusi korraldav organisatsioon. Numbrit kannab võistleja rinnal ja seljal.

37. Teateorienteerumise ja suundorienteeru- mise võistkondlikel võistlustel kannavad kõik võistkonna liikmed samu numbreid. Rühmaori- enteerumisvõistlustel peavad kõik võistkonna- liikmed olema varustatud kas samade või jär- jestikuste numbritega.

38. Võistlustest ei lubata osa võtta võistlejat või võistkonda, kellel ei ole võistluse juhendis ettenähtud varustust.

§ 10. Võistkondade esindajad ja kaptenid

39. Igal võistlusest osavõtval organisatsioonil on esindaja, kes on võistkonna juhiks ja vahen- dajaks võistlejate ja kohtunikekogu vahel.

40. Esindaja vastutab võistlejate distsipliini eest ja kindlustab nende õigeaegse ilmumise starti.

41. Esindaja viibib loosimise juures, võtab osa kohtunikekogu koosolekuist, juhul kui need viiakse läbi koos esindajatega.

42. Esindajal on keelatud end segada kohtunike ja võistlusi korraldavate isikute tegevusse ja korraldustesse.

Kõik esindaja protestid esitatakse kohtunikekogule kirjalikult hiljemalt üks tund pärast võistlustulemuste väljakuulutamist.

43. Esindaja on kohustatud:

a) teatama peakohtunikule võistluse lõppemisel, et kõik tema võistkonna (kollektiivi) võistlejad on võistlusmaastikult tagasi saabunud;

b) juhul, kui keegi startinud võistlejatest pole võistluse lõppemisel kontrollaja kestel veel võistlusmaastikult tagasi saabunud, peab esindaja teatama peakohtunikule selle võistleja nime ja numbri ning võtma osa tema otsimisest.

44. Kui võistkonnal pole esindajat võistluse juhendi alusel ette nähtud, täidab viimase ülesandeid sama võistkonna liikmete hulgast määratud kapten.

III VÕISTLUSPAIK JA INVENTAR

§ 11. Võistluspaik

45. Orienteerumisvõistlustel kasutatakse võistluspaigana metsa ja põõsastikuga kaetud vahelduvat murdmaastikku.

§ 12. Võistlusrada ja liikumistee

46. Võistlusraja all mõistetakse kaardijaotuspunkti ja kontrollpunkte läbivat sirglõikudest koosnevat teed stardist finišini, mis on maastikul tähistamata (välja arvatud tähistusorienteerumine).

47. Liikumistee all mõistetakse teed, mida võistleja (võistkond) võistluste käigus tegelikult kasutab.

48. Radade pikkused määratakse kindlaks kaardi järgi stardist läbi kaardijaotuspunkti ja edasi läbi kõikide kontrollpunktide nende läbimise järjekorras (välja arvatud valikorienteerumine) kuni finišini lühimat linnulennulist teed mööda maapinna reljeefi arvestamata. Kahe kontrollpunkti vahel asuvate veekogude ja muude läbipääsmatute looduslike takistuste puhul mõõdetakse raja pikkust ümber nende takistuste lühimat teed mööda.

49. Võistlusmäärustes ettenähtud radade pikkusi on lubatud lühendada ja kontrollpunktide arvu muuta olenevalt maastiku iseloomust, võistlejate teadmiste, oskuste ja kehaliste võimete tasemest ning ilmastikutingimustest.

§ 13. Kontrollkaart

50. Kontrollkaart (vt. lisa nr. 1) antakse võistlejale (võistkonnale) kohtunikekogu poolt. Sellele teevad kohtunikud märkusi võistlusrajale paigutatud kontrollpunktide läbimise kohta võistleja (võistkonna) poolt.

§ 14. Võistluskaart

51. Võistluskaardiks nimetatakse võistlejale (võistkonnale) kohtunikekogu poolt kasutamiseks

antud kaarti või skeemi, millel on kujutatud võistlusmaastik.

52. Võistluskaartidena on orienteerumisvõistlustel lubatud kasutada topograafilisi, metskondade, põllumajanduslikke, kolhooside, sovhooside, külanõukogude jm. kaarte, asustatud punktide plaane, silmamõdulisi ülesvõtteid ja nende järgi valmistatud skeeme.

53. Skeemid peavad olema raamistatud ja selliselt, et raami külgmised jooned näitaksid põhja-lõuna suunda. Skeemi raami alumise serva alla (lõunapoolsele küljele) märgitakse arv- ja joonmõõt. Juhul, kui skeemil puuduvad nimetused, siis märgitakse täiendavalt ka põhja-lõuna suund.

54. Orienteerumise raskendamiseks võivad võistluskaardil puududa asustatud punktide, talude, tänavate jm. nimetused.

§ 15. Orienteerumise vahendid

55. Võistlustel on lubatud kasutada kõiki kompassi tüüpe ja orienteerumise abivahendeid (mallid, sirklid, koordinaadi mõõtjad, sammulugejad jm.) kui võistlusjuhend seda teisiti ei fikseeri.

§ 16. Kontrollpunkti tähis

56. Kontrollpunkti asukoha tähistamiseks maastikul kasutatakse valgest ja punasest riidest valmistatud kolmetahulise prisma kujulist tähist (vt. joonis lk. 22), mille ülemine serv kinnitub kolmenurksele puust või metallist raamile. Raami nurkade külge kinnitatakse nõõrid tähise ülesriputamiseks.

§ 17. Radade pikkused ja kontrollpunktide arv, võistlusaeg, kontrolliaeg

57. Radade pikkused ja kontrollpunktide arv päevastel võistlustel suundorienteerumises, tähis-
susorienteerumises ja üksikute etappide pikkuse-
d teateorianteerumises on järgmised:

Orienteerumisjooks		Orienteerumissuusatamine		Orienteerumissõit	
Raja pikkus (km)	Kontrollpunktide arv	Raja pikkus (km)	Kontrollpunktide arv	Raja pikkus (km)	Kontrollpunktide arv

Meesvõistlejad

M12	kuni 3	kuni 5	kuni 4	kuni 5	—	—
M14	3—5	4—6	4—7	4—6	—	—
M16	5—6	4—6	7—9	4—6	10—15	3—8
M18	6—9	4—6	9—15	4—6	15—20	3—8
M19	9—15	4—7	12—22	4—7	15—25	3—8
M37	7—12	4—7	10—16	4—7	15—20	3—8
M45	5—9	4—6	7—12	4—6	10—15	3—8

Naisvõistlejad

N12	kuni 2	kuni 5	kuni 3	kuni 5	—	—
N14	2—3	3—5	3—5	3—5	—	—
N16	3—4	3—5	4—6	3—5	8—12	3—8
N18	4—5	3—5	6—8	3—5	10—15	3—8
N19	5—7	3—4	8—12	3—4	10—15	3—8
N27	4—6	3—4	6—9	3—4	10—15	3—8
N35	3—5	3—4	5—8	3—4	8—12	3—8

58. Öistel võistlustel suundorienteerumises, tähisorienteerumises ja teateorienteerumises on rajad 20—25% võrra lühemad.

59. Valikorienteerumises kontrollpunktide arv on 10—20. Võistlusajad on järgmised:

Meesvõistlejad

M16 kuni	1 tund
M18 „	1,5 tundi
M19 „	2 „
M37 „	2 „
M45 „	1,5 tundi

Naisvõistlejad

N18 kuni	1 tund
N19 „	1,5 tundi
N27 „	1 tund
N35 „	1 „

60. Maratonorienteerumises on kontrollpunktide arv 4—20. Radade pikkused on järgmised:

orienteerumisjooks	15—50 km
orienteerumissuusatamine	25—75 km
orienteerumissõit	30—100 km

61. Rühmaorienteerumises on kontrollpunktide arv 3—10. Kontrollpunktide kaugus stardist on järgmine (linnulennulist teed mööda):

orienteerumisjooks	0,5— 3 km
orienteerumissuusatamine	1— 5 km
orienteerumissõit	2—10 km

62. Kontrollaeg määratakse enne võistluse algust kohtunikekogu poolt. Kõik võistlejad on kohustatud kontrollajaks finišisse tagasi jõudma. Kontrollaja möödumisel alustatakse puuduvate võistlejate otsimist.

IV RAJAD JA NENDE TÄHISTAMINE

§ 18. Radade paigutus

63. Radade pikkused, neile paigutatud kontrollpunktide arv ja võistlusmaastik peavad vastama võistlusalale, võistlejate soole, vanusele ja

nende tehnilise ning kehalise ettevalmistuse tasemele.

Öise orienteerumisvõistluse rajad planeeritakse lihtsamad ja kergemale maastikule kui päevased.

64. Võistlejate üliriiete jms. transpordi vältimiseks on soovitatav start ja finiš paigutada lähedikkude, kuid selliselt, et võistluse lõpetanud võistlejad ei puutuks kokku veel startimata võistlejatega. Stardi ja finiši asukoht võib paikneda ka ruumis. Finiši lähedal peab olema koht pesemiseks ja ümberriietumiseks.

65. Kaartide jaotuspunkt ei tohi olla stardist nähtav ja sellest mitte kaugemal kui 500 m.

Kaartide jaotuspunkt, samuti finiš, võib olla nii kõikide kui ka mitme raja jaoks ühes ja samas või iga raja jaoks erinevas kohas.

66. On soovitatav, et vahemaa kaartide jaotuspunkti ja esimese kontrollpunkti vahel oleks pikem kui ülejäänud kontrollpunktide vaheline kaugus. Vahemaa viimasest kontrollpunktist finišini planeeritakse aga lühem.

67. Kontrollpunktid peavad olema paigutatud selliselt, et võistlustulemust ei otsustaks mitte niivõrd võistlejate (võistkondade) vastupidavus, kuivõrd orienteerumise oskus.

68. Kontrollpunktid peavad olema paigutatud selliselt, et:

- a) võistlejail (võistkondadel) oleks võimalik valida, kui see pole kindlaks määratud (tähistusorienteerumine), neisse minekuks mitut liikumisteed;
- b) võistlusradade ristumised toimuksid kontrollpunktidest eemal ja enam-vähem täisnurga all;
- c) ei tekiks vastujookse, s.t. eelmist, antud ja

järgmist kontrollpunkti ühendavad sirgjooned ei tohi moodustada nurka alla 60° ;

- d) need asuksid võimalikult erinevate ning seejuures kaardile märgitud ja maastikul olemasolevate kohalike esemete läheduses ning erineva iseloomuga maastikuosadel; võistluste läbiviimisel asustatud punktis võib kontrollpunkte paigutada majadesse;
- e) juhul, kui kaart pole täpne, tuleb kontrollpunktid paigutada sellistesse kohtadesse, kus kaart vastab maastikule, või kontrollpunktid siduda kaardil märgitud ja maastikul olemasolevate kohalike esemetega asimuutide ja kauguste (meetrites) abil, millised antakse võistlejaile (võistkondadele) eelmises kontrollpunktis või kaartide jaotuspunktis;
- f) võistlejail (võistkondadel) ei tuleks ületada põllu- ja metsakultuure ja läbida asustatud punkte, ning nende oletatav liikumistee ühest kontrollpunktist teise ei kulgeks kaardi raamile lähemalt kui 200 m.

69. Erinevate radade kontrollpunkte on lubatud paigutada osaliselt ühte ja samasse kohta.

70. Finiš on soovitatav paigutada lagedale maastikuosale ja selliselt, et võistlejad (võistkonnad) saabuksid sinna kõikidelt radadelt enam-vähem ühest suunast.

71. Rühmaorienteerumisvõistlustel paigutatakse juhendis ettenähtud arv kontrollpunkte kaartide jaotuspunktist erinevates suundades ja erinevatele kaugustele, pidades seejuures silmas punktides 63—65, 67 ja 68 esitatud nõudeid.

72. Valikorienteerumises paigutatakse 10—20 kontrollpunkti maastikule laiali sellise arvestusega, et võistlejail ei oleks võimalik võistlusaja

jooksul kõiki neid läbida. Start ja finiš asuvad ühes ja samas kohas.

73. Orienteerumissõidus harilikel jalgratastel asetatakse kontrollpunktid teede, teeradade ja metsasihtide äärde.

§ 19. Raja tähistamine võistluskaardil

74. Raja tähistamiseks kantakse võistluskaardile kaartide jaotuspunkti, kontrollpunktide ja finiši asukohad.

75. Teate- ja valikorienteerumisvõistlustel märgitakse võistluskaardile kaartide jaotuspunkti asemel stardi asukoht.

76. Kaartide jaotuspunkti (või stardi), kontrollpunktide ja finiši asukohad märgitakse võistluskaardile 5—7 mm läbimõõduga sõõrikestega abil. Sõõrid kantakse kaardile selliselt, et nende keskpunkti jääks vastava kaartide jaotuspunkti (või stardi), kontrollpunkti või finiši täpne asukoht.

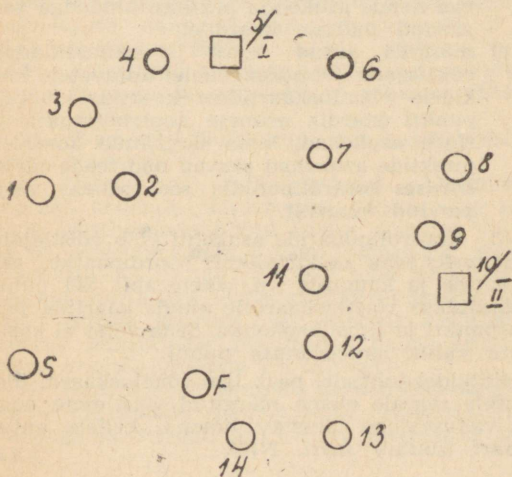
77. Üksikute punktide eristamiseks kirjutatakse kaartide jaotuspunkti asukohta tähistava sõõri juurde täht «K», stardi asukoha juurde täht «S» ja finiši asukoha ümber joonistatud sõõri juurde täht «F». Kontrollpunkte tähistavate sõõride juurde kirjutatakse araabia numbrite abil nende läbimise järjekord (suund-, maraton- ja teateorienteerumises).

Valikorienteerumisvõistlustel märgitakse kohustuslikult kõikide kontrollpunktide asukohad ja neid tähistavate sõõride juurde kirjutatakse araabia numbritel abil arvud, mis näitavad, mitu plusspunkti saab võistleja ühe või teise kontrollpunkti läbimise eest. Stardist kaugemal asuvaid, raskemini ligipääsetavaid ja raskemini leitavaid

kontrollpunkte hinnatakse suurema punktide arvuga.

Rühmaorienteerumisvõistlustel nummerdatakse kontrollpunktid rooma numbritega ning need ei näita punktide läbimise järjekorda.

78. Teateorienteerumisvõistlustel märgitakse kõikidele kaartidele kõikide kontrollpunktide asukohad. Kontrollpunktid, kus toimub teatevahetus, tähistatakse kaardil sõõri asemel 5—7 mm küljepikkusega ruutudega. Viimaste juurde kirjutatakse rooma numbritega vastava teatevahetuspunkti järjekorra number. Kõik kontrollpunktid nummerdatakse tõusvas järjekorras kaartide jaotuspunktist kuni finišini araabia numbritega.



79. Tähistusorienteerumisvõistlustel kantakse kõikidele kaartidele ainult kaartide jaotuspunkti ja finiši asukohad. Maastikul tähistatud rada kaartidele ei kanta.

80. Võistluskaartidele radade märkimise eest vastutab rajameister. Seejuures on tal õigus kasutada järgmisi võtteid:

- a) märkida kaartide jaotuspunkti (või stardi), kõikide kontrollpunktide ja finiši asukohad kõikidele antud soost ja vanuseklassist võistlejatele (võistkondadele) antavatele võistluskaartidele;
- b) märkida need ainult ühele kaardile, mis pannakse välja kaartide jaotuspunktis ja mille järgi võistlejad (võistkonnad) kannavad nende asukohad harilikku pliiatsiga seal saadud puhtale kaardile;
- c) märkida antud soost ja vanuseklassist võistlejaile (võistkondadele) antavatele kõikidele võistluskaartidele kaartide jaotuspunkti (stardi), esimese kontrollpunkti ja finiši asukohad, kuna ülejäänud kontrollpunktide asukohad saavad nad teada järjekordses kontrollpunktis seal selleks välja pandud kaardilt.

81. Kontrollpunktide asukohti võib võistlejaile teatavaks teha ka kirjalikult koordinaatide, asimuutide ja kauguste jm. võtete abil. Sel puhul märgitakse võistluskaardile ainult kaartide jaotuspunkti ja finiši asukohad. Seda võtet ei kasutata valikorienteerumise puhul.

Kõikidel juhtudel peab iga võistluskaardi ülemisele servale olema märgitud võistlejate sugu ja vanuseklassi tähistav lühend, kellele antud kaart kuulub (näit. N18).

§ 20. Raja tähistamine maastikul

82. Rada tähistatakse maastikul stardi, kaartide jaotuspunkti, kontrollpunktide ja finišiga. Nendevahelisi löike, välja arvatud stardi ja kaartide jaotuspunkti vaheline löik, maastikul ei tähistata. Erandi moodustavad tähistusorienteerumisvõistlused.

83. Stardi asukoht tähistatakse järgmiselt: stardijoone mõlemas otsas maasse löödud 2,5—3 m pikkuse lati külge kinnitatakse kontrollpunkti tähis. Viimaseid võib asendada lattide ülemiste otste vahele kinnitatud kangas pealkirjaga «start». Kui üheaegselt antakse start mitmele erinevast soost ja vanuseklassist ning erineval rajal võistlevale võistlejale (võistkonnale), märgitakse nende kohad stardijoonel 2 m pikkuste maasse löödud lattide ülemiste otste külge kinnitatud siltidega, millele on märgitud vastavat sugu ja vanuseklassi tähistav lühend (näit. «M18»).

Stardi asukoha tähistamise eest vastutab stardi vanemkohtunik.

84. Võistlejate (võistkondade) liikumistee stardist kaartide jaotuspunkti tähistatakse kõikide võistlusalade puhul (välja arvatud valik- ja teateorienteerumine) hästi nähtavate noolte, lipukeste või lintide abil, kui selle asukohta ei teatata võistlejaile (võistkondadele) stardis suuliselt. Mitme kaartide jaotuspunkti kasutamise korral tähistatakse liikumistee neisse erinevat värvi noolte, lipukeste või lintidega.

85. Kaartide jaotuspunkti asukoht tähistatakse nähtavale kohale ülesriputatud kontrollpunkti tähisega ja sildiga, millele on kirjutatud täht «K».

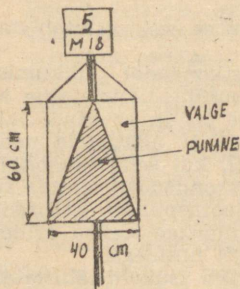
Mitme kaartide jaotuspunkti kasutamise korral pannakse tähise kõrvale nähtavale kohale välja silt, millele on märgitud võistlejate soo ja vanuseklassi lühend (lühendid). kellele antud punkt on määratud.

Õiste võistluste korral peab kaartide jaotuspunkt olema tähistatud kas laterna või lõkkega.

Kaartide jaotuspunkti ei kasutata valikorienteerumises ja teateorienteerumises.

Kaartide jaotuspunkti määrustekohase tähistamise eest vastutab otseselt rajameister, vahetult aga kaartide jaotuspunkti vanemkohtunik.

86. Kontrollpunktid tähistatakse maastikul samuti nagu kaartide jaotuspunktki. Erinevalt viimasest pannakse tähise kõrvale välja silt antud kontrollpunkti numbriga. Kui võistlustel kasutatakse mitut rada, siis peab sildil olema märgitud võistlejate sugu ja vanuseklassi tähistav lühend ja vastava raja kontrollpunkti number (vt. joonis).



Küljvaade



Pealtvaade

Valikorienteerumisvõistlustel ning vähese osavõtuga võistlustel ka teistel võistlusaladel (välja arvatud tähistus- ja teateorienteerumises) kui kontrollpunktides kohtunikke ei kasutata, riputatakse igas kontrollpunktis tähise juurde nähtavale kohale ärarebitavate ja märgitud lehtedega blokk. Igas blokis peab olema lehti vähemalt niipalju, kuipalju on võistlusest osavõtvaid võistlejaid (võistkondi). Kohtunikuta kontrollpunkte võib fikseerida ka parooliga (numbrite ja tähtede kombinatsioon, sõna jms.) mille võistleja (võistkond) peab üles märkima või meeles pidama.

Kontrollpunkti tähis peab olema maastikul nähtav vähemalt 5 m kauguselt, kusjuures rohkem kui 50 m kaugusele ei tohi see nähtav olla.

Kontrollpunkti määrustepärase tähistamise eest vastutab otseselt rajameister, vahetult aga kontrollpunkti vanemkohtunik.

87. Teateorienteerumisvõistlustel tähistatakse teatevahetuspunkte nagu kontrollpunktigi; täiendavalt on sildile rooma numbriga märgitud teatevahetuspunkti järjekorra number (s. o. number, mis näitab, milline vahetus alustab sellest punktist võistlust).

Teatevahetuspunkt asub lippude või lintide abil tähistatud 3—5 m laiuse teatevahetuskoridori keskel.

Teatevahetuspunkti määrustepärase tähistamise eest vastutab vahetult punkti vanemkohtunik, otseselt aga rajameister.

88. Suundorienteerumis-suusatamisvõistlustel aetakse kaartide jaotuspunktist ja kõikidest kontrollpunktidest sisse erinevates suundades kulgevaid petteradasid.

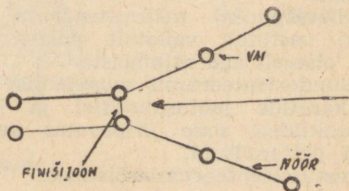
89. Tähistusorienteerumisvõistlustel märgi-

takse võistlejate (võistkondade) liikumistee kaartide jaotuspunktist numbrite tõusvas järjekorras kõikidesse kontrollpunktidesse ja viimasest finišisse erinevast soost ja vanuseklassist võistlejaile erinevat värvi lipukeste või lintidega. Ühe lipukese või lindi juurest peab olema näha järgmine. Tähistusorienteerumissuusatamises asetatakse lipukesed või linnid sissesõidetud rajast vähemalt 1 m kaugusele. Samale kaugusele rajast paigutatakse ka kontrollpunktid.

Rada ei tohi minna üle halvasti jäätunud jõgede, järvede ja soode (talvel) ja võimaluse korral ka mitte üle raudteede ja suure liiklusega maanteed. Samuti ei tohi rajal leiduda langusi ja käänakuid, mis võiksid olla võistlejaile ohtlikud. Ohtlikud kohad rajal tähistatakse hoiatusmärkidega.

Rada (rajad) märgistatakse rajameistri ja tema abide poolt võistluspäeval.

90. Finiši asukoht tähistatakse järgmiselt: finišijoone mõlemas otsas püstitatud 2,5—3 m pikkuse lati külge riputatakse kontrollpunkti tähis ja silt tähega «F». Viimast võib asendada lattide vahele tõmmatud kangas pealkirjaga «FINIŠ». Finišikohtunike töö hõlbustamiseks suurema osavõtjate arvuga võistlustel on soovitatav sisustada võistluspaik joonisel näidatud skeemi kohaselt.



V KOHTUNIKEKOGU

§ 21. Kohtunikekogu koosseis

91. Võistluste läbiviimiseks moodustab võistlusi korraldav organisatsioon kohtunikekogu.

92. Kohtunikekogu otsuseid võidakse arutada samas instantsis, kus kinnitati antud kohtunikekogu.

93. Olenevalt võistlustest osavõtjate arvust ja võistluste tähtsusest kuuluvad kohtunikekogu koosseisu:

- a) peakohtunik,
- b) peakohtuniku asetäitjad,
- c) peasekretär ja sekretärid,
- d) rajameister ja tema abid,
- e) kaardijaotus- ja kontrollpunktide vanemkohtunikud ning kohtunikud,
- f) julgestuskohtunikud,
- g) stardi vanemkohtunik,
- h) lähetaja ja tema abi,
- i) finiši vanemkohtunik ja tema abid,
- j) ajamõõtjad,
- k) kohtunik võistlejate juures,
- l) informatsioonikohtunik,
- m) võistluste arst,
- n) komandat.

94. Tähistusorienteerumisel ja valikorienteerumisel võivad kohtunikekogu koosseisust puududa kontrollpunktide vanemkohtunikud ja kohtunikud juhul, kui kontrollpunktides kasutatakse paroole või rebitavate lehtedega blokke. Mainitud võistlustel täidavad stardikohtunikud ühtlasi finišikohtunike ülesandeid.

95. Rajameistrivõistlustel koosneb kohtunikekogu peakohtunikust, sekretärist ja 2—5 koh-

tunikust. Viimaste arv määratakse kindlaks võistluste juhendis.

96. Peakohtunikekogu (peakohtunik, tema asetäitjad, rajameister ja peasekretär) määratakse võistluste ettevalmistamiseks vähemalt poolteist kuud enne võistlusi.

§ 22. Peakohtunik

97. Peakohtunik on võistluste juhiks, juhtides ühtlasi kogu kohtunikekogu tööd. Peakohtunik:

- a) koostab võistlusjuhendi ja saadab selle pärast kinnitamist võistlusi korraldava organisatsiooni kaudu vähemalt üks kuu enne võistluste algust neile organisatsioonidele, keda kutsutakse võistlustest osa võtma;
- b) valib võistluste läbiviimiseks vastava maastikuosa ja hangib selleks loa asutuselt või organisatsioonilt, kelle kasutusse see maa-ala kuulub;
- c) vaatab läbi rajameistri poolt kaardile või skeemile planeeritud radade esialgse asetuse, kontrollib nende vastavust võistlusmäärustele. Pärast võistlusradade kontrollimist maastikul peakohtunik kinnitab võistlusrajad, tehes vastava märkuse rajameistri kaardile;
- d) jaotab kohtunike vahel ülesanded;
- e) määrab kindlaks ajavahemiku üksikute võistlejate (võistkondade) lähetamise vahel, kusjuures see ei tohi olla alla ühe minuti, ja määrab ühtlasi kontrollajad erinevatele vanuseklassidele;
- f) tutvustab võistlejaid võistluskaardi või -skeemiga;

- g) jälgib võistluste määrustekohast ja häireteta käiku, lahendab kõik võistluste käigus tekkinud küsimused ja arusaamatused;
- h) peab kohe läbi vaatama võistluste ajal esitatud protestid või avaldused ja tegema nende kohta otsuse peakohtunikekogus ühe tunni jooksul pärast esitamist; erandjuhtudel, kui on vaja kontrollida protestis esiletoodud fakte, peab otsuse tegema protesti esitamise päeva jooksul, kuid enne võistlejate ärasõitu;
- i) organiseerib kontrolltähtajaks finišisse mittesaabunud võistleja (võistkonna) otsimise;
- j) esitab hiljemalt kolm päeva pärast võistluste lõppu võistlusi korraldavale organisatsioonile võistlusprotokollid või kontrollkaardid ja kirjaliku aruande võistluste kohta;
- k) hoiab rajad ja kontrollpunktide asetuse täielikus saladuses.

98. Peakohtunikul on õigus:

- a) lõpetada või katkestada võistlused ajutiselt (edasise lõpetamisega samal päeval) või need hoopis ära jätta, kui rada on mingil põhjusel muutunud kõlbmatuks, samuti ka ebasoodsate ilmastikutingimuste korral ja juhul, kui pealtvaatajad segavad võistluste normaalset käiku;
- b) teha muudatusi võistluste päevakavas või programmis, kui selleks on tekkinud antud tingimustes äärmine vajadus;

M ä r k u s: Peakohtunikul ei ole õigust muuta juhendis ettenähtud võistluste läbi viimise tingimusi;

- c) mitte lubada võistlustele võistlejaid, kelle vanus, spordijärk ja varustus ning riietus ei vasta võistlusmäärustele ja võistluste juhendile;
- d) kõrvaldada võistlustelt võistleja (võistkond), kes ei pidanud kinni võistlusmäärustest või ei käitunud nõukogude sportlasele esitavate eetiliste nõuete kohaselt;
- e) muuta iga kohtuniku otsust, kui ta on veendunud kohtuniku otsuse ekslikkuses.

§ 23. Peakohtuniku asetäitjad ja võistluste komandant

99. Olenevalt võistluste ulatusest määratakse peakohtunikule abiks 1—2 asetäitjat, kes töötavad peakohtuniku juhtnõuete kohaselt. Ühel neist on peakohtuniku ajutise puudumise korral kõik peakohtuniku õigused.

100. Võistluste komandant vastutab võistlejate vastuvõtu, ärasaatmise, majutamise, pesemisvõimaluste loomise, stardi ja finišipaiga kunstilise kujundamise ning üldse võistluspaiga inventariga varustamise ning heakorra eest.

§ 24. Peasekretär ja sekretärid

101. Võistluste peasekretär:
- a) korraldab osavõtvate organisatsioonide võistlejate (võistkondade) esialgset ja nimealist registreerimist;
 - b) viib läbi võistlejate (võistkondade) stardijärjekorra loosimise ja annab neile rinnumbrid;
 - c) vastutab võistluse protokollide või kontrollkaartide ettevalmistamise eest ning annab viimased enne võistluste algust lähetajale;

- d) töötab läbi võistluse materjalid ja teeb kokkuvõtted võistluste kohta;
- e) annab kõik peakohtuniku poolt kinnitatud protokollid, kontrollkaardid, aruanded ja muud materjalid üle võistlusi korraldanud organisatsioonile hiljemalt kolme päeva jooksul pärast võistlusi.

102. Peasekretär vastutab protokollide ja kontrollkaartide läbitöötamise ja üksikvõistlejate ning võistkondade paremusjärjestuse kindlaksmääramise õigsuse eest.

103. Töö läbiviimiseks peasekretäril võib olla abilisi.

§ 25. Rajameister ja tema abid.

104. Rajameister vastutab vahetult radade määrustekohase võistluseks ettevalmistamise ja rajakohtunike õigeaegse kohtadele paigutamise ning nende töö eest. Rajameister:

- a) muretseb võistlusmaastiku kohta kaardi (skeemi) ja organiseerib selle paljundamise;
- b) planeerib kaardile (skeemile) määruste-pärased rajad;
- c) kontrollib kaardile (skeemile) planeeritud kontrollpunktide asukohtade valiku õnnestumist maastikul ja vajaduse korral teeb vastavaid parandusi;
- d) pärast maastikul radade kontrollimist koos peakohtunikuga esitab talle kinnitamiseks oma kaardi (skeemi), millele on kantud kõik rajad (stardi, kaartide jaotuspunktide, kontrollpunktide ja finiši asukohad);
- e) valmistab võistlusteks ette võistluskaardid;

- f) tähistab võistlejate (võistkondade) liikumistee stardist kaartide jaotuspunktini noolte või lintide abil, kui selle asukohta ei teatata võistlejatele (võistkondadele) stardis suuliselt. Mitme kaartide jaotuspunkti kasutamise korral märgib liikumistee neisse erinevat värvi noolte, lipukeste või lintidega;
- g) viib õigeaegselt kohtadele kaartide jaotuspunkti (jaotuspunktide) ja kontrollpunktide kohtunikud ning julgestuskohtunikud, varustab nad vajalike materjalidega, instrueerib neid ja teatab neile aja või signaali, millal nad võivad oma kohtadelt lahkuda;
- h) muretseb tähised kaartide jaotuspunkti (jaotuspunktide) ja kontrollpunktide asukohtade märkimiseks maastikul;
- i) tähistusorienteerumisvõistlustel organiseerib raja sisseajamise ja märgistamise;
- j) tähistab kohtuniketa kontrollpunktid maastikul ja kinnitab seal nähtavale kohale võistlejate tarbeks rebitavate lehtedega blokid, sildid paroolidega või organiseerib mingisuguse muu kontrollsüsteemi;
- k) võistluste lõppemisel teeb koos finiši vanemkohtunikuga kindlaks, kas kõik startinud võistlejad on tagasi saabunud. Vastasel korral organiseerib koos peakohtunikuga kadunud võistleja (võistkonna) otsimist.

105. Rajameistri abid täidavad rajameistri poolt antud ülesandeid.

106. Rajameister ja tema abid peavad hoidma rajad ja kontrollpunktide asetuse täielikus saladuses.

§ 26. Kaartide jaotuspunkti ja kontrollpunkti vanemkohtunik ning kohtunikud

107. Kaartide jaotus- ja kontrollpunkti vanemkohtunik:

- a) organiseerib punkti tööd ja jaotab ülesanded kohtunike vahel;
- b) vastutab esmaabivahendite olemasolu ja oma punkti määrustepärase tähistamise eest;
- c) saadab appikutsesignaalide kuulmise korral ühe kohtunikest abivajavat võistlejat (võistkonda) otsima.

108. Kui võistluskaardile pole rajameistri poolt kantud kontrollpunktide asukohti või need on kantud osaliselt, siis kaartide jaotuspunkti ja kontrollpunkti vanemkohtunik on kohustatud hoolitsema, et punktis oleks nähtavale kohale ühes seatud näidiskaart, millel on märgitud ka võistlejate sugu ja vanuseklassi tähistav lühend.

109. Kaartide jaotuspunkti kohtunike ülesandeks on sinna saabunud võistlejatele (võistkondadele) võistluskaartide väljajagamine. Kaartide jaotuspunktis võistlejate kontrollkaartidele märkust ei tehta.

110. Kontrollpunkti kohtuniku ülesandeks on:

- a) kirjutada üles punkti läbinud võistlejate (võistkondade) rinnanumbrid;
- b) vahetult eelmise sissekande järele kanda võistleja (võistkonna) kontrollkaardile kontrollpunkti numbri ja läbimise aja ning kinnitada need oma allkirja või vastava templiga; teateorienteerumisvõistlustel teatevahetuspunkti kohtunikud märgest kontrollkaardile ei tee;

- c) anda kannatada saanud võistlejale vajaduse korral esmaabi või suunata ta esmaabipunkti.

111. Kontrollpunkti kohtunikud ei kontrolli, kas võistleja (võistkond) saabus õigesse kontrollpunkti.

112. Kaartide jaotuspunkti ja kontrollpunkti kohtunikel on keelatud:

- a) anda võistlejaile (võistkondadele) nõu või mõnel muul viisil neid abistada (välja arvatud esmaabi andmine);
- b) valjusti kõnelda;
- c) anda võistlejaile (võistkondadele) teateid kontrollpunkti läbinud võistlejate (võistkondade) kohta;
- d) lahkuda punktist enne rajameistri poolt määratud aja möödumist või vastava signaali kuulmist;
- e) lubada punktis viibida kõrvalistel isikutel (väljaarvatud neil, kellel on selleks peakohtuniku luba;
- f) süüdata lõket, kui selleks puudub peakohtuniku või rajameistri luba.

§ 27. Julgestuskohtunik

113. Julgestuskohtunik tegutseb vastavalt rajameistri juhenditele ning viibib või liigub viimase poolt temale ettenähtud kohas või rajoonis. Appikutsesignaalide kuulmise korral ruttab ta viivitamatult abistama abivajavat võistlejat (võistkonda).

114. Julgestuskohtunik peab olema varustatud peakohtuniku poolt ettenähtud esmaabivahenditega, öistel võistlustel ka taskulambiga.

115. Julgestuskohtunikul on keelatud anda

võistlejaile (võistkondadele) nõu või muul viisil neid abistada (välja arvatud esmaabi) ja lahkuda temale ettenähtud kohast või rajoonist (välja arvatud p. 113 antud juhtumel) enne rajameistri poolt määratud aja möödumist või kokkulepitud signaali kuulmist.

§ 28. Stardi vanemkohtunik

116. Stardi vanemkohtunik vastutab stardipai-ga ettevalmistamise, tähistamise ja töö organi-seerimise eest selles. Temale alluvad vahetult lähetaja ja viimase abi.

117. Stardi vanemkohtuniku ülesandeid täidab väiksematel võistlustel lähetaja.

§ 29. Lähetaja ja tema abi

118. Lähetaja paigutab võistlejad (võistkonnad) starti, annab neile kätte kontrollkaardid ja laseb nad seal välja kontrollkaardile märgitud ajal, olles eelnevalt kontrollinud võistlejate riietuse ja varustuse vastavust ning olemasolu käesolevate määruste nõuetele. Loa lähetamiseks annab peakohtunik.

119. Kõiki lähetamisel tekkinud ja lähtesse puutuvaid küsimusi otsustab lähetaja või stardi vanemkohtunik. Nende otsuseid võib muuta ainult peakohtunik.

120. Võistleja (võistlejate) lähetamine üksik-stardi puhul toimub järgmiselt: lähetaja, seistes stardijoone kõrval, hoiatab võistlejat 30 sek. ja 10 sek. enne starti, kaks sekundit enne starti annab käskluse «Tähelepanu!» ja läheta-mise momendi saabumisel stardikäskluse.

Võistkondade lähetamine toimub samuti, kuid seejuures võistkond seisab stardijoone taga kolonnis ühekaupa. Võistkonna kapten seisab kolonni peas.

121. Lähetaja lähetab võistlejaid (võistkondi) numbrite (loosi) järjekorras võistleja (võistkonna) kontrollkaardile märgitud ajal (välja arvatud valikorienteerumise ning teateorienteerumise võistlused).

122. Võistluste läbiviimisel mitmel rajal lähetab lähetaja üheaegselt igale rajale vastavast soost ja vanuseklassist ühe võistleja (võistkonna).

123. Starti ilmumata jäänud võistleja (võistkonna) tõttu järgnevate võistlejate (võistkondade) stardiajad ei tohi muutuda. Starti hilinenud võistlejat (võistkonda) lubatakse startida ka hiljem, kusjuures stardiaeg jääb muutmatuks.

124. Lähetaja kutsub enne stardikäsklust stardijoone ületanud võistleja (võistkonna) stardijoone taha tagasi. Viimane tohib teistkordselt ületada stardijoone alles pärast lähetaja käsklust. Stardiaeg võistleja (võistkonna) kontrollkaardil seetõttu ei muutu, vaid jääb endiseks.

125. Valikorienteerumise ja teateorienteerumise võistlustel annab lähteaja võistlejaile tavaliselt ühisstardi.

Ühisstardiks rivistab lähetaja võistlejad loosi järjekorras stardijoonele ühte või rohkemasse viirgu, kontrollib nende varustuse vastavust ja olemasolu vastavalt võistlusmäärustele, annab võistlejaile kätte kontrollkaardid (teateorienteerumise võistlustel) ja ümbrikesse suletud võistluskaardid. Seejärel lähetaja, asudes stardijoone ees, annab stardikäsklused. Enne stardikäsklust ümbriku avanud võistleja eemaldab ta võistlustelt.

126. Lähetaja abi allub lähetajale. Ta kutsub võistlejaid (võistkondi) loosijärjekorras starti, kontrollib lähetaja korraldusel nende numbreid ning varustuse ja riietuse korrasolekut.

§ 30. Finiši vanemkohtunik ja tema abid

127. Finiši vanemkohtunik vastutab finišipaiga ettevalmistamise, tähistamise ja töö organiseerimise eest finišis. Temale alluvad ajamõõtjad, finiši sekretärid ja tema abid.

128. Suure osavõtjate arvuga võistlustel määratakse finiši vanemkohtunikule 2—5 abi võistlejate finiši saabumise järjekorra kindlakstegemiseks, võistluskaartide, kontrollkaartide ja rinna- numbrite ära korjamiseks ning jälgimiseks, et võistkonna finišisse saabumisel esimese ja viimase liikme vaheline distants ei ületaks orienteerumisjooksudes 15 m, -suusatamises ja -sõidus jalgratastel 30 m.

§ 31. Ajamõõtjad

129. Ajamõõtjad peavad asuma stardi ja finišijoone kõrval. Ajamõõtjaid peab olema vähemalt kaks, suurtel võistlustel aga vähemalt kolm.

130. Võistlejate (võistkondade) lähetamine ja vastuvõtmine finišis toimub võimaluse korral ühe ja sama kella abil. Kohapeal peavad olema varukellad, mis on esimesega võrdsed. Lubatud on kasutada suure sekundiosutiga varustatud käekellaid.

131. Võistleja (võistkonna) lähenemisel finišile nimetab ajamõõtja tunni ja jooksva minuti; võistleja (võistkonna viimase liikme) finišijoonele jõudmise momendil — sekundid.

Võistleja (võistkonna) finišisse saabumise aja ja numbri kirjutab üles sekretär ja annab need andmed edasi peasekretärile.

§ 32. Kohtunik võistlejate juures

132. Kohtunik võistlejate juures töötab peakohtuniku juhtimisel. Ta jälgib võistlejate õigeaegset ilmumist starti, kontrollib varustuse vastavust ja olemasolu, rinnanumbrite kinnitust ning riietuse korrasolekut ja vastavust määruste nõuetele.

§ 33. Informatsioonikohtunik

133. Kooskõlas peakohtuniku juhenditega teatab informatsioonikohtunik tagajärgi ja annab igasugust informatsiooni võistluste kohta (välja arvatud radade asetus, kui osa võistlejaid on veel startimata).

§ 34. Võistluste arst

134. Võistluste arst kuulub kohtunikekogu koosseisu peakohtuniku asetäitja õigustega meditsiinilisel alal.

135. Võistluste arst:

- a) organiseerib võistlejate arstlikke läbivaatusi erijuhtudel (haigestumised, traumad jne.) ja teeb otsuse võistluse jätkamise võimaluse kohta juhul, kui võistlused toimuvad kahes etapis (ööine ja päevane);
- b) jälgib sanitaar-hügieeniliste nõuete täitmist võistluste läbiviimisel ja esmaabivahendite olemasolu julgestuskohtunikel ja kontrollpunktides;

- c) teostab võistluste käigus võistlejate arstlik-pedagoogilist järelevalvet;
- d) kindlustab võistlejaile meditsiinilise abi andmise vigastuste ja haigestumiste puhul;
- e) juhib võistluste teenindamiseks eraldatud meditsiiniliste töötajate (esmaabipunktide) tööd ja määrab koos peakohtunikuga kindlaks nende asukohad;
- f) pärast võistluste lõppemist koostab aruande meditsiinilise teenindamise kohta koos järeldustega ja ettepanekutega võistlusi läbiviinud organisatsioonile;

136. Võistlusi korraldava organisatsioon peab võistlejaile meditsiinilise abi osutamiseks kindlustama vajaliku varustuse ja ruumid.

VI ERINEVATE ALADE VÕISTLUS- MÄÄRUSED

§ 35. Suundorienteerumine

137. Võistlejaid (võistkondi) lähetatakse stardist ühekaupa (võistkondade kaupa) kohtunikekogu poolt kindlaksmääratud ajavahemike järgi.

138. Võistlejad (võistkonnad) valides liikumistee oma äranägemise järgi, peavad läbima kõik kontrollpunktid määratud järjekoras. Vastasel korral kuulub võistleja (võistkonna) tulemus tühistamisele.

139. Lubatud on lasta võistlejail läbida üks võistlusraja lõik (kahe kontrollpunkti vahe või vahemaa stardist kaartide jaotuspunkti või kaartide jaotuspunktist esimese kontrollpunktini või viimasest kontrollpunktist finišini) mälu järgi. Sellisel juhul peab see olema võistlusjuhendis märgitud.

140. Erinevast soost ja vanuseklassist võistlejate (võistkondade) paremusjärjestus määratakse kindlaks raja läbimiseks kulutatud aja järgi.

Võrdsete tulemuste korral loetakse paremaks varem startinud võistleja (võistkond).

141. Nais- ja meesveteranide (N35 ja M45) vanuseklassis antakse võistlejaile suundorienteerumises olenevalt raja üldpikkusest ja nende vanusest iga eluaasta eest, mis on vastavalt üle 35 ja 45 (kalendriaastate järgi), ajahüvitust ja selle suurus määratakse kindlaks järgmiselt:

Meesveteranid:

Raja pikkus alla 6 km — iga järgneva vanuseaasta eest 30 sek.

Raja pikkus 6—8 km — iga järgneva vanuseaasta eest 60 sek.

Raja pikkus üle 8 km — iga järgneva vanuseaasta eest 90 sek.

Naisveteranid:

Raja pikkus alla 4 km — iga järgneva vanuseaasta eest 30 sek.

Raja pikkus 4—6 km — iga järgneva vanuseaasta eest 60 sek.

Raja pikkus üle 6 km — iga järgneva vanuseaasta eest 90 sek.

Ajahüvituse suurus märgitakse kontrollkaardile lahtrisse «Karistus-hüvitusaeg» ja see arvestatakse võistleja poolt raja läbimiseks kulutatud ajast (distanti ajast) maha. Võistlejate paremusjärjestus määratakse kindlaks saadud üldaegade järgi.

Ajahüvituse skaala kasutamise kord märgitakse alati võistlusjuhendis.

142. Suuskade tüübi valik on vaba.

143. Suundorienteerumises tuleb läbida kogu rada suuskadel. Suuski lubatakse alt ära võtta vaid puhastamiseks või määrimiseks. Suusa murdumise korral tulemust ei tühistata, kui võistleja saabus finišisse ühel suusal.

144. Öiseid suundorienteerumise võistlusi üksikstardiga pole lubatud korraldada M12 ja N12 ning M14 ja N14 vanuseklassile.

145. Öiste võistluste puhul peab olema igal võistlejal (võistkonnal) peale vile veel töökorras taskulamp varupatarei ja pirniga.

146. Öiseid suundorienteerumisevõistlusi ei korraldata suuskadel ja jalgratastel.

§ 36. Maratonorienteerumine

147. Võistlusi maratonorienteerumises on lubatud korraldada ainult võistkondadele meestele M19 ja M37 vanuseklassis.

148. Võistkonna maksimaalseks suuruseks on 3 võistlejat.

149. Kohtunikekogu poolt organiseeritakse 1—3 kontrollpunktis võistlejate toitlustamine.

150. Muus osas peetakse kinni võistlusmäärustest, mis on antud § 35, punktides 137, 138 ja 140.

151. Maratonorienteerumissuusatamises peavad võistlejad täiendavalt kinni pidama § 35. punktis 143 toodud nõuetest.

§ 37. Teateorienteerumine

152. Võistlusi teateorienteerumises pole lubatud korraldada M12 ja N12 vanuseklasside.

153. Etappide arv, igal etapil võistlevate võistlejate sugu ja vanuseklass määratakse kindlaks võistlusjuhendis.

154. Teateorienteerumises antakse esimese vahetuse võistlejaile harilikult ühisstart (vaata § 29 punkt 125). Lubatud on ka üksikstardi kasutamine.

Üksikstardi puhul kasutatakse kaartide jaotuspunkti.

155. Teateorienteerumises läbivad kõikide võistkondade esimesed vahetused esimesele etapile paigutatud kontrollpunktid ja annavad esimese teatevahetuse punktis teate üle oma võistkonna teisele vahetusele jne. Viimases vahetuses võistelnud võistkonna liige peab tooma teate finiši.

156. Teatevahetuse punktis võib järgmine võistleja startida ainult siis, kui ta on eelmises vahetuses võistelnud võistlejalt teate lippude või lintide abil tühistatud koridoris vastu võtnud, vastasel korral kuulub tulemus tühistamisele.

157. Teatena kasutatakse kontrollkaarti, võistluskaarti või rinnanumbrit.

1958. Üks võistleja võib läbida ainult ühe etapi.

195. Algajate ja noorte teateorienteerumise võistlustel võib igal etapil teadet edasi viia 2—3 võistlejat. Sama on maksev öiste vahetuste kohta. Neil juhtudel pole lubatud järgmisel vahetusel startida enne, kui eelmise vahetuse kõik võistlejad on saabunud teatevahetuspunkti. Finišis võetakse aega viimase vahetuse viimasena finiši saabunud võistleja järgi, kusjuures distants esimese ja teise võistleja vahel ei tohi teateorienteerumisjooksus ületada 15 m ja teateorienteerumissuusatamises ja -sõidus 30 m. Vastasel korral võistkonna tulemus tühistatakse.

160. Võistkondade paremusjärjestus määratakse kindlaks distantsi aegade järgi, s. o. aegade

järgi, mis kulus võistkondadel kogu raja läbimiseks. Võrdsete tulemuste korral annab paremuse varajasem stardiaeg.

161. Teateorienteerumissuusatamise võistlustel tuleb täiendavalt kinni pidada § 35 punkt 143 toodud nõuetest.

§ 38. Tähistusorienteerumine

162. Tähistusorienteerumise võistlusi on lubatud korraldada kõikides vanuseklassides.

163. Võistlejad lähetatakse stardist ühekaupa kohtunikekogu poolt kindlaksmääratud ajavahe-
mike järgi.

164. Võistleja (võistkond) peab läbima raja ja märkima kaartide jaotuspunktis saadud kaardile kõikide rajal olevate kontrollpunktide asukohad. Viimaste märkimiseks torgatakse nõelaga vastavas kohas kaart läbi ja augu kõrvale kirjutatakse harilikku pliiatsiga vastava kontrollpunkti number.

165. Kontrollpunktid võivad olla ilma kohtuniketa. Sel juhul kontrollkaarte ei kasutata ja raja läbimiseks kulutatud ajad määratakse kindlaks stardi ja finiši andmete põhjal. Soovitav on rajale saata kohtunikke, kes märgivad üles möödunud võistlejate rinnanumbrid ja kontrollivad, et ei esineks võistlejate abistamist.

166. Võistlejate paremusjärjestus määratakse kindlaks üldaegade (distanti läbimiseks kulutatud aeg pluss kontrollpunktide ebatäpse kaardile kandmise eest saadud karistusaeg) järgi. Võrdsete tagajärgede korral loetakse paremaks võistleja, kelle karistusaegade kogusumma on väiksem. Kui ka need on võrdsed, saab paremuse varem startinud võistleja.

167. Kontrollpunkti asukohta kaardile märkimisel tehtud iga täsmillimeetrilise vea eest arvestatakse võistlejale 1:25000 kaardi puhul üks minut karistusaega. Teise mõõtkavaga kaartide puhul arvestatakse karistusaega vastavalt rohkem või vähem, kusjuures see peab olema võistlusjuhendis täpselt määritletud. Mõõtmist alustatakse kaardisse torgatud augu keskkohast. Kui võistluskaardil on kontrollpunkt tähistatud mitme nõelatorkega, siis arvestatakse neist halvimat.

168. Tähistusorienteerumissuusatamises peab võistleja, kes sõidab samal rajal teise võistleja taga, säilitama vahemaa vähemalt 1 m oma suusa ninast kuni eessõitja suusa kannani ning kinni pidama § 35 punktis 143 antud nõuetest. Järelsõitja nõudel «rada» peab eessõitja vabastama järelsõitja möödalaskmiseks raja.

169. Ajahüvituse kasutamise korral määratakse nende suurused kindlaks võistlusjuhendis.

§ 39. Rühmaorienteerumine

170. Rühmaorienteerumise võistlusi on lubatud korraldada ainult meessoost võistlejaist koosnevaile võistkondadele vanuseklassides M18, M19, M37 ja M45.

171. Võistkonna maksimaalseks suuruseks võib olla 10 liiget, kontrollpunktide arv peab olema võrdne võistkonna liikmete arvuga või sellest väiksem.

172. Ülesannete täitmise korral kontrollpunktides määratakse võistlusjuhendis kindlaks vastavad alad ja tingimused ning kohustuslik varustus igale võistkonna liikmele.

173. Võistkonnad lähetatakse stardist ühekaupa

kohtunikekogu poolt kindlaksmääratud ajavahe-
mikkude järel.

174. Kaartide jaotuspunktis antakse võistkonna kaptenile, kui võistkond on terves koosseisus kohale saabunud, ümbrik, mis sisaldab võistluskaarte ja kontrollkaarte vastavalt kontrollpunktide arvule ning lehe, milles on antud kontrollpunktide asukohad koordinaatides või asimuu-
tide ja kauguste abil kaardil märgitud orientiiridest mõõdetuna ning märkmega, mitu võistkonna liiget tuleb ühte või teise kontrollpunkti saata.

175. Võistkonna kapten määrab kindlaks kontrollpunktide asukohad kaardil ja lähetab igasse kontrollpunkti nõutud arvu võistkonna liikmeid, varustades nad eelnevalt võistluskaartide ja kontrollkaartidega, kandes nende tagaküljele vastavate võistlejate nimed. Igas kontrollpunktis peavad sinna lähetatud võistkonna liikmed laskma kohtunikel teha märkuse kontrollkaartidele ja seejärel need tooma finiši. Kapten võtab finiši läheduses võistlejailt kontrollkaardid ja võistluskaardid vastu, sulgeb ümbriku ja laseb selle finišijoone ees 50—100 m kaugusel olevasse kirjakasti ning ületab seejärel koos võistkonnaga finišijoone. Võistkonnal pole lubatud enne finišijoont ületada, kui kõik võistkonna liikmed on kohale jõudnud.

176. Finišijoone ületamisel ei tohi võistkonna esimese ja viimase liikme vaheline distant ületada juhendis lubatud. Vastasel korral võistkonna tulemus tühistatakse.

Võistkonna aeg võetakse viimase liikme finišijoone ületamise momendil.

177. Võistkonna tulemus tühistatakse, kui kirjakasti lastud ümbrik ei sisalda kõiki kontroll-

kaarte ja võistluskaartete või kui mõnel kontrollkaardil puudub kohtuniku märkus võistleja (võistlejate) kontrollpunktis käimise kohta.

178. Kui kontrollpunktides ülesannete täitmist ei olnud ette nähtud, siis määratakse võistkondade paremusjärjestus kindlaks distantsi aegade järgi; võrdsete tulemuste puhul annab paremuse varajasem stardiaeg.

Ülesannete täitmisega kontrollpunktides määratakse võistkondade paremusjärjestus kindlaks üldaegade (distantsi aeg pluss karistusaeg) järgi. Võrdsete tulemuste puhul loetakse paremaks võistkond, kes omab väiksemat karistusaega. Kui ka see on võrdne, siis loetakse paremaks võistkond, kes startis varem.

179. Rühmaorienteerumissuusatamises peavad võistlejad täiendavalt kinni pidama § 35 punktis 143 toodud nõuetest.

§ 40. Valikorienteerumine

180. Võistlusi valikorienteerumises pole lubatud korraldada N12 ja M12 ning N14 ja M14 vanuseklassile.

181. Võistlused toimuvad üksik- või ühisstaridiga. Pärast stardikäsklust avavad võistlejad ümbriku, millesse on paigutatud võistluskaart. Sellele on märgitud kõikide kontrollpunktide asukohad. Iga kontrollpunkti juurde on kirjutatud arv, kui palju saab võistleja punkte selle läbimise eest. Kontrollpunktide valik ja nende läbimise järjekord on vaba.

Igal kontrollpunktis rebib võistleja sinna ülespandud blokist ainult ühe lehe ja võtab selle kaasa kui tõendi antud punkti läbimise kohta. Kontrollpunkti läbimise tõendina võib võistlus-

juhendis ette näha ka muid mooduseid (kohtunikud, paroolid jms.).

Saabunud finiši, annab võistleja kontrollpunktides blokkidest rebitud lehed (kohtunikult saadud tõendi või parooli) üle kohtunikule, kes nende alusel arvestab välja võistleja poolt kogutud punktide summa. Kui võistleja saab finiši pärast võistlusaja möödumist, arvestatakse tema poolt kogutud punktide summast iga algava hilinemisminuti eest maha võistlusjuhendis ettenähtud arv karistuspunkte (1—3).

182. Võistlejate paremusjärjestus määratakse kindlaks nende poolt saavutatud punktide arvu järgi. Võrdse punktide arvu korral loetakse paremaks see võistleja, kellel on vähem karistuspunkte. Kui ka see on võrdne, loetakse paremaks võistleja, kes lõpetas lühema ajaga.

183. Valikorienteerumissuusatamises peavad võistlejad täiendavalt kinni pidama § 35 punktis 143 toodud nõuetest.

§ 41. Suundorienteerumissõit jalgratastel

184. Võistlusi pole lubatud korraldada N12 ja M12 ning N14 ja M14 vanuseklassis.

185. Võistleja (võistkond) peab läbima raja jalgrattaga.

186. Ülejäänud osas peetakse kinni § 35 punktides 137—141 toodud nõuetest.

§ 42. Rajameistrivõistlused

187. Rajameistrivõistlused korraldatakse suundorienteerumise ja teateorienteerumise radade määrustekohases planeerimises kaardile.

188. Rajameistrivõistlused viiakse läbi ainult individuaalvõistlustena, võistluste korraldamisel

mitmes etapis aga individuaalkorrespondents-
võistlustena.

189. Võistlustest osavõtjad võidakse jaotada soo ja vanuse järgi klassidesse.

190. Igale võistlejale antakse võistlust korraldava organisatsiooni poolt avatud ümbrikus 2 kaarti (üks neist mustandi jaoks). Puhtandis on paranduste tegemine keelatud.

191. Võistlusaja kestvus määratakse kindlaks võistlusjuhendis. Selle aja jooksul on võistlejail lubatud kaarte kaasa võtmata lahkuda ruumist, kus toimub võistlus. Pärast võistlusaja möödumist ei võta kohtunikud võistlejailt kaarte vastu.

192. Iga võistleja planeerib kaardile võistlusmäärustega kooskõlas oleva raja, vastavalt juhendis antud orienteerumisspordi alale, võistlejate soole ja vanusele, kontrollpunktide ning arvataivate osavõtjate arvule.

193. Rada tuleb planeerida täiesti iseseisvalt. Võistlusmääruste kasutamine on lubatud.

194. Stardi, kaartide jaotuspunkti, kontrollpunktide, teatevahetuspunktide ja finiši asukohade kaardile märkimiseks kasutatakse võistlusmäärustes ettenähtud leppemärke.

Võistlejate liikumistee kogunemiskohast starti, stardist kaartide jaotuspunkti ja finišist võistlejate kogunemiskohta märgitakse punktiiriga.

Võistlejate kogunemiskoht märgitakse kaardil 6 mm küljepikkusega ruuduga, pesemiskoht ristiga, riietumiskoht 1 sm pikkuse joonega.

Võistlejate liikumisteed rajal ei märgita. Samuti ei ühendata kaartide jaotuspunkti, kontrollpunkte ja finišit joonte abil.

195. Võistleja, lõpetanud raja planeerimise, kirjutab mõlema kaardi ülaservale enda poolt valitud märgusõna ja sugu ning vanuseklassi

tähistava lühendi. Koos kaartidega (puhtand ja mustand) annab võistleja kohtunikule kinnise ümbriku, mis peab sisaldama järgmisi andmeid: märgusõna, võistleja nimi ja eesnimi, sünniaasta, kehakultuurikollektiivi nimetus, kodune aadress. Ümbrik peab olema varustatud kaartidele kirjutatud märgusõnaga ja sugu ning vanuseklassi tähistava lühendiga.

196. Järgmisele etapile edasisaadetavatele kaartidele lisatakse vastav ümbrik märgusõnaga, seda eelnevalt avamata.

197. Võistlejate poolt kaardile planeeritud radasid hindab kohtunikekogu.

198. Kohtunikud hindavad planeeritud radasid plusspunktisüsteemis võistlusjuhendis antud hindamisjuhiste ja võistlusmääruste alusel 0,5 punktilise täpsusega.

Iga kohtunik hindab iseseisvalt kõikide võistluse ühest või teisest etapist osavõtnud võistlejate poolt kaartidele planeeritud radasid.

199. Võistlejate paremusjärjestus võistluse ühes või teises etapis määratakse kindlaks kõigi kohtunike poolt neile antud punktide suurima kogusumma järgi.

200. Kui kohtunik ise võttis võistlustest osa, siis pole tal lubatud enda poolt planeeritud rada hinnata. Sellisel juhul arvestatakse punktide summale juurde ülejäänud kohtunike poolt tema planeeritud raja hindamisel määratud punktide keskmine.

201. Võistluse kõrgemas etapis tegutsev kohtunik ei saa olla kohtunikuks sama võistluse madalamas etapis.

Kaardi esikül

KONTROLLKAART

Võistleja nr.	Sugu, van. klass	Koht	KP nr.	KP läbi- mise aeg	Karistus- aeg	KP kohtun. allk., temp.
Võistleja (kapteni) nimi						
Organisats.						
Finiši aeg						
Stardi aeg						
Dist. aeg						
Karistus- hüvitusae						
Üldaeg						
«.....» 19... a.						
Finiši vanemkohtunik:						
Peasekretär:						
						Kokku karistusaeg

Kaardi tagakülg

Võistluskonna nimekiri		Kontrollpunkti märkmed			
Jrk. nr.	Nimi ja eesnimi	KP nr.	KP läbimise aeg	Karistus- aeg	KP kohtun. allk., tempel
			Kokku karistus- aeg		

Leht nr. Kuupäev

Kontrollpunkti nr.

Võistlusala Koht

KONTROLLPUNKTI ANDMED

Jr. nr.	Võist- leja nr.	Viga	Jrk. nr.	Võist- leja nr.	Viga	Jrk. nr.	Võist- leja nr.	Viga
1			26			51		
2			27			52		
3			28			53		
4			29			54		
5			30			55		
6			31			56		
7			32			57		
8			33			58		
9			34			59		
10			35			60		
11			36			61		

12
13
14
15
16
17
18
19
20
21
22
23
24
25


37
38
39
40
41
42
43
44
45
46
47
48
49
50

62
63
64
65
66
67
68
69
70
71
72
73
74
75

Kontrollpunkti kohtuniku märkmed

Kohtuniku allkiri

Märkus: Lahter «viga» täidetakse rühma-
orienteerumisvõistlustel, kus võist-
konnad lahendavad KP-s ülesan-
deid



Leht nr. Kuupäev

Võistlusala Koht

STARDI PROTOKOLL

Jrk. nr.	Stardi aeg	Võistleja rinnanumber	Nimi	Kollektiiv

Lähetaja märkused

Lähetaja ajamõõtja:
Peasekretär:

Leht nr.
 Võistlusala
 Kell

Kuupäev
 Koht

Orienteerumisvõistluste finiši protokoll

M ä r k u s: Täisminutid on märgitud ruutudesse.
 Iga võistleja finišeerumisel märgitakse
 vastavasse ruutu võistleja sugu, rinna-
 number ja sekundid (vt. näide).

00 M—86—23 N—17—41	01 M—68—12 M—72—16 N—28—32	02	03
04	05	06	07
08	09	10	11
12	13	14	15
16	17	18	19

Vanemkohtuniku märkused

Ajamõõtja:

Sekretär:

Leht nr.
 Võistleja sugu ja vanuseklass

Kuupäev

Koht

Raja üldpikkus

Kontrollpunktide arv

ORIENTEERUMISVÕISTLUSTE KOONDPROTOKOLL

Võistlusala

Jrk. nr.	Nimi, ees- nimi (võist- kond)	Võistleja nr.	Organi- satsioon	A e g				Koht	Järk
				Finiš	Start	Distanti	Karist. hüvit.		

Peakohtunik

Peasekretär

Leht nr.
 Võistlejate sugu ja
 vanuseklass
 Võistlusala
 Kuupäev
 Koht
 Kontrollpunktide üldarv
 Võimalik punktide summa ...

ORIENTEERUMISVÕISTLUSE PROTOKOLL

Valikoriienteerumises

Jrk. nr.	Nimi, eesnimi	Organi- sats.	Võist- leja nr.	Distantsti läbimise aeg	Punkte KP-de läbim. eest	Karistus- punkte	Punkte	Koht

Peakohtunik
 Peasekretär
 Ajamõõtja


SISUKORD

I Võistlusalad ja liigid	3
II Võistlustest osavõtjad	6
III Võistluspaik ja inventar	11
IV Rajad ja nende tähistamine	15
V Kohtunikekogu	25
VI Erinevate alade võistlusmäärused	37
Lisad	48

Võistlusmäärused on koostatud TRÜ õppejõu E. Isopi käsikirja järgi. Koostamisest võtsid osa E. Isop, A. Kaskneem, A. Raukas ja A. Reinsalu.

Hind rbl. 2.—

Tr. „Kommunist“. Tell. nr. 3544. Tiraaž 3000 eks. MB-05059.
10. VI 1960.



Rbl. 2.—

A-23556

TÜ RAAMATUKOGU



1 0300 00367623 8