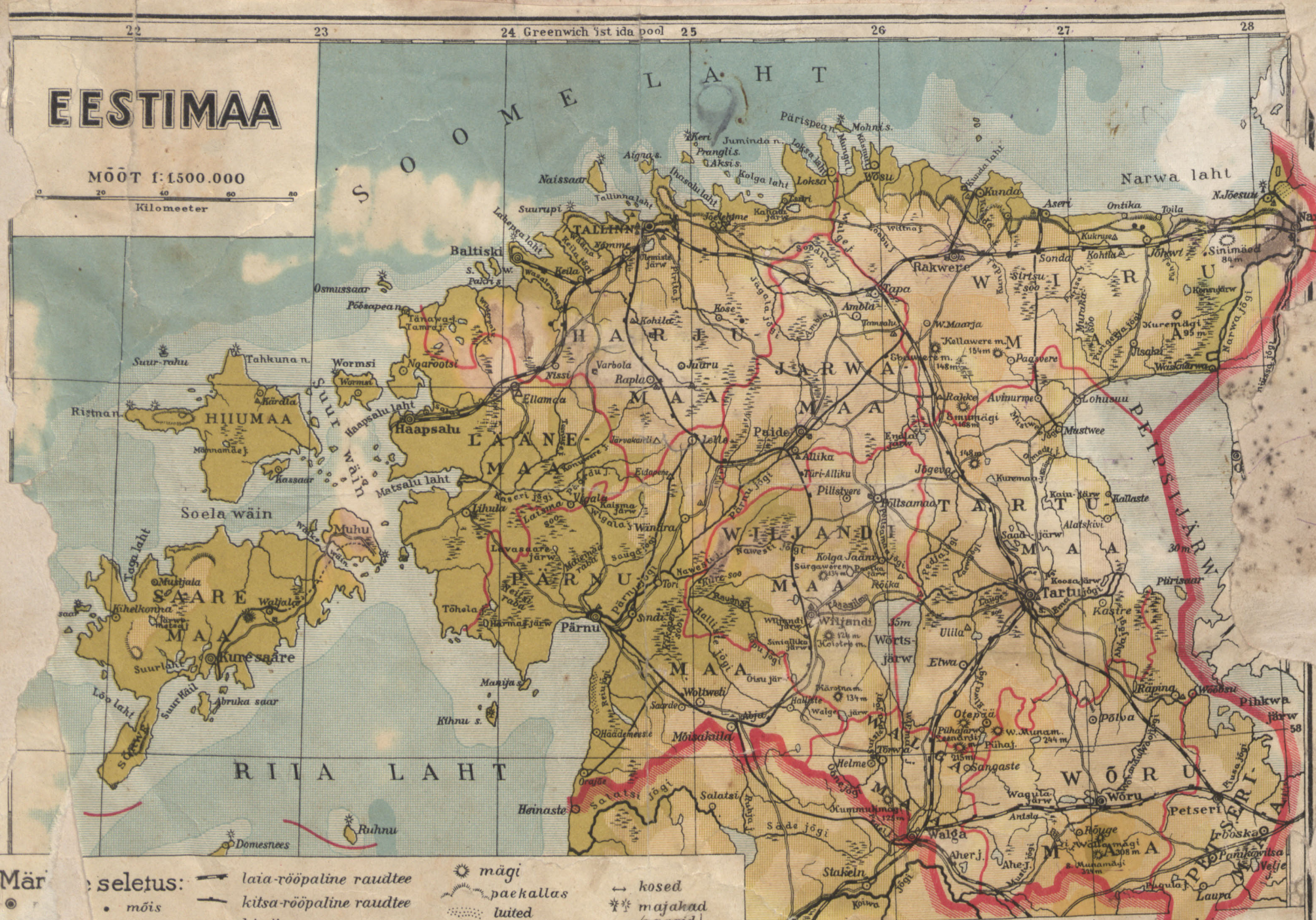
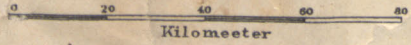


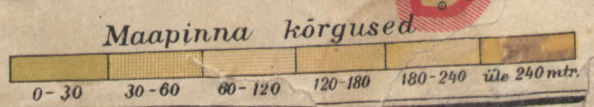
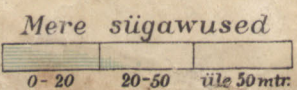
EESTIMAA

MÕÖT 1:1500.000



Mär

- seletus:**
- laia-rööpaline raudtee
 - mõis
 - küla
 - △ wabrik
 - waremed
 - kitsa-rööpaline raudtee
 - kiwitee
 - postmaantee
 - maakonna piir
 - riigi piir
 - ☀ mägi
 - ☀ paekallas
 - ☀ luited
 - ☀ sood
 - ☀ jõed ja järwed
 - ↔ kosed
 - ✱✱ majakad (paagid)



H. Laakmann i Kivitükk Tartus

i 302 06108

Sengelmann

XIII aa 4870
12182

ROOLI ATLAS

ehk

MAA KARDI - RAAMAT,

kus sees 16 Maa-Kaarti.

1879 aastal Tartus H. Laakmanni kiwitruk.

Juhataja:

- | | |
|--|--|
| 1. Öhto- ja Hommiko-poolne pool-kerä. | 9. Eüroopa Türgiriik ja Kreka maa. |
| 2. Eüroopa. | 10. Italia. |
| 3. Balti kubermangud ehk Eesti- ja Lätti maa. | 11. Hispaania ja Portugalia ehk Pireneei-poolsaar. |
| 4. Eüroopa Wennemaa. | 12. Aasia. |
| 5. Rootsi-, Norra- ja Daani-maa. Inglis-, Shotti- ja Iiri-maa. | 13. Palästiina. |
| 6. Saksa-, Hollandi-, Belgia- ja Helweetsia-maa. | 14. Aafrika. |
| 7. Prantsuse-maa. | 15. Põhja- ja Lõuna Ameerika. |
| 8. Austria. | 16. Austraalia ja Polineesia. |

Tartus 1879.

H. Laakmanni kiwitruk.

Maakera planigloobused.

Lääne maapoolik

umbes $\frac{1}{4}$ maad ja $\frac{1}{4}$ wet.



Ida maapoolik

umbes $\frac{1}{4}$ maad ja $\frac{1}{4}$ wet.



Terwelt maa-kerä pinnast on umbes $\frac{1}{4}$ jagu maisa-maad ja $\frac{1}{4}$ jagu wet. Maisa-maast on umbes $\frac{1}{2}$ jagu madalik ja $\frac{1}{2}$ jagu kõrgustik.

Euroopa Venemaa.

Mõõt. 1: 15,000,000.

Geograafia perikõrmat.

Koeli Atlas N° 4.



| | | |
|----|---------------------------------------|------------------------|
| 1 | Suur Venemaa 90 kubermangu. | Walmis raudteed. |
| 2 | Craili maad, 3 Kubermangu. | Tehtavad raudteed. |
| 3 | Alan-Wõlga maad, 5 Kubermangu. | Kubermangu püüdnud al. |
| 4 | Ees-Kaukaasias, 2 Kubermangu. | |
| 5 | Lõuna- ja Ühis-Venemaa, 5 Kubermangu. | |
| 6 | Ukraine ja Weike-Venemaa, 4 Kuberm. | |
| 7 | Lääne Venemaa, 8 Kubermangu. | |
| 8 | Poolamaa, 5 Kuberm. | |
| 9 | Soomemaa, 8 Kuberm. | |
| 10 | Ingrimaa, 3 Kuberm. | |
| 11 | Baltimaa, 3 Kuberm. | |
| 12 | Trans-Kaukaasias. | |



Saksa, -Hollandi, -Belgia- ja Helveetsia-maa.

Nõel: 1:5000,000.

Kioli-Atlas N° 6.



Parüüsi ida poola

- Belgia**
- I Kubermangus.
 - II Löuna Brabant
 - III Antwerpen
 - IV Ida - Flandri
 - V Lääne - Flandri
 - VI Limburgi
 - VII Lääti
 - VIII Hennegau
 - IX Namuur
 - X Luksemburg

- Hollandi**
- I Kubermangus.
 - II Põhja Hollandi
 - III Löuna Hollandi
 - IV Seeland
 - V Feldern
 - VI Ülem Eifel
 - VII Drente
 - VIII Frisland
 - IX Gröönningen
 - X Utrecht
 - XI Põhja-Brabant
 - XII Limburgi
 - XIII Luksemburgi

Saksa riigid.
Kuningriigid:

1. Preiji
2. Baveri
3. Sakfeni
4. Württembergi

Saarherfogirüid:

1. Meklenburg-Schweri
2. Meklenburg-Strelitz
3. Oldenburgi
4. Sakfeni-Weimari
5. Hesfeni
6. Baadeni
7. Hesfen-Darmstadi

Hertfogirüid:

1. Braunshweigi
2. Sakfeni-Meiningeni
3. Sakfeni-Hooburg-Goota
4. Sakfeni-Allenburgi
5. Anhalti

Würstirüid:

1. Waldecki
2. Lippe-Deimold
3. Schaumburg-Lippe
4. Schwarzburg-Rudolfshtadi
5. Schwarzburg-Sondershaasi
6. Reisi-Greizi
7. Reisi-Sheizi
8. Lihtensteini

Prü linnad:

1. Hamburgi
2. Lüübeki
3. Bremen

Austria.

Mõõt 1: 5,000,000

0 5 10 15 25 geograafia penik.

Kooli-Atlas N° 8.



Politika jaotus.

- | | |
|---|--|
| Kuningriik Austria | Poola krooni maad. |
| Hertsogriik Salzburg | Kuningriik Galitsia ja Lodomeeria, Krakod suurhertsogiriigi ja Hertsogriik Bukoviina |
| Würstlik grahwikond Tirol, Foraalbergiga | Ungria krooni maad |
| Hertsogriik Karintia | Kuningriik Ungria |
| (Kannamaadi Grahwikond Görz ja Udin) endine | Suurwärsstin Sildenburgia, seal fees |
| Graadiska, markgraawikond Istria ja Priesti wa'ld | Saksonaa |
| Kuningriik Böömia | Lõuna Slaawi krooni maad |
| Markgraawikond Määrja | Serbia Woivodina ja Temesw Banaat |
| Hertsogriik Sileesia | Kuningriik Kroatia ja Slavoonia |
| | Raja-wahi maad |
| | Kuningriik Dalmatsia |
| | Itaalia krooni maad |
| | Weneetsia kuningriik |

Päälinnadel on jooned all

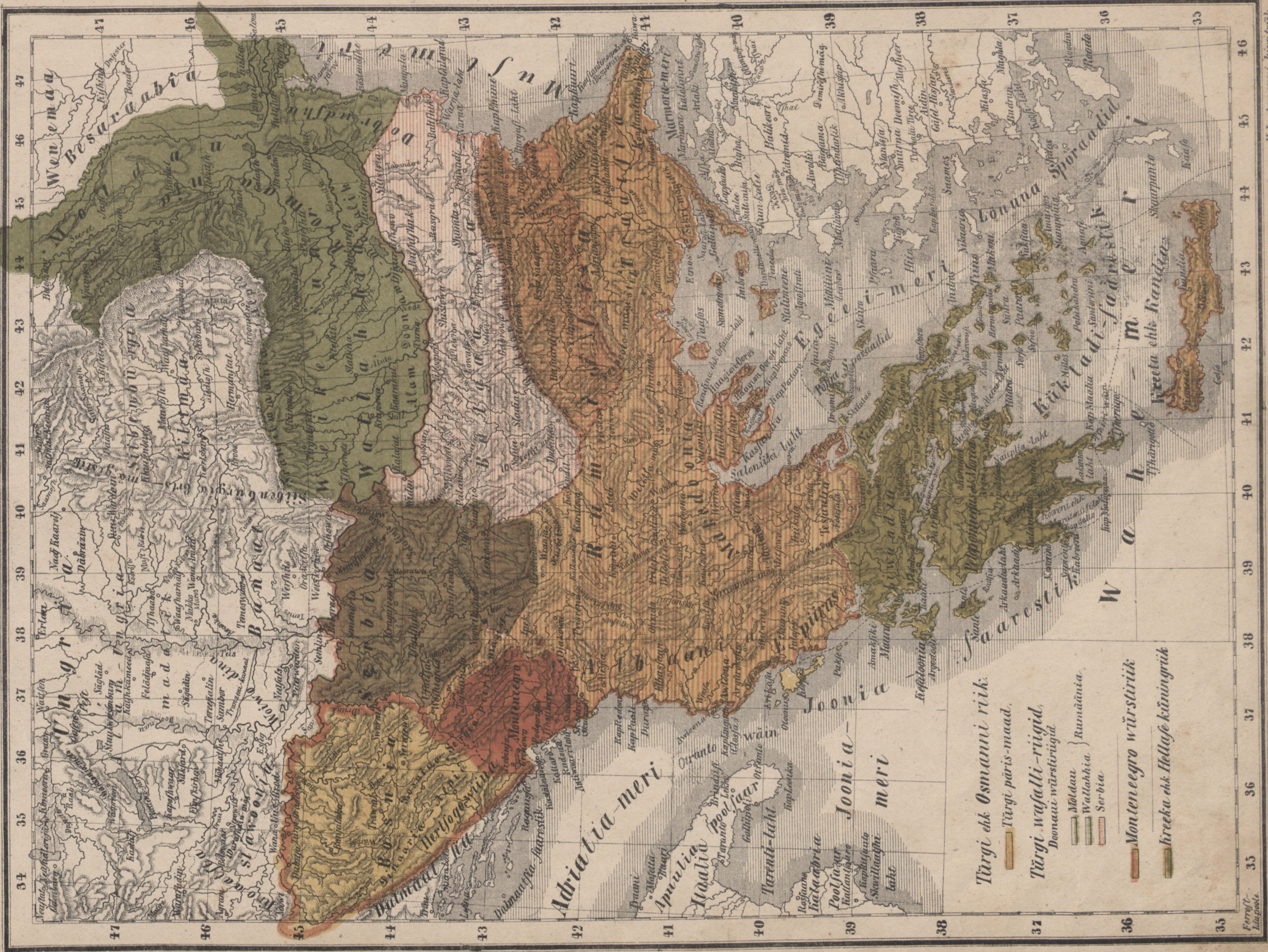
Ferroytidap. 28 29 30 31 32 33 34 35 36 37 38 39 40 41 42 43 44

Euroopa Türgirik ja Kreeka maa.

Maa: 1: 5,000,000

Geograafiline pilt

Koost Atlas N° 9.



Türgi ehk Osmanni rüik

Türgi päris-maad,

Türgi wafalli-rüigid,

Doonau würlüügid

- Moldau
- Wallachia
- Serbia

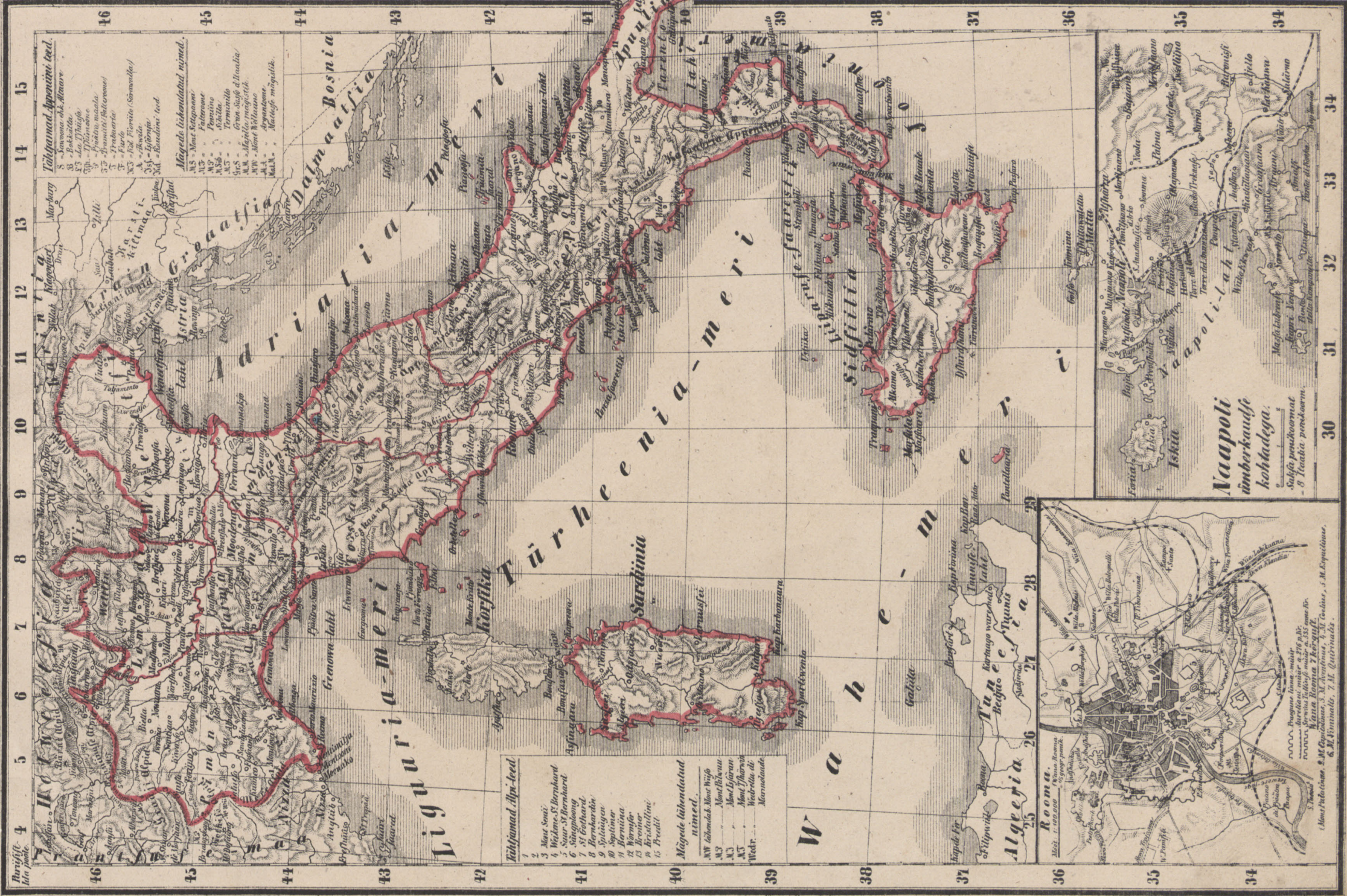
Montenegro würlüügid

Kreeka ehk Hellase kuningrik

Itaalia

Mõõt: 1 : 5 000 000.

Kooli Atlas N^o 10.



Hispaania ja Portugalia ehk Pireneei-poolsaar.

Mõõt: 1: 5 000 000.

Geograaf. põhk. - 20 Hispaania - ehk 17,83 Portugalia - leguat.

Kooli-Atlas N^o 11.



Ühjikud poliitika jaud.

Hispaania:

48 kubermangu ilma Kanaaria saarteta

1. Madrid
 2. Guadalahaara
 3. Toledo
 4. Kruudja
 5. Djiudad Reali
 6. Avila
 7. Segovia
 8. Sooria
 9. Logronjo
 10. Buarjos
 11. Santander
 12. Pustveedra
 13. Orense
 14. Luugo
 15. La kironja
 16. Owiedo
 17. Biskaaja
 18. Alawa
 19. Guipudskoa
 20. Pamploona
 21. Ueska
 22. Saragoodja
 23. Teruel
 24. Leorida
 25. Herona
 26. Bardaloon
 27. Tiaradjoona
 28. Kasteljoon
 29. Walendfia
 30. Mikante
 31. Albadfete
 32. Murdfia
 33. Almeria
 34. Granaada
 35. Maalaga
 36. Haeen
 37. Kardoba
 38. Sewilja
 39. Uelwa
 40. Kradis
 41. Badahhoods
 42. Kaadfers
 43. Salamanka
 44. Djamoor
 45. Waljudotiid
 46. Palendfia
 47. Leon
 48. Balearid
- Wanaft. Uruskastiilia.
WanaKastiilia.
Galiidfia.
Astuuria.
Baski kuberm.
Nawarra.
Aragoonia.
Kattalunja.
Walendfia.
Murdfia.
Granaada.
Andaluufia.
Estromaduura.
Leon.
Majorka.

Portogalia:

- 6 Kubermangu
1. Engtre Mänju i Douro
 2. Trus os Montes
 3. Beira
 4. Estremaduura
 5. Alengteefhu
 6. Algarwe

Kubermangu päälinnade nimed on jooned al.

Aasia

Mõõt: 1:48,000,000.

300 Geograafia penikoormat

Kooli Atlas N° 12



- Maad, mis Euroopa riikide päralt.**
- Britannia päralt ehk tema kaitsmise al.
 - Niiderlandi
 - Prantsuse
 - Hispaania
 - Portugalia
- Maad, mis Maska'i timani päralt.**
- Hiina kaitsmise al
 - fõiswad maad.

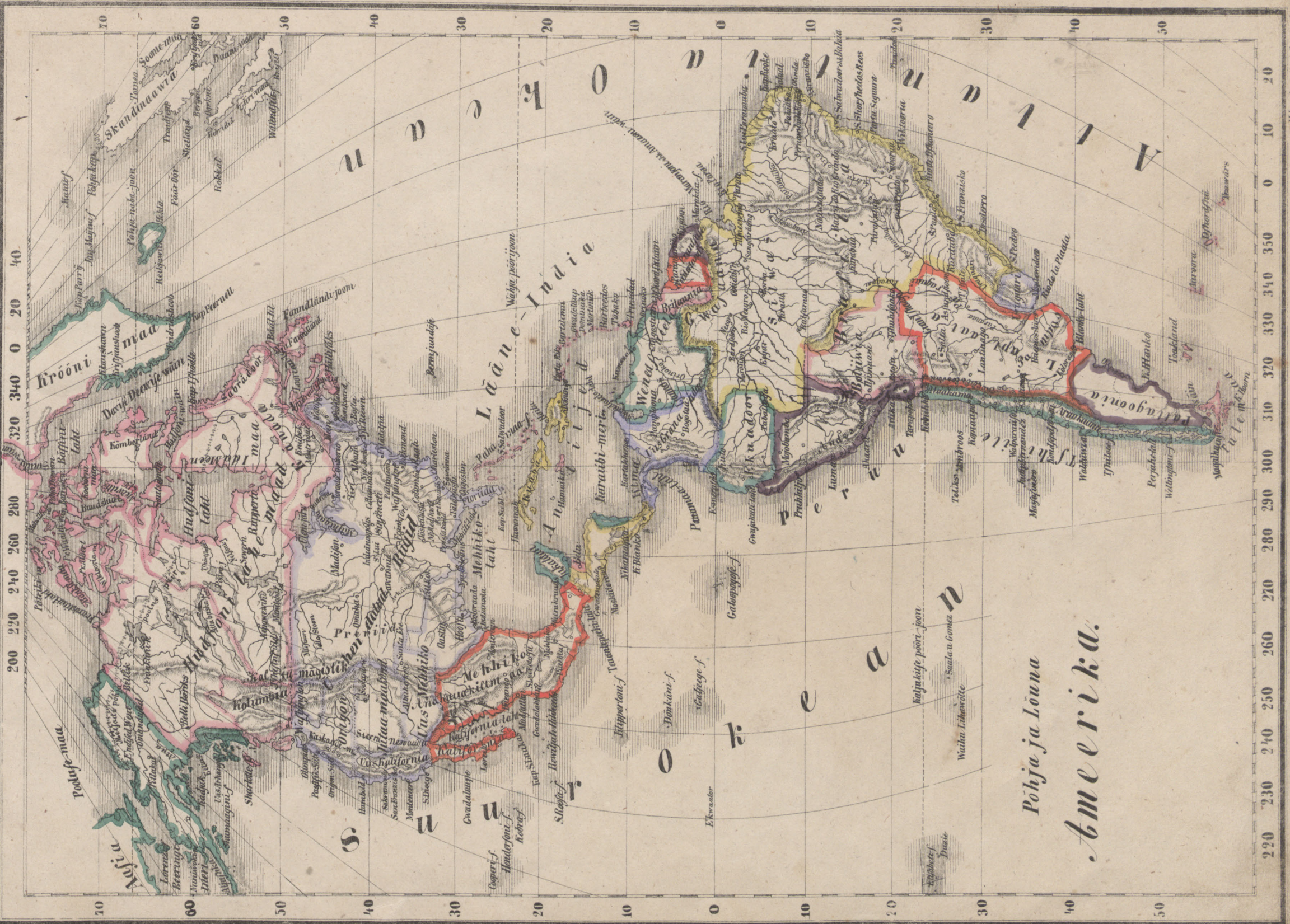
Aafrika.

Mõõt: 1: 40,000,000.

Geograafia penkoormat.

Kooli-Atlas N° 14.





Põhja ja Lõuna
Ameerika.

Austraalia ja Polineesia.

Mõõt keskmise pikkuse ja laiuse graadis
1: 50,000,000.

Kooli-Atlas N° 16.



Maad, mis Eüroopa riikide päralt.

- Britannia
- Hollandi
- Hispaania
- Prantsuse
- Portugalia

Maad, mis maa pärisrahva omandused.

- omandused
- omandused

H. Laankmanni kaaluga ja kivistriik.