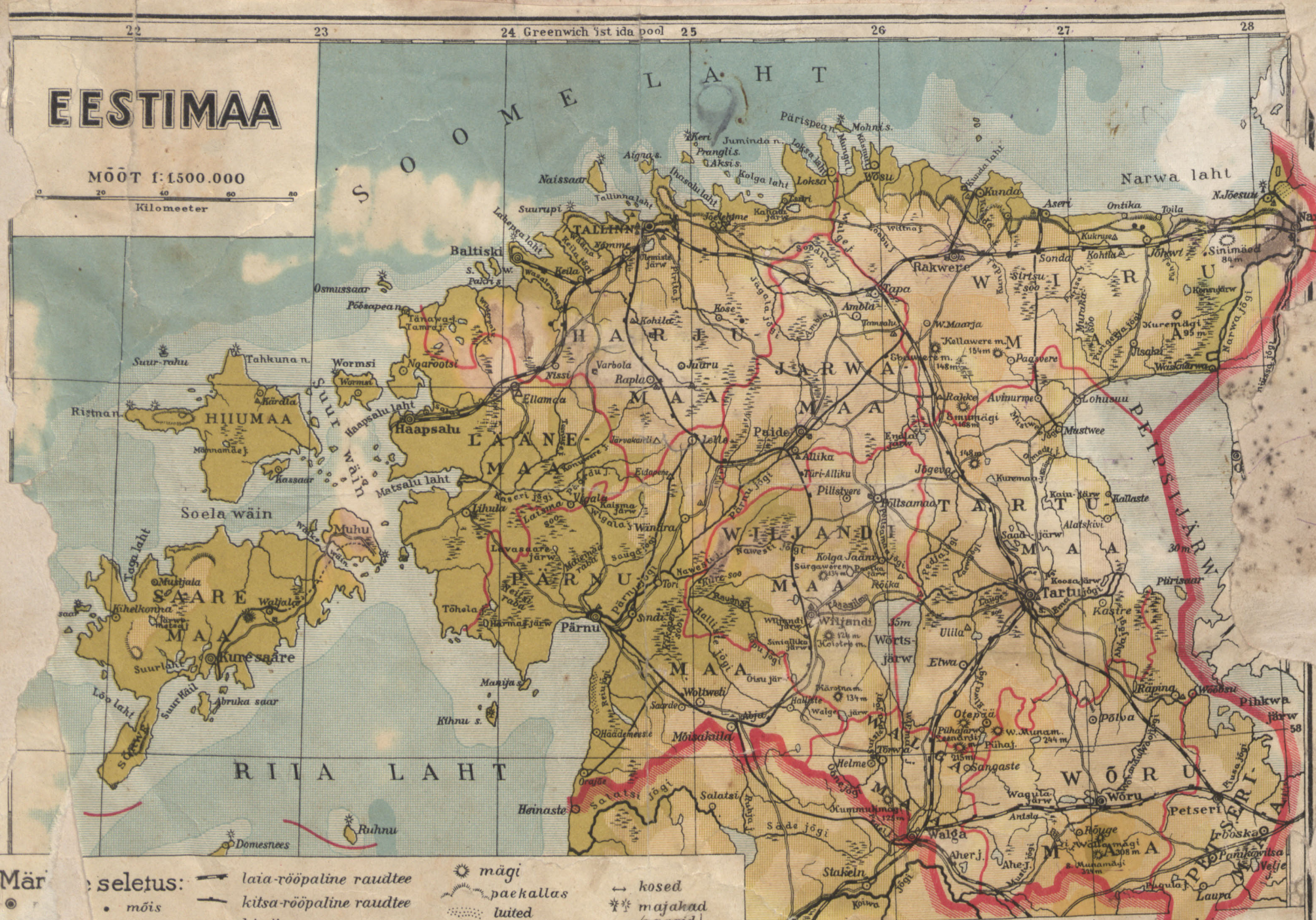
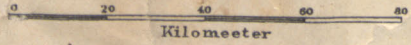


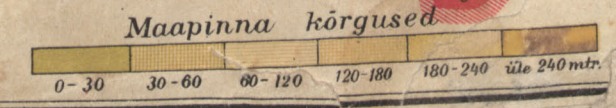
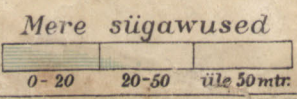
# EESTIMAA

MÕÖT 1:1500.000



Mär

- seletus:**
- laia-rööpiline raudtee
  - mõis
  - küla
  - △ wabrik
  - waremed
  - kitsa-rööpiline raudtee
  - kiwitee
  - postmaantee
  - maakonna piir
  - riigi piir
  - ☀️ mägi
  - ☀️ paekallas
  - ☀️ luited
  - ☀️ sood
  - ☀️ jõed ja järwed
  - ↔ kosed
  - ✳️ majakad (paagid)



H. Laakmann i Kivit rükk Tartus

i 302 06108

Sengelmann

XIII aa 4870  
12182

# ROOLI ATLAS

ehk

## MAA KARDI - RAAMAT,

kus sees 16 Maa-Kaarti.

1879 aastal Tartus H. Laakmanni kiwitruk.

### Juhataja:

- |  |  |
|--|--|
| 1. Öhto- ja Hommiko-poolne pool-kerä.                          | 9. Eüroopa Türgiriik ja Kreka maa.                 |
| 2. Eüroopa.  | 10. Italia.  |
| 3. Balti kubermangud ehk Eesti- ja Lätti maa.                  | 11. Hispaania ja Portugalia ehk Pireneei-poolsaar. |
| 4. Eüroopa Wennemaa.   | 12. Aasia.   |
| 5. Rootsi-, Norra- ja Daani-maa. Inglis-, Shotti- ja Iiri-maa. | 13. Palästiina.                                    |
| 6. Saksa-, Hollandi-, Belgia- ja Helweetsia-maa.               | 14. Aafrika.                                       |
| 7. Prantsuse-maa.  | 15. Põhja- ja Lõuna Ameerika.                      |
| 8. Austria.  | 16. Austraalia ja Polineesia.                      |

Tartus 1879.

H. Laakmanni kiwitruk.

# Maakera planigloobused.

## Lääne maapoolik

umbes 1/40 maad ja 1/40 wet.



## Ida maapoolik

umbes 1/40 maad ja 1/40 wet.



Terwelt maa-kerä pinnast on umbes 1/4 jagu maifa-maad ja 1/4 jagu wet. Maifa-maast on umbes 1/4 jagu madalik kummi 500jalga mere-pinnast kõrgemale ja 1/4 jagu on kõrgustik.

# E ü r o o p a.

Mõõt. 1: 20,000,000.

Geograafia pentkoormat.

Kooli-Atlas N<sup>o</sup> 2.



Aleksandria Jerüsalem

H. Laakmanni kiivibrük.

# Balti kubermangud ehk Eesti ja Lätti maa.

Mõõt 1: 1,800,000.

0 3 10 20 30 40 50 60 70 wersta.

Kooli Atlas N: 3

39 40 41 42 43 44 45



H. Laakmanni kiitruk.

Märkide seletus: ○ linnad; ⚡ kirikud; — Kalewipoea fängid.

# Eüroopa Wenemaa.

Mõõt: 1: 15,000,000.

Geograafia penikoormat.

Kooli Atlas N°4.



### Üksikud jaad.

- |    |                                      |  |
|----|--------------------------------------|--|
| 1  | Suur Wenemaa, 20 Kubermangu.         | Walmis raudteed.                       |
| 2  | Uraali maad, 3 Kubermangu.           | Tehtawad raudteed.                     |
| 3  | Alam-Wolga maad, 5 Kubermangu.       |  |
| 4  | Ees-Kaukaasia, 2 Kubermangu.         |  |
| 5  | Lõuna- ja Uus-Wenemaa, 5 Kubermangu. |  |
| 6  | Ukraine ehk Weike-Wenemaa, 4 Kuberm. |  |
| 7  | Lääne Wenemaa, 8 Kubermangu.         |  |
| 8  | Poolamaa, 5 Kuberm.                  |  |
| 9  | Soomemaa, 8 Kuberm.                  | Kubermangu<br>päälinnad<br>on joon al. |
| 10 | Ingrimaa, 3 Kuberm.)                 |  |
| 11 | Baltimaad, 3 Kuberm.)                |  |
| 12 | Trans-Kaukaasia.                     |  |



# Saksa, -Hollandi, -Belgia- ja Helveetsia-maa.

Maab. 1:5000,000.

Kioli-Atlas N° 6.



Parüüsi ida poola

- Belgia**
- I Kubermangus.
  - II Löina Brabant
  - III Antwerpen
  - IV Lääne-Flandri
  - V Limburgi
  - VI Lääti
  - VII Hennegau
  - VIII Namuur
  - IX Luksemburg

- Hollandi**
- I Kubermangus.
  - II Põhja Hollandi
  - III Löuna Hollandi
  - IV Geldern
  - V Ülem Eifel
  - VI Drente
  - VII Frisland
  - VIII Gröönningen
  - IX Utrecht
  - X Põhja-Brabant
  - XI Limburgi
  - XII Luksemburgi

**Saksa riigid.**  
 **kuningriigid:**

1. Preiji
2. Baveri
3. Sakfeni
4. Württembergi

**Saarherfogirüid:**

1. Meklenburg-Schwerin
2. Meklenburg-Strelitz
3. Oldenburgi
4. Sakfeni-Weimari
5. Hesfeni
6. Baadeni
7. Hesfen-Darmstadi

**Hertfogirüid:**

1. Braunshweigi
2. Sakfeni-Meiningeni
3. Sakfeni-Hohenburg-Goota
4. Sakfeni-Allenburgi
5. Anhalti

**Würstirüid:**

1. Waldecki
2. Lippe-Deimold
3. Schaumburg-Lippe
4. Schwarzburg-Rudolfsbadi
5. Schwarzburg-Sondershaasi
6. Reisi-Greizi
7. Reisi-Sheizi
8. Lichtensteini

**Prü linnad:**

1. Hamburgi
2. Lüübecki
3. Bremeneni



# Austria.

Mõõt 1: 5,000,000

0 5 10 15 25 geograafia penik.

Kooli-Atlas N° 8.



### Politika jaotus.

- |  |  |
|--|--|
| Kuningriik Austria                               | Kuningriik Galitsia ja Lodomeraia, Krakad suurhertsogirigiga |
| Hertsogriik Salzburg                             | Hertsogriik Bukoviina  |
| Steiermark                                       | Ungria krooni maad   |
| Würstlik grahwikond Tirol, Foraalbergiga         | Kuningriik Ungria  |
| Hertsogriik Karintia                             | Suurhertsogiriik Sildenburgia, seal fees Saksonaa            |
| (Kannamaadi Grahwikond Görz ja Udari)            | Lõuna Slaavi krooni maad                                     |
| Graadiska, markgraawikond Istria ja Priesti waal | Serbia Woivodina ja Temesw Banaat                            |
| Kuningriik Böömia                                | Kuningriik Kroaatsia ja Slavoonia                            |
| Markgraawikond Määrja                            | Raja-wahi maad   |
| Hertsogriik Sileesia                             | Kuningriik Daalmaa   |
|  | Itaalia krooni maad  |
|  | Weneetsia kuningriik   |

Päälinnadel on jooned all

Ferrovj idap. 28 29 30 31 32 33 34 35 36 37 38 39 40 41 42 43 44

# Euroopa Türgirik ja Kreeka maa.

Mõõt: 1: 5,000,000

Geograafia-penikoomat

Kooli Atlas N° 9.



Ferret-Ida-poolt

H. Laakmanni, kiwitruk.

# Itaalia.

Mõõt: 1: 5.000.000.

Kooli Atlas N<sup>o</sup> 10.



- Tõhtsamad Appeniini teed.**
- 8 - Savona ehk Almare
  - 33 - Bakkalla
  - 37 - La Ithiaga
  - 38 - Pistoia
  - 39 - Prato maala
  - 40 - Prato (Bakerooni)
  - 41 - Prato
  - 42 - Prato
  - 43 - Prato (Savona)
  - 44 - Prato
  - 45 - Prato
  - 46 - Prato
- Mägede lühendatud nimed.**
- M.S. - Mont Sclapaani
  - M.P. - Pistoia
  - M.F. - Prato
  - M.S. - S. Silla
  - M.T. - Terminillo
  - G.S. - Gran Sasso d'Italia
  - M.M. - M. M. magistlik
  - M.W. - Mont Williano
  - A.A. - Argenteo
  - M.M. - M. M. magistlik

- Tõhtsamad Alpi-teen**
- 1
  - 2
  - 3 - Mont Seno
  - 4 - Weikne St. Bernhard
  - 5 - Suur St. Bernhard
  - 6 - Sängplong
  - 7 - St. Gothard
  - 8 - Bernhardin
  - 9 - Splügen
  - 10 - Septimer
  - 11 - Bornina
  - 12 - Wormser
  - 13 - Breiner
  - 14 - Kristallini
  - 15 - Predil
- Mägede lühendatud nimed.**
- M.W. lühendab: Mont Willio
  - M.S. - Mont Sclapaani
  - M.F. - Prato
  - M.S. - S. Silla
  - M.T. - Terminillo
  - Wedr. - Westella di Marnolaude



Itaalia kuningriik

St. Marino republiik

# Hispaania ja Portugalia ehk Pireneei-poolsaar.

Mõõt: 1: 5 000 000.

Geograaf. põhk. - 20 Hispaania - ehk 17,83 Portugalia - leguat.

Kooli-Atlas N<sup>o</sup> 11.



Ühjikud poliitika jaud.

## Hispaania:

48 kubermangu ilma Kanaaria saarteta

1. Madrid
  2. Guadalahaara
  3. Toledo
  4. Kruudja
  5. Djiudad Reali
  6. Avila
  7. Segovia
  8. Sooria
  9. Logronjo
  10. Buarjos
  11. Santander
  12. Pustveedra
  13. Orense
  14. Luugo
  15. La kironja
  16. Oviiedo
  17. Biskaaja
  18. Alava
  19. Guipudsko
  20. Pamploona
  21. Ueska
  22. Saragoodja
  23. Teruel
  24. Leorida
  25. Herona
  26. Bardeloon
  27. Tiaradjoona
  28. Kasteljoon
  29. Valendfia
  30. Mikante
  31. Albadfete
  32. Murdfia
  33. Almeria
  34. Granaada
  35. Maalaga
  36. Haen
  37. Kardoba
  38. Sevilla
  39. Uelva
  40. Kadis
  41. Badahhoods
  42. Kaadfers
  43. Salamanka
  44. Djamcoora
  45. Valjudotiid
  46. Palendfia
  47. Leon
  48. Balearid
- Wanast. Uruskastiilia.  
Wanaskastiilia.  
Galiidfia.  
Astuuria.  
Baski kuberm.  
Nawarra.  
Aragoonia.  
Kattalunja.  
Walendfia.  
Murdfia.  
Granaada.  
Andaluufia.  
Estromaduura.  
Leon.  
Majorka.

## Portugalia:

- 6 Kubermangu
1. Engtre Münju i Douro
  2. Trus os Montes
  3. Beira
  4. Estremaduura
  5. Alengteefhu
  6. Algarve

Kubermangu päälinnade nimed on jooned al.

# Aasia

Mõõt: 1:48,000,000.

300 Geograafia penikoormat

Kooli Atlas N° 12



- Maad, mis Euroopa riikide päralt.**
- Britannia päralt ehk tema kaitsmise al.
  - Niiderlandi
  - Prantsuse
  - Hispaania
  - Portugalia
- Maad, mis Maskaatimani päralt.**
- Hina kaitsmise al feiswad maad.

Ferrest 40 50 60 70 80 90 100 110 120 130 140 150







Põhja ja Lõuna  
Ameerika.

# Austraalia ja Polineesia.

Mõõt keskmise pikkuse ja laiuse graadis  
1: 50,000,000.

Kooli-Atlas N° 16.

